

**ZATWIERDZAM**

Z upoważnienia  
MINISTRA ZDROWIA  
SEKRETARZ STANU

*J. Szulc*

*Jakub Szulc*

2012 -07- 11

dnia .....



**PLAN DZIAŁANIA  
SYSTEMU PAŃSTWOWE RATOWNICTWO  
MEDYCZNE DLA  
WOJEWÓDZTWA LUBUSKIEGO**

**WOJEWODA LUBUSKI**

**WOJEWODA LUBUSKI**

*Marcin Jabłoński*  
.....  
**Marcin Jabłoński**

Gorzów Wlkp., 2012 r.

## Spis treści

Wykaz załączników .....	4
Strona uzgodnień .....	5
Karta aktualizacji .....	6
WSTĘP .....	7
WOJEWÓDZTWO LUBUSKIE - INFORMACJE OGÓLNE .....	8
PODZIAŁ ADMINISTRACYJNY WOJEWÓDZTWA LUBUSKIEGO - POWIATY I GMINY .....	9
<b>I. CHARAKTERYSTYKA POTENCJALNYCH ZAGROŻEŃ DLA ŻYCIA I ZDROWIA .....</b>	<b>10</b>
1. SIEĆ KOMUNIKACYJNA .....	10
2. STRUKTURA URBANISTYKI ZE SZCZEGÓLNYM UWZGLĘDNIENIEM ZAKŁADÓW ZWIĘKSZONEGO RYZYKA I ZAKŁADÓW DUŻEGO RYZYKA .....	13
OPIS ZAGROŻEŃ - ZESTAWIENIE TABELARYCZNE, MAPY .....	14
3. STRUKTURA DEMOGRAFICZNA .....	36
4. LICZBA WYJAZDÓW ZESPOŁÓW RATOWNICTWA MEDYCZNEGO NA OBSZARZE WOJEWÓDZTWA. ....	37
5. HOSPITALIZACJA OSÓB W STANACH NAGLEGO ZAGROŻENIA ZDROWOTNEGO. ....	65
<b>II. INFORMACJE O LICZBIE I ROZMIESZCZENIU NA OBSZARZE WOJEWÓDZTWA JEDNOSTEK SYSTEMU ORAZ CENTRÓW URAZOWYCH, JEDNOSTEK ORGANIZACYJNYCH SZPITALI WYSPECJALIZOWANYCH W ZAKRESIE UDZIELANIA ŚWIADCZEŃ ZDROWOTNYCH NIEZBĘDNYCH DLA RATOWNICTWA MEDYCZNEGO I INNE.....</b>	<b>80</b>
1. LICZBA, RODZAJE I ROZMIESZCZENIE ZESPOŁÓW RATOWNICTWA MEDYCZNEGO W POSZCZEGÓLNYCH REJONACH OPERACYJNYCH, Z OKREŚLENIEM OBSZARU DZIAŁANIA DLA KAŻDEGO ZESPOŁU I Z UWZGLĘDNIENIEM MAKSYMALNEGO CZASU DOTARCIA DO GRANIC OBSZARU DZIAŁANIA. ....	80
ROZMIESZCZENIE I REJONY OPERACYJNE ZESPOŁÓW RATOWNICTWA MEDYCZNEGO.....	152
WYKAZ LOTNICZYCH ZESPOŁÓW RATOWNICTWA MEDYCZNEGO STACJONUJĄCYCH W WOJEWÓDZTWIE LUBUSKIM I W WOJEWÓDZTWACH OŚCIENNYCH. ....	156
INSTRUKCJA DLA DYSPOZYTORÓW SŁUŻB RATOWNICZYCH.....	160
ZASADY WZYWANIA ŚMIGŁOWCA HEMS LOTNICZEGO POGOTOWIA RATUNKOWEGO.....	160
WYKAZ OŚRODKÓW LECZENIA OPARZEŃ.....	162
LOKALIZACJA LĄDOWISK NA TERENIE WOJEWÓDZTWA LUBUSKIEGO.....	163
2. LICZBA I ROZMIESZCZENIE SZPITALNYCH ODDZIAŁÓW RATUNKOWYCH W POSZCZEGÓLNYCH POWIATACH.....	171
3. CENTRUM URAZOWE – ROZMIESZCZENIE, STRUKTURA ORGANIZACYJNA, LICZBA PACJENTÓW URAZOWYCH. ....	178
CENTRUM URAZOWE W WOJEWÓDZTWIE LUBUSKIM .....	179
4. LICZBA I ROZMIESZCZENIE JEDNOSTEK ORGANIZACYJNYCH SZPITALI WYSPECJALIZOWANYCH W ZAKRESIE UDZIELANIA ŚWIADCZEŃ ZDROWOTNYCH NIEZBĘDNYCH DLA RATOWNICTWA MEDYCZNEGO. ....	181
JEDNOSTKI ORGANIZACYJNE SZPITALI WYSPECJALIZOWANE W ZAKRESIE UDZIELANIA ŚWIADCZEŃ ZDROWOTNYCH NIEZBĘDNYCH DLA RATOWNICTWA MEDYCZNEGO – LICZBA, ROZMIESZCZENIE, ZE WSKAZANIEM LICZBY ŁÓŻEK. ....	182
5. LICZBA I ROZMIESZCZENIE SZPITALI W POSZCZEGÓLNYCH POWIATACH, WRAZ Z PROFILEM ODDZIAŁÓW ORAZ LICZBĄ ŁÓŻEK STAŁYCH I GOTOWYCH DO ROZWINIĘCIA.....	196
6. ORGANIZACJA SYSTEMU POWIADAMIANIA O STANACH NAGLEGO ZAGROŻENIA ZDROWOTNEGO - LICZBA, ROZMIESZCZENIE I REJONY OPERACYJNE NA TERENIE WOJEWÓDZTWA LUBUSKIEGO.....	216
JEDNOSTKI WYKONUJĄCE ZADANIA CENTRUM POWIADAMIANIA RATUNKOWEGO (CPR) .....	217
REORGANIZACJA SYSTEMU POWIADAMIANIA RATUNKOWEGO .....	227
PLANOWANE FUNKCJONOWANIE SYSTEMU POWIADAMIANIA O STANACH NAGLEGO ZAGROŻENIA ZDROWOTNEGO DLA PAŃSTWOWEGO RATOWNICTWA MEDYCZNEGO.....	229
7. SPOSÓB WSPÓLPRACY WOJEWODY I DYSPOZENTÓW JEDNOSTEK SYSTEMU Z ORGANAMI ADMINISTRACJI PUBLICZNEJ I JEDNOSTKAMI SYSTEMU Z INNYCH WOJEWÓDZTW.....	231
8. WSPÓLPRACA JEDNOSTEK SYSTEMU, Z JEDNOSTKAMI WSPÓLPRACUJĄCYMI Z SYSTEMEM.....	245
PROCEDURY WSPÓLPRACY Z JEDNOSTKAMI PAŃSTWOWEJ STRAŻY POŻARNEJ .....	250
PROCEDURA DYSPONOWANIA JEDNOSTEK WSPÓLPRACUJĄCYCH Z SYSTEMEM PAŃSTWOWE RATOWNICTWO MEDYCZNE. ....	252
SCHEMAT EWAKUACJI POSZKODOWANYCH SIŁAMI I ŚRODKAMI JEDNOSTEK KSRG W PRZYPADKU NIEWYSTARCZAJĄCEGO POTENCJAŁU PODMIOTÓW RATOWNICTWA MEDYCZNEGO .....	254
PROCEDURY WSPÓLPRACY Z JEDNOSTKAMI POLICJI.....	255
WSPÓLPRACA Z ORGANAMI ADMINISTRACJI PUBLICZNEJ .....	256
PROCEDURY WSPÓLPRACY Z NADODRZAŃSKIM ODDZIAŁEM STRAŻY GRANICZNEJ .....	257

PROCEDURY WSPÓŁPRACY Z SIŁAMI ZBROJNYMI RP .....	257
ORGANIZACJA WSPÓLNYCH ĆWICZEŃ .....	258
9. JEDNOSTKI WSPÓŁPRACUJĄCE Z SYSTEMEM RATOWNICTWA MEDYCZNEGO W POSZCZEGÓLNYCH POWIATACH.....	259
10. INFORMACJE NA TEMAT ZATWIERDZONYCH PRZEZ WOJEWODĘ KURSÓW W ZAKRESIE KWALIFIKOWANEJ PIERWSZEJ POMOCY.....	287
11. INFORMACJA NA TEMAT PERSONELU PRACUJĄCEGO W JEDNOSTKACH SYSTEMU BEZ WZGLĘDU NA FORMĘ PRAWNĄ ZATRUDNIENIA. ....	288
<b>III. KALKULACJA KOSZTÓW DZIAŁALNOŚCI ZESPOŁÓW RATOWNICTWA MEDYCZNEGO.....</b>	<b>297</b>
KOSZT UTRZYMANIA JEDNEGO STANOWISKA DYSPOZYTORSKIEGO .....	298
SKŁADNIKI KOSZTÓW FUNKCJONOWANIA ZESPOŁÓW SPECJALISTYCZNYCH .....	300
SKŁADNIKI KOSZTÓW FUNKCJONOWANIA JEDNEGO ZESPOŁU SPECJALISTYCZNEGO W 2011 ROKU .....	314
SKŁADNIKI KOSZTÓW FUNKCJONOWANIA ZESPOŁÓW PODSTAWOWYCH .....	315
SKŁADNIKI KOSZTÓW FUNKCJONOWANIA JEDNEGO ZESPOŁU PODSTAWOWEGO W 2011 ROKU .....	330
<b>IV. PLANOWANE NOWE JEDNOSTKI SYSTEMU PAŃSTWOWE RATOWNICTWO MEDYCZNE.....</b>	<b>331</b>
<b>V. UWAGI I WNIOSKI .....</b>	<b>333</b>
1. ALOKACJA ZESPOŁÓW RATOWNICTWA MEDYCZNEGO.....	333
2. ZMIANY REJONÓW OPERACYJNYCH ZESPOŁÓW RATOWNICTWA MEDYCZNEGO. ....	335
3. ZMIANY OBSZARÓW DZIAŁANIA ZESPOŁÓW RATOWNICTWA MEDYCZNEGO.....	336

## **Wykaz załączników:**

- Załącznik Nr 1** – Porozumienia o współpracy w zakresie ratownictwa medycznego zawarte pomiędzy Wojewodą Lubuskim a:
- Wojewodą Dolnośląskim,
  - Wojewodą Wielkopolskim,
  - Wojewodą Zachodniopomorskim.
- Załącznik Nr 2** – Wykaz numerów telefonów kontaktowych podmiotów uczestniczących w działaniach ratowniczych.
- Załącznik Nr 3** – Porozumienie w sprawie powierzenia wykonywania przez Lubuskiego Komendanta Wojewódzkiego PSP oraz podległe mu jednostki organizacyjne – na obszarze Województwa Lubuskiego – centrów powiadamiania ratunkowego.
- Załącznik Nr 4** – Zarządzenie Nr 15 Wojewody Lubuskiego z dnia 28 stycznia 2008 r. regulujące zasady współpracy lekarza koordynatora ratownictwa medycznego z dysponentami jednostek systemu oraz w sprawie planów działania szpitali i współpracy z innymi podmiotami w przypadku zdarzeń o charakterze masowym.
- Załącznik Nr 5** – Zarządzenie Nr 21 Wojewody Lubuskiego z dnia 9 lutego 2009 r. w sprawie zasad użytkowania radiowych sieci współdziałania i zarządzania przez służby, straże, inspekcje, jednostki samorządu terytorialnego, jednostki służby zdrowia i inne jednostki organizacyjne funkcjonujące na terenie województwa lubuskiego.
- Załącznik Nr 6** – Plan ratowniczy do porozumienia z dnia 31 lipca 2008 r. w zakresie współdziałania pomiędzy Komendą Wojewódzką Państwowej Straży Pożarnej w Gorzowie Wlkp., a SP ZOZ Lotnicze Pogotowie Ratunkowe Region Zachód.



Strona uzgodnień

Lp.	Data uzgodnienia	Instytucja	Podpis	Uwagi
1	23.05.2012	WOJSKOWY SZPITAL KLINICZNY z POLIKLINIKĄ SAMODZIELNY PUBLICZNY ZAKŁAD OPIEKI ZDROWOTNEJ ul. Mudolla Weigla 1 50-981 Wrocław REGON 930090240 NIP 899-22-28 950	KIEROWNIK ZESPOŁU-KIEROWNIK POLIKLINIKI Wojewódzkiego Szpitala Klinicznego z Polikliniką SZOZ w Wrocławiu ppłk lek. med. Sławomir Pieniuta	Bez uwag Przebiegowa do uzgodnienia strony 288-30.1 Planu + certyfikat
2	28.05.2012	KOMENDA WOJEWÓDZKA PAŃSTWOWEJ STRAŻY POŻARNEJ w Gorzowie Wlkp., woj. lubuskie (6)	Złup. Lubuskiego Komendanta Wojewódzkiego Państwowej Straży Pożarnej st. brzoj. mgr inż. Zenon Zadlic Z-ca Lubuskiego Komendanta Wojewódzkiego PSP	Bu.,
3	29.05.2012	KOMENDA WOJEWÓDZKA POLICJI w Gorzowie Wlkp. ul. d. _____	Komendant Wojewódzki Policji w Gorzowie Wlkp. insp. Ryszard Wiśniewski	
4	31. MAJ. 2012	NADODRZAŃSKI ODDZIAŁ STRAŻY GRANICZNEJ ul. Poprzeczna 1 66-600 Krosno Odrzańskie REGON 970598756, NIP 926-10-16-080	KOMENDANT Nadodrzańskiego Oddziału Straży Granicznej płk SG Michał KOGUT	
5	31.05.2012	WOJEWÓDZKI SZTAB WOJSKOWY 85-001 Zielona Góra	WYDZIAŁU MOBILIZACJI I UZUPEŁNIEN Wojewódzkiego Sztabu Wojskowego w Zielonej Górze ppłk Bogusław REMBISZ	
6	31.05.2012	LUBUSKI ODDZIAŁ WOJEWÓDZKI NARODOWEGO FUNDUSZU ZDROWIA w Zielonej Górze ul. Podgórna 9b, 65-057 Zielona Góra tel. centrala 328-76-00, fax 328-76-54	Z upoważnienia Dyrektora Lubuskiego Oddziału Wojewódzkiego Narodowego Funduszu Zdrowia Jolanta Krug Zastępca Dyrektora Kierownik Wydziału ds. Służb Mundurowych	Uzgodnienie + załącznik SOR i wykład wyspejacji w wykład
7	31.05.2012	Lubuski Urząd Wojewódzki w Gorzowie Wielkopolskim ul. Jagiellończyka 8 66-400 Gorzów Wlkp. (28)	DYREKTOR działu Bezpieczeństwa i Zarządzania Kryzysowego Jarosław Słowiński	

## Karta aktualizacji

<b>Lp.</b>	<b>Opis zmiany</b>	<b>Data wprowadzenia</b>	<b>Podpis</b>	<b>Uwagi</b>

## Wstęp

System Państwowe Ratownictwo Medyczne został stworzony w celu realizacji zadań państwa polegających na zapewnieniu pomocy każdej osobie znajdującej się w stanie nagłego zagrożenia zdrowotnego. Zgodnie z art. 21 ustawy z dnia 8 września 2006 r. o Państwowym Ratownictwie Medycznym (Dz. U. Nr 191, poz. 1410 z późn. zm.) System Państwowe Ratownictwo Medyczne działa na obszarze województwa na podstawie wojewódzkiego planu działania systemu. Projekt planu sporządza wojewoda i przekazuje Ministrowi Zdrowia celem zatwierdzenia. W razie potrzeb plan podlega aktualizacji. Szczegółowy zakres danych objętych planem oraz ramowy wzór planu określa rozporządzenie Ministra Zdrowia z dnia 31 grudnia 2010 r. w sprawie wojewódzkiego planu działania systemu Państwowe Ratownictwo Medyczne oraz kryteriów kalkulacji kosztów działalności zespołów ratownictwa medycznego (DZ.U z 2011 r. Nr 3, poz.6).

W ramach systemu działają:

1. Organy administracji rządowej właściwe w zakresie wykonywania zadań systemu:
  - a) Minister właściwy do spraw zdrowia,
  - b) Wojewoda;
2. Jednostki systemu:
  - a) szpitalne oddziały ratunkowe,
  - b) zespoły ratownictwa medycznego, w tym lotnicze zespoły ratownictwa medycznego.

Z systemem współpracują centra urazowe, jednostki organizacyjne szpitali wyspecjalizowane w zakresie udzielania świadczeń zdrowotnych niezbędnych dla ratownictwa medycznego oraz służby ustawowo powołane do niesienia pomocy osobom w stanie nagłego zagrożenia zdrowotnego, w szczególności:

- a) jednostki organizacyjne Państwowej Straży Pożarnej,
- b) jednostki ochrony przeciwpożarowej włączone do krajowego systemu ratowniczo-gaśniczego,
- c) Wodne Ochotnicze Pogotowie Ratunkowe,
- d) jednostki organizacyjne Policji,
- e) jednostki organizacyjne Straży Granicznej,
- f) wojsko.

Nadzór nad systemem na terenie kraju sprawuje minister właściwy do spraw zdrowia. Planowanie, organizowanie, koordynowanie systemu oraz nadzór nad systemem na terenie województwa jest **zadaniem wojewody**.

### **Województwo Lubuskie - informacje ogólne.**

Województwo Lubuskie powstało z dniem 01.01.1999 r. na skutek nowego podziału administracyjnego kraju.

Powierzchnia województwa wynosi 13 985 km<sup>2</sup>, co stanowi 4,5 % powierzchni kraju. Województwo sąsiaduje od zachodu z Niemcami, na północy z Województwem Zachodniopomorskim, na wschodzie z Województwem Wielkopolskim, na południu Województwem Dolnośląskim. Charakterystyczną cechą województwa jest jego policentryczny system osadniczy. Jedna czwarta mieszkańców żyje w dwóch największych miastach, Gorzowie Wlkp. i Zielonej Górze o podobnej wielkości (po około 120 tys. mieszkańców).

Lubuskie jest najbardziej zalesionym regionem Polski, obszary leśne stanowią 49% powierzchni województwa. Użytki rolne stanowią ok. 40 % powierzchni województwa. Województwo należy do najcieplejszych obszarów Polski – średnia temperatura roczna wynosi 8 stopni C. Średnioroczne opady kształtują się na poziomie 500 - 600 mm. Okres wegetacji przekracza 225 dni, a nietrwała pokrywa śnieżna zalega około 40 - 50 dni. Bogata flora i fauna, kraina dwustu jezior, rzeki, łagodny klimat, liczne zabytki oraz dobrze zagospodarowana baza noclegowa pozwalają na realizację różnych form turystyki.

Zasoby surowcowe to przede wszystkim piaski budowlane i szklarskie, iły i gliny oraz energetyczne:

- ✓ ropa naftowa wydobywana na terenie powiatów: gorzowskiego, krośnieńskiego, świebodzińskiego, zielonogórskiego,
- ✓ gaz ziemny wydobywany na terenie powiatów: gorzowskiego, krośnieńskiego, wschowskiego, zielonogórskiego.

Główne gałęzie przemysłu to: chemiczny, elektroniczny, meblarski, tekstylny - konfekcyjny, przetwórstwo spożywcze i drzewny.

## Podział administracyjny Województwa Lubuskiego - powiaty i gminy

Województwo tworzy:

- 14 powiatów (w tym 2 grodzkie): gorzowski, międzyrzecki, słubicki, strzelecko-drezdenecki, sulęciński, świebodziński, krośnieński, nowosolski, wschowski, zielonogórski, żagański, żarski. m. Gorzów Wlkp, m. Zielona Góra,
- 81 gmin (w tym 7 gmin miejskich, 33 gminy miejsko - wiejskie i 41 gmin wiejskich).



# I. CHARAKTERYSTYKA POTENCJALNYCH ZAGROŻEŃ DLA ŻYCIA I ZDROWIA

## 1. Sieć komunikacyjna

Układ komunikacyjny województwa tworzą ciągi drogowe kategorii krajowej, wojewódzkiej i lokalnej. Sieć dróg jest dość dobrze rozwinięta, a przebiegające trasy tranzytowe łączą Moskwę z Berlinem i kraje skandynawskie z Adriatykiem.

Najistotniejsze i najbardziej obciążone drogi to:

- droga Nr 3 – Szczecin – Gorzów Wlkp. – Zielona Góra – Lubawka,
- droga Nr 2 – Świecko – Świebodzin – Poznań,
- droga Nr 18 – Olszyna – Golnice – Wrocław,
- droga Nr 22 – Kostrzyn n/Odrą - Gorzów Wlkp. – Strzelce Krajeńskie – Dobiegniew,
- droga Nr 132 – Kostrzyn nad/Odrą – Witnica – Gorzów Wlkp.,
- droga Nr 29 – Słubice – Krosno Odrzańskie – Zielona Góra,
- droga Nr 32 – Gubin – Zielona Góra – Sulechów – Kargowa,
- droga Nr 27 – Zielona Góra – Żary – Przewóz,
- droga Nr 12 – Łęknica – Żary – Żagań.

Długość linii kolejowych na terenie województwa wynosi około 8 056 km. Główne linie kolejowe to: Nadodrzańska Magistrala Węglowa łącząca Śląsk z portami szczecińskimi oraz linia Warszawa, Poznań, Berlin, na których funkcjonują węzły kolejowe: Czerwieńsk, Rzepin, Zbąszynek i Żagań.

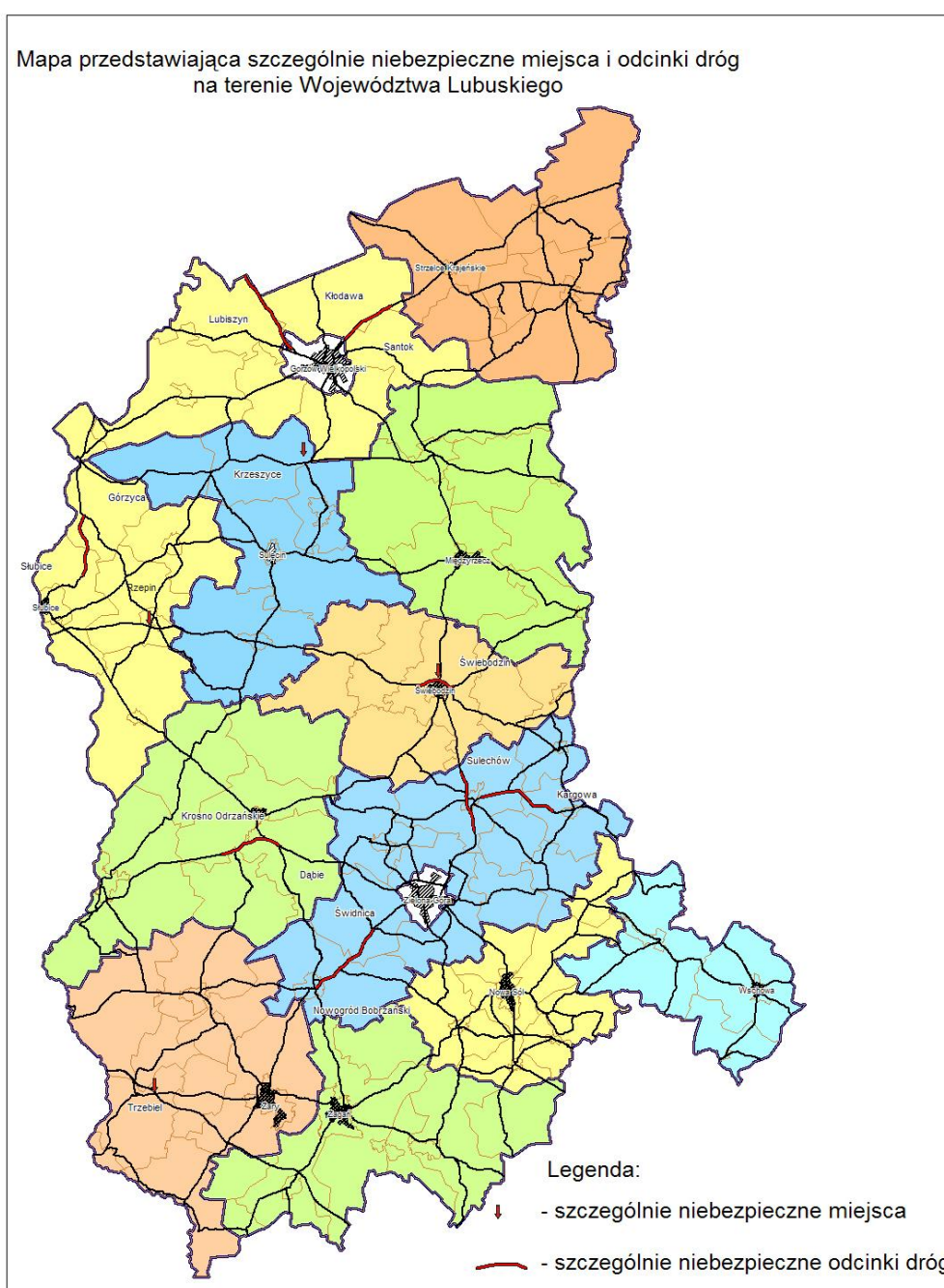
Rzeki Odra i Warta są żeglowne na całych odcinkach leżących w granicach województwa i są wykorzystywane do przewozu mas towarowych. Najważniejsze porty rzeczne to Cigacice i Kostrzyn n/Odrą.

Na obszarze województwa znajdują się następujące byłe przejścia graniczne:

- byłe przejścia graniczne drogowe: w tym osobowo-ciężarowe – Świecko, Gubinek, Olszyna i osobowe – Kostrzyn nad Odrą, Słubice, Gubin, Łęknica, Przewóz, Zasieki;
- byłe przejścia graniczne kolejowe – Kostrzyn nad Odrą, Kunowice, Gubin - towarowe, Zasieki;

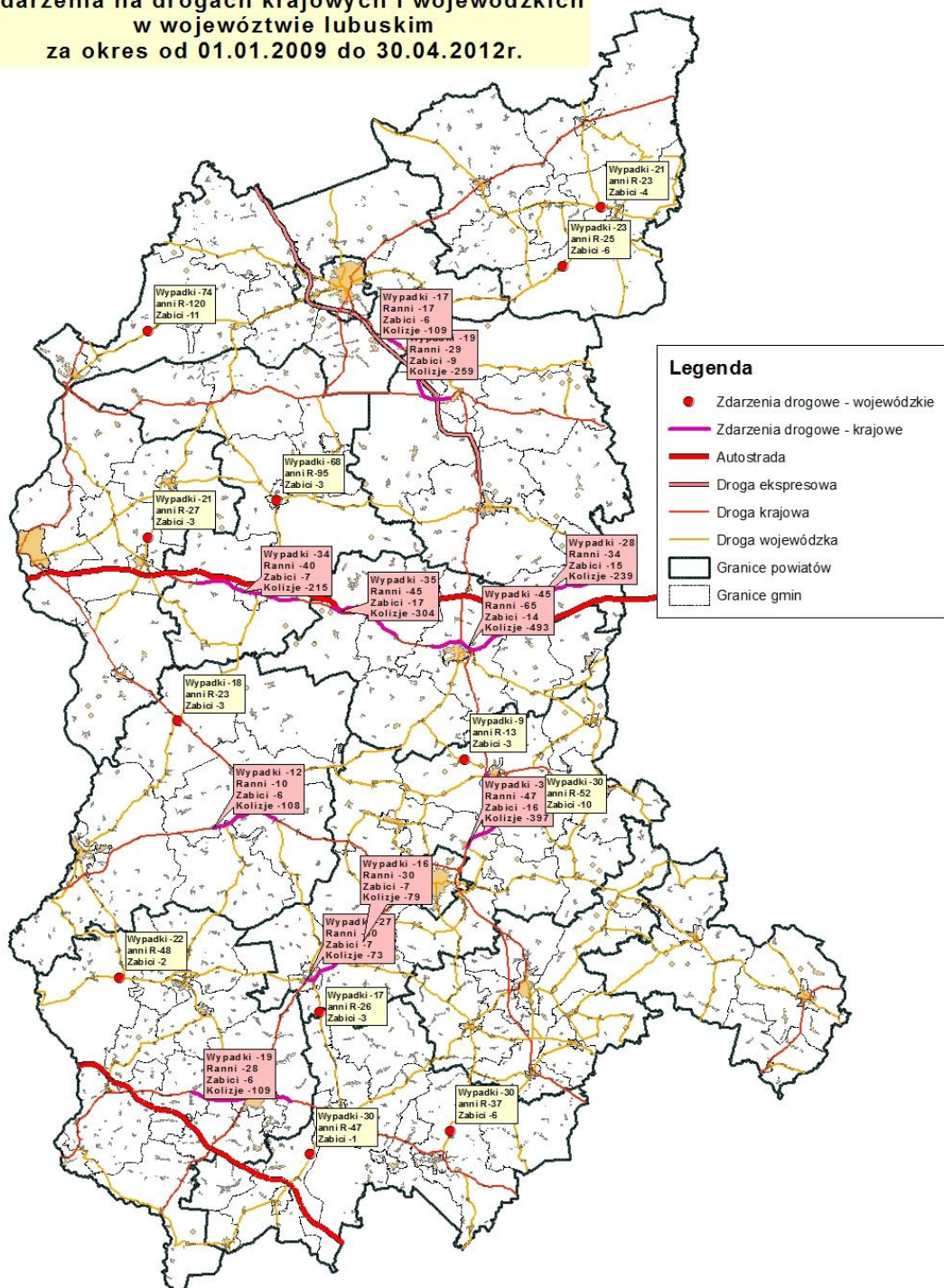
- przejścia graniczne lotnicze – Babimost, Przylep (lotnisko trawiaste Straży Granicznej z możliwością przyjęcia lub odprawy pasażerów);
- przejścia graniczne rzeczne – Słubice, Miłów.

Na terenie województwa znajdują się **dwa lotniska**: w Babimoście - Port Lotniczy Zielona Góra i sportowe w Przylepie k. Zielonej Góry. Lotnisko w Babimoście oddalone jest 20 km od drogi krajowej Nr 3 Gorzów Wlkp. – Zielona Góra, 12 km od drogi Nr 32 Zielona Góra – Poznań, 10 km od węzła kolejowego Zbąszynek, leżącego na magistrali kolejowej E-20, 35 km od Zielonej Góry i 95 km od Gorzowa Wlkp.





**Zdarzenia na drogach krajowych i wojewódzkich  
w województwie lubuskim  
za okres od 01.01.2009 do 30.04.2012r.**





## **2. Struktura urbanistyki ze szczególnym uwzględnieniem zakładów zwiększonego ryzyka i zakładów dużego ryzyka**

Paliwa, gazy oraz produkty i materiały palne wytwarzane, wydobywane, przesyłane i magazynowane na terenie województwa, a także przewożone transportem drogowym i kolejowym, stwarzają potencjalne zagrożenie związane ze skażeniami toksycznymi.

Największe zagrożenie występuje:

- w bezpośrednim sąsiedztwie zakładów produkcyjnych, stosujących lub przechowujących NSCh, zlokalizowane w: Cigacicach (gmina Sulechów), Przytocznej, Łupowie (gmina Bogdaniec), Gorzowie Wlkp., Krośnie Odrzańskim, Sulechowie, Zielonej Górze, Nowej Soli, Czerwieńsku, Żarach, Żaganiu, Mirostowicach Dolnych (gmina Żary), Świebodzinie.
- w pobliżu węzłów kolejowych: Zbąszynek, Czerwieńsk, Rzepin, Żagań,
- wzdłuż dróg i linii kolejowych, którymi przewożone są materiały niebezpieczne,
- w pobliżu odwiertów ropy i gazu,
- wzdłuż rurociągów i gazociągów przesyłowych.

Większość zakładów magazynujących i używających NSCh w procesie produkcyjnym zlokalizowana jest w rejonach gęsto zaludnionych lub bezpośrednio do nich przyległych, co powoduje istotne zagrożenie dla zdrowia i życia ludności.

Bardzo groźne, a trudne do przewidzenia, może być uwolnienie się NSCh w czasie transportu kolejowego lub drogowego w wyniku: katastrofy, wypadku lub samoistnego rozszczelnienia cystern lub zbiorników, w których są przewożone, zwłaszcza gdy dojdzie do katastrofy w rejonie gęsto zaludnionym wzdłuż tras drogowych lub kolejowych.

### Opis zagrożeń - zestawienie tabelaryczne, mapy.

Lp.	Rodzaj zagrożenia	Opis zagrożenia	Oszacowanie prawdopodobieństwa wystąpienia zagrożenia	Opisowa mapa ryzyka czyli ocena skutków wystąpienia zagrożenia
1.	<b>Pożary</b>	<p><b>Pożary ogólne</b> - codziennie na terenie województwa straż pożarna interweniuje średnio 14 razy przy pożarach. Pożary duże i bardzo duże z uwagi na efektywność podejmowanych działań stanowią tylko 0,5% ogółu pożarów. Jednakże w przypadku wstąpienia stwarzają duże zagrożenie dla ludzi i mienia. Największym zagrożeniem są pożary budynków wielorodzinnych, hoteli, szpitali i sklepów wielkopowierzchniowych.</p>	<p>Średnie ryzyko wystąpienia dużych zdarzeń. W przypadku wystąpienia zagrożonych może być nawet kilkaset osób. Dodatkowo w obiektach użyteczności publicznej mogą wystąpić utrudnienia w prowadzeniu działań ze względu na konieczność prowadzenia ewakuacji dużej ilości osób.</p>	<p>W przypadku wystąpienia konieczność ewakuacji nawet kilkuset osób, konieczność zapewnienia lokali zastępczych.</p>
		<p><b>Pożary obszarów leśnych</b> - Lasy stanowią 49% powierzchni województwa zajmując obszar 682.900 hektarów. Stwarza to realne zagrożenie powstania pożarów (w tym przestrzennych). Szczególnie zagrożenie występuje w okresie długotrwałej suszy oraz w okresie wiosennego wypalania traw. Największe kompleksy leśne to: Puszcza Notecka, Puszcza Rzepińska oraz część Borów Dolnośląskich. Administracyjnie obszary leśne Województwa Lubuskiego podlegają pod:</p> <ul style="list-style-type: none"> <li>– część północna województwa RDLP w Szczecinie – 267437ha,</li> <li>– część południowa województwa RDLP w Zielonej Górze – 406342ha</li> </ul> <p>Ponadto niewielka część obszarów leśnych (ok.7000 ha) jest administrowana przez RDLP w Poznaniu i RDLP we Wrocławiu. Posiadanie tak ogromnych zasobów naturalnych stanowi o dużej atrakcyjności tutejszych terenów (głównie pod względem turystycznym), ale z drugiej strony stwarza duże zagrożenie – szczególnie pożarowe. <i>Palność obszarów leśnych.</i> Dane wskazują, że największe zagrożenie występuje w południowej części województwa,</p>	<p>Bardzo duże ryzyko wystąpienia pojedynczych ognisk pożarów w obszarach leśnych. W skrajnych przypadkach może wiązać się z koniecznością ogłoszenia stanu klęski żywiołowej oraz ewakuacją ludności.</p>	<p>W przypadku wystąpienia mogą wystąpić poważne skutki dla środowiska naturalnego, zarówno dla fauny jak i dla flory. Może objąć bardzo duży obszar nawet kilkuset ha. Możliwa konieczność ewakuacji miejscowości i osad położonych w okolicach kompleksów leśnych. Średnia wielkość powierzchni pożarów terenów leśnych uległa w ostatnim okresie znacznemu zmniejszeniu z uwagi na wypracowanie procedur obejmujących efektywne działania od momentu natychmiastowego zauważenia pożaru, jego lokalizacji oraz skutecznych działań ratowniczo gaśniczych.</p>

Lp.	Rodzaj zagrożenia	Opis zagrożenia	Oszacowanie prawdopodobieństwa wystąpienia zagrożenia	Opisowa mapa ryzyka czyli ocena skutków wystąpienia zagrożenia
		zwłaszcza w powiatach zielonogórskim, żagańskim i żarskim. Pewną enklawą, są również tereny gmin Rzepin, Słubice oraz Torzym. Sytuacja ta jest pewną tendencją, obserwowalną w okresie funkcjonowania województwa lubuskiego, w związku z powyższym nie należy spodziewać się większych zmian w najbliższym czasie, w tym zakresie.		
2.	<b>Budowlane</b>	Katastrofa budowlana jest wydarzeniem nieoczekiwanym, gwałtownym, tragicznym w skutkach niosących za sobą jeszcze szereg dodatkowych następstw: niezamierzone, gwałtowne zniszczenie obiektu budowlanego lub jego części, a także konstrukcyjnych elementów rusztowań elementów urządzeń formujących, ścianek szczelnych i obudowy wykopów.	Katastrofa budowlana może zaistnieć w różnych etapach istnienia obiektu: <ul style="list-style-type: none"> <li>– podczas budowy obiektu lub,</li> <li>– podczas jego użytkowania.</li> </ul> Katastrofy dzielimy na dwie kategorie (I i II): <ul style="list-style-type: none"> <li>– kategoria I - katastrofy nie wynikające ze zdarzeń losowych (których źródłem jest człowiek), tj.: zły stan techniczny obiektu, niewłaściwe użytkowanie obiektu budowlanego, błędy w projekcie budowlanym, prowadzenie robót budowlanych niezgodnie z przepisami i zasadami wiedzy technicznej;</li> <li>– kategoria II - katastrofy zaistniałe z przyczyn losowych (których źródłem w szczególności jest przyroda), tj.: działania sił natury (pożary, powodzie, osuwiska, silne wiatry, obfity śnieg, uderzenia pioruna), jak również wybuchów gazu, uderzenia samochodu w budynek, wybuchów kotłów c.o., itp.</li> </ul> Szczególne zagrożenie stanowią obiekty zakwalifikowane do zagrożonych wybuchem oraz o obciążeniu ogniowym powyżej 100 MJ/m <sup>2</sup> takie jak: <ul style="list-style-type: none"> <li>– bazy paliw płynnych,</li> <li>– stacje paliw,</li> <li>– zakłady i obiekty poszukiwań ropy naftowej i gazu,</li> <li>– młyny i spichlerze zbożowe,</li> </ul>	<u>Skutki katastrofy budowlanej:</u> <ul style="list-style-type: none"> <li>– zniszczenie obiektu całkowite, zniszczenie pośrednie, straty ekonomiczne, zakłócenia wtórne, itp.</li> <li>– zagrożenie dla zdrowia i życia ludności przebywających w obiekcie, w którym wystąpiła katastrofa lub w jego pobliżu;</li> <li>– zniszczenia budynków użyteczności publicznej i domów mieszkalnych;</li> <li>– duże straty materialne;</li> <li>– pożar lub skażenia chemiczne w wyniku uszkodzenia urządzeń zawierających niebezpieczne substancje.</li> </ul> <u>Wnioski:</u> <ul style="list-style-type: none"> <li>– zagrożenia typu budowlanego dla mieszkańców województwa najczęściej mogą powstać w wyniku wybuchów gazu /nieszczelność instalacji/ szczególnie niebezpieczne dla osiedli wielorodzinnych, bloków mieszkalnych, nieprawidłowa eksploatacja butli gazowych w miejscowościach wiejskich;</li> <li>– w sytuacjach poważnych uszkodzeń budynków mieszkalnych koniecznym jest zapewnienie podstawowych warunków socjalno – bytowych dla poszkodowanych osób;</li> <li>– w wyniku katastrof budowlanych mogą</li> </ul>

Lp.	Rodzaj zagrożenia	Opis zagrożenia	Oszacowanie prawdopodobieństwa wystąpienia zagrożenia	Opisowa mapa ryzyka czyli ocena skutków wystąpienia zagrożenia
			<ul style="list-style-type: none"> <li>– zakłady przemysłu odzieżowego, wełnianego i bawełnianego,</li> <li>– zakłady produkcji meblarskiej i drzewnej.</li> </ul>	<p>powstać straty sanitarne (ofiary śmiertelne, zranienia i uduszenia spowodowane zagruzowaniem) i materialne;</p> <ul style="list-style-type: none"> <li>– zagrożenia budowlane o różnej skali mogą również powstać na terenie całego województwa w wyniku oddziaływania sił natury np. huraganów;</li> <li>– przyczyny powstania katastrofy mogą się sumować i zwiększać prawdopodobieństwo wystąpienia tragedii;</li> <li>– katastrofy budowlane są zjawiskiem trudnym do oszacowania prawdopodobieństwa jego wystąpienia (co do czasu i miejsca).</li> </ul>
3.	<b>Komunikacyjne</b>	<p>Droga Nr 2 (wschód – zachód) i Nr 3 (północ – południe), a także Nr 12 (A4) i Nr 22 to najważniejsze szlaki komunikacyjne przebiegające przez obszar województwa lubuskiego. Główny szlak kolejowy Śląsk – porty przebiega przez województwo lubuskie. Bardzo duże nasilenie ruchu pojazdów, w tym przewożących materiały niebezpieczne, stanowi bardzo duże zagrożenie powstania wypadków drogowych, w tym z udziałem materiałów niebezpiecznych. Zagrożenia mogą wystąpić również na śródlądowych drogach wodnych, w tym Odrzańskiej Drodze Wodnej łączącej obszar gospodarczy Śląska i Dolnego Śląska z portami morskimi w Województwie Zachodniopomorskim.</p>	<p>Duże ryzyko kolizji i wypadków drogowych. Należy liczyć się z wypadkami drogowymi z dużą ilością osób poszkodowanych – wypadek masowy. Sytuacja taka wymagać będzie uruchomienia dużej ilości sił i środków ratownictwa drogowego i medycznego. Konieczne będzie organizowanie objazdów, często bardzo długich, szczególnie dla pojazdów ciężarowych. Małe prawdopodobieństwo wystąpienia zdarzenia w komunikacji kolejowej i lotniczej. Znikome w komunikacji wodnej.</p>	
4.	<b>Chemiczno-ekologiczne</b>	<p><b>W komunikacji</b> - Należy mieć świadomość, że obecnie <b>przewóz materiałów niebezpiecznych</b> odbywa się po wszystkich drogach bez względu na ich standard techniczny i wynika przede wszystkim z dostarczania paliw do ich punktów dystrybucji, do zbiornikowych instalacji przydomowych służących ogrzewaniu budynków. Na drogach województwa lubuskiego</p>	<p>Duże nasilenie ruchu pojazdów stwarza zagrożenie kolizją, wypadkiem drogowym lub kolejowym. Jest bardzo prawdopodobne ich wystąpienie. Należy liczyć się z katastrofą ekologiczną, narażeniem życia i zdrowia ludzi oraz ich ewakuacją. Jednym z elementów systemu przeciwdziałania poważnym awariom przemysłowym jest</p>	<p>Uwolnienie środka szczególnie niebezpiecznego podczas wypadku drogowego lub kolejowego w pobliżu ujęć wody pitnej, cieków wodnych, zabudowań i osiedli mieszkalnych i zakładów produkcyjnych może być bardzo niebezpieczne dla mieszkańców i środowiska. Niebezpieczny jest zarówno wyciek substancji chemicznej jak i jej wybuch, a co za tym idzie pożar.</p>

Lp.	Rodzaj zagrożenia	Opis zagrożenia	Oszacowanie prawdopodobieństwa wystąpienia zagrożenia	Opisowa mapa ryzyka czyli ocena skutków wystąpienia zagrożenia
		<p>w transporcie kołowym najczęściej przewożonymi towarami niebezpiecznymi są: paliwa płynne (benzyna, olej napędowy, gazy techniczne, gazy płynne, propan-butan), kwasy (siarkowy, solny, fluorokrzemowy), chlor, tlenek etylu, wodorotlenek sodowy, dwutlenek siarki, toulen oraz amunicja strzelecka. Natomiast w transporcie kolejowym oprócz wyżej wymienionych najczęściej przewożonymi materiałami niebezpiecznymi są: amoniak, siarka, chlorowodór, siarkowodór, kwas octowy, kwas chlorosulfonowy.</p> <p>Przygraniczne położenie województwa powoduje, że przez jego obszar przewożone są duże ilości materiałów niebezpiecznych różnych klas niebezpieczeństwa. Dominującymi są jednak materiały klasy drugiej i trzeciej tj. gazy i materiały ciekłe zapalne. Stanowią one łącznie 60 % przejeżdżających transportów.</p>	<p><u>opracowanie wewnętrznych i zewnętrznych planów operacyjno-ratowniczych</u> oraz tworzenie w zakładach pracy drużyn wykrywania i alarmowania (DWA) lub drużyn wykrywania skażeń (DWZ).</p> <p><i>Miejsc postojowych</i>, dla tego typu transportów, jest w województwie <i>zaledwie</i>5, z czego tylko jedno w głębi województwa. Pozostałe występują na terenach byłych terminali odpraw celnych tj. w Gubinku (10 stanowisk), Świecku (strona polska 30, niemiecka 21) i Olszynie (11). Obserwuje się również miejsca, w których przewożący te towary, parkują w celach relaksacyjnych lub konsumenckich. Jest ich około 10, zlokalizowanych głównie przy trasach nr 2 i 3.</p>	<p>Skutkami takiego wypadku mogą być:</p> <ul style="list-style-type: none"> <li>– zanieczyszczenie środowiska, cieków wodnych,</li> <li>– zanieczyszczenie ujęć wody pitnej,</li> <li>– podrażnienia i poparzenia dróg oddechowych u ludzi.</li> </ul>
		<p><b>W obiektach</b> - W zależności od rodzaju, kategorii i ilości substancji niebezpiecznych znajdujących się w zakładach ustawa z dnia 27 lipca 2001 r. Prawo ochrony środowiska wyróżnia dwie grupy zakładów mogących być przyczyną poważnych awarii przemysłowej - „zakłady o zwiększonym ryzyku” i „zakłady o dużym ryzyku”. Kwalifikację do odpowiedniej grupy odbywa się na podstawie Rozporządzenia Ministra Gospodarki z dnia 9 kwietnia 2002 r. w sprawie rodzajów i ilości substancji niebezpiecznych, których znajdowanie się w zakładzie decyduje o zaliczeniu go do zakładu o zwiększonym ryzyku albo zakładu o dużym ryzyku wystąpienia poważnej awarii przemysłowej (Dz.U. Nr 58, poz. 535). W dokumencie tym określono rodzaj bądź kategorię substancji niebezpiecznej oraz wartości</p>	<p>Rozszczelnienie instalacji lub zbiorników z materiałami niebezpiecznymi jest mało prawdopodobne. Może to nastąpić w wyniku świadomego działania człowieka lub ataku terrorystycznego.</p>	<p>Awaryje przemysłowe, związane z niebezpiecznymi substancjami chemicznymi w instalacjach produkcyjnych oraz obiektach magazynowych, mogą powodować bezpośrednio skażenie środowiska, wody, powietrza, wyzwolić eksplozję w obiekcie lub pożar.</p> <p>Uwolnienie środka szczególnie niebezpiecznego w pobliżu ujęć wody pitnej, cieków wodnych i zakładów produkcyjnych może być bardzo niebezpieczne dla mieszkańców i środowiska.</p> <p>W pobliżu 5 zakładów dużego ryzyka zagrożonych i 2 zakładów zwiększonego ryzyka znajduje się:</p> <ul style="list-style-type: none"> <li>– 5 ujęć wody pitnej,</li> <li>– cieki wodne (m. in. rzeka Odra, rzeka Sienica, rzeka Bóbr, rzeka Łubianka, rzeka Czerna),</li> <li>– obiekty infrastruktury krytycznej (m. in. port rzeczny w Cigacicach, odcinek drogi krajowej</li> </ul>

Lp.	Rodzaj zagrożenia	Opis zagrożenia	Oszacowanie prawdopodobieństwa wystąpienia zagrożenia	Opisowa mapa ryzyka czyli ocena skutków wystąpienia zagrożenia
		<p>progowe, które są podstawowym kryterium kwalifikowania zakładów.</p> <p>Na terenie Województwa Lubuskiego do zakładów o zwiększonym i dużym ryzyku zalicza się aktualnie 7 podmiotów (w tym 5 ZDR i 2 ZZR).</p>		<p>nr 3, KP PSP, strefa ochronna ujęcia wody pitnej dla miasta Żary, Elektrownia Wodna w Dychowie, port rzeczny w Krośnie Odrz., port rzeczny w Nowej Soli, dworzec kolejowy w Żaganiu).</p>
5.	<b>Radiologiczne</b>	<p>Realne zdarzenia radiacyjne powodują zagrożenia o ograniczonej skali i intensywności. Nie stanowią sytuacji wymagających wprowadzenia stanów nadzwyczajnych. Zagrożenie może być spowodowane awarią elektrowni jądrowych zlokalizowanych poza granicami kraju.</p> <p>W śladowych ilościach używane są pierwiastki promieniotwórcze w procesach technologicznych. Możliwe jest zdarzenie radiologiczne podczas transportu.</p>	<p><i>Bardzo małe ryzyko</i> wystąpienia tego typu zdarzenia. Materiały radiologiczne przewożone są bardzo rzadko. Na terenie Polski nie znajduje się żadna elektrownia jądrowa.</p>	<p>W przypadku wystąpienia zdarzenia radiacyjnego zostaną wprowadzone działania interwencyjne. Skażenia promieniotwórcze, czy to spowodowane w wyniku wybuchu jądrowego czy w wyniku awarii elektrowni jądrowej albo innych źródeł promieniowania prowadzą do:</p> <ul style="list-style-type: none"> <li>- skażenie wody i żywności dla ludności,</li> <li>- skażenie wody i pasza dla zwierząt,</li> <li>- skażenie gleby i upraw rolniczych,</li> </ul> <p>Skażona żywność, woda i pasze nie nadają się do spożycia, ponieważ zawarte w nich niebezpieczne substancje mogą zostać związane z komórkami organizmu człowieka i zwierząt. Jest to dużo groźniejsze niż napromieniowanie zewnętrzne. Nie jest również możliwe uzdatnianie skażonej promieniotwórczo wody i żywności w warunkach domowych. Zasadniczo na skażonym terenie nie ma środków do życia. Wszelkie rośliny i zboża giną lub wchłonawszy substancje promieniotwórcze stają się źródłem napromieniowania. Ludzi, zwierzęta i żywność szczelnie opakowaną (puszki) poddaje się dezaktywacji i wywozi się z terenów skażonych. Najczęstszym skutkiem zdarzenia radiacyjnego jest ewakuacja z terenu skażonego.</p>
6.	<b>Infrastruktura komunalna (krytyczna)</b>	<p>Zdarzenia infrastruktury gazowej, energetycznej, wodno-kanalizacyjnej, ciepłowniczej, dźwigowej mogą być przede wszystkim spowodowane działaniem sił natury – huraganowy wiatr, intensywne opady atmosferyczne (szczególnie śnieg), bardzo niskie, bardzo wysokie temperatury.</p>	<p>Awaryjne infrastruktury krytycznej są <i>wysoce prawdopodobne</i>. Spowodowane mogą być w szczególności anomaliami pogodowymi. Awaria sieci energetycznej może skutecznie wyłączyć z eksploatacji inne elementy infrastruktury komunalnej, a skutki mogą okazać się</p>	<p>Skutki wystąpienia awarii infrastruktury krytycznej:</p> <ul style="list-style-type: none"> <li>- przerwy w pracy zakładów produkcyjnych, które są ważne dla ludności (piekarnie, masarnie itd.),</li> <li>- chaos komunikacyjny, szczególnie w dużych</li> </ul>

Lp.	Rodzaj zagrożenia	Opis zagrożenia	Oszacowanie prawdopodobieństwa wystąpienia zagrożenia	Opisowa mapa ryzyka czyli ocena skutków wystąpienia zagrożenia
			nieobliczalne i odczuwalne przez mieszkańców odległych od miejsca zdarzenia miejscowości i rejonów. Awariami infrastruktury komunalnej będą dotknięte instytucje, przedsiębiorcy, handlowcy oraz indywidualni odbiorcy.	miastach, – uciążliwość dla mieszkańców (brak prądu, wody, ogrzewania), – problemy w ciągłości pracy placówek medycznych.
7.	<b>Zagrożenia związane z klimatem</b>	<p><b>Ujemne temperatury powietrza</b>, z reguły występują w zimie i powodują znaczne utrudnienia w funkcjonowaniu infrastruktury energetycznej, wodociągowej. Występuje także zagrożenie wychłodzeniem organizmu. Duże nakłady finansowe na utrzymanie sprawności infrastruktury komunikacyjnej, energetycznej.</p> <p><b>Intensywne opady śniegu</b> - występują w zimie, połączone z zawiejami i zamieciami śnieżnymi, powodują głównie utrudnienia w komunikacji i transporcie, generują wysokie koszty utrzymania dróg. Zaleganie śniegu może stanowić zagrożenie dla infrastruktury, wzrost obciążenia konstrukcji i w konsekwencji katastrofy budowlane.</p> <p><b>Burze (intensywne deszcze)</b> - występują głównie w okresie letnim i połączone są z krótkotrwałymi, ale bardzo intensywnymi opadami deszczu. Mogą</p>	<p>Zagrożenia związane z warunkami klimatycznymi wynikają z funkcjonowania człowieka w środowisku naturalnym i podatności jego samego oraz budowanej przez niego infrastruktury na prawa rządzące przyrodą.</p> <p>W katalogu zagrożeń, te wynikające z klimatu, są szczególnie z uwagi na ich powszechność. Zagrożenia te są jednymi z pierwszych, z którymi człowiek od zarania dziejów się zmagają. Wiedza historyczna oraz doświadczenia obecne sugerują, że ten typ zagrożeń będzie człowiekowi towarzyszył zawsze.</p> <p>Zmniejszanie ryzyka negatywnych skutków zagrożeń związanych z klimatem może być niwelowane poprzez zwiększanie odporności systemów (reagowania, ratowniczych, infrastruktury) na naturalne zjawiska klimatyczne. Zdarzenia związane anomaliami pogodowymi są dość częste, w związku z powyższym odpowiednie służby są dobrze przygotowane do reagowania oraz usuwania skutków. Komplikacje mogą wystąpić w przypadku zdarzeń o dużej skali, np. sytuacji związanych z nagłą przerwą w dostawie energii, rozległych awarii systemu zasilania tzw. blackout'ów.</p> <p>Z uwagi na powyższe prawdopodobieństwo wystąpienia zdarzeń związanych z warunkami klimatycznymi jest bardzo wysokie.</p>	<p>Szczególnie niebezpieczne w odniesieniu do osób bezdomnych, zagrożenie wychłodzeniem organizmu ze skutkiem śmiertelnym, wzrost liczby wypadków komunikacyjnych, Straty w gospodarce wynikają z potrzeby utrzymania w gotowości i pełnej wydajności systemów energetyki (elektrociepłownie, elektrownie), a także z zakłóceń w funkcjonowaniu tych systemów. Koszty związane z utrzymaniem infrastruktury komunikacyjnej</p> <p>Ujemne temperatury powietrza w przypadku długotrwałego utrzymywania się powodują utrudnienia komunikacyjne, a także poważne zakłócenia w funkcjonowaniu infrastruktury, szczególnie wodociągowej, energetycznej i telekomunikacyjnej.</p> <p>Utrzymanie infrastruktury drogowej.</p> <p>Następuje wzrost liczby wypadków komunikacyjnych, utrudnienia w komunikacji drogowej i kolejowej.</p> <p>Straty w gospodarce i infrastrukturze określone są jak wyżej, dodatkowo zagrożone są obiekty budowlane długotrwałym zaleganiem śniegu na dachach, dachy wielkopowierzchniowe (sklepy, hale, magazyny), mogą wystąpić katastrofy budowlane.</p> <p>Straty w gospodarce wynikają głównie z utrudnień komunikacyjnych związanych z pod topieniami infrastruktury drogowej, a także z lokalnymi pod</p>



Lp.	Rodzaj zagrożenia	Opis zagrożenia	Oszacowanie prawdopodobieństwa wystąpienia zagrożenia	Opisowa mapa ryzyka czyli ocena skutków wystąpienia zagrożenia
		<p>spowodować brak wydolności systemów odprowadzania wody i stać się przyczyną lokalnych podtopień terenów nisko położonych i bezodpływowych.</p> <p><b>Wichury</b> - silne podmuchy wiatru, często połączone z burzami, powodują zrywanie linii energetycznych, dachów, łamanie drzew. Poważne drzewa skutkują utrudnieniami komunikacyjnymi.</p> <p><b>Upały</b> - okres utrzymywania się bardzo wysokich dodatnich temperatur powietrza. Wzmógłony ruch ludności do miejsc wypoczynku, zagrożenia wypadkami komunikacyjnymi, wypadkami na wodzie. Mogą występować udary, osłabienia organizmu. Długotrwałe upały połączone z brakiem opadów skutkują suszą.</p>		<p>topieniami istotnych gospodarczo obiektów i elementów infrastruktury. Zagrożone są podtopieniem wszelkiego typu obiekty zlokalizowane na terenach nisko położonych i bezodpływowych. Zagrożenia dla środowiska j.w.</p> <p>Straty w uprawach, utrudnienia komunikacyjne, przerwy w dostawach prądu, telekomunikacyjne, zagrożenie życia i zdrowia ludzkiego może wystąpić od strony przedmiotów poruszanych silnymi podmuchami wiatru. Straty w gospodarce mogą wynikać z przerw w dostawie energii, zakłóceń łączności i transportu. Zagrożone są obiekty budowlane, których słabe elementy mogą być zerwane w wyniku silnych podmuchów wiatru (np. dachy).</p> <p>Szczególnie niebezpieczne w odniesieniu do osób starszych, zagrożenie osłabieniami, udarami. Wysokie dodatnie temperatury w połączeniu z okresem wypoczynkowym, powodują duże przemieszczenie się ludności (wypadki komunikacyjne) oraz znaczny wzrost zagrożenia na wodach (utonięcia). Straty w gospodarce wynikają w głównej mierze ze strat w rolnictwie spowodowanych suszą Upały nie skutkują wyraźnymi zagrożeniami dla infrastruktury, jednak mogą powodować utrudnienia w jej funkcjonowaniu, podatna na upały jest np. asfaltowa nawierzchnia dróg, a także konstrukcje niektórych obiektów budowlanych (np. stalowe konstrukcje dachów).</p>
8.	<b>Powódź</b>	Powódź to czasowe pokrycie przez wodę terenu, który w normalnych warunkach nie jest pokryty wodą, powstałe na skutek wezbrania wody w ciekach naturalnych, zbiornikach wodnych, kanałach oraz od strony morza, powodujące	Specyfika położenia województwa lubuskiego w sieci hydrograficznej Polski, powoduje, że większość rzek przez nie przepływających ma tu swój środkowy odcinek np. Odra, lub odcinek końcowy – Warta, Noteć, Nysa Łużycka, Bóbr. W	Z uwagi na, niejednokrotnie, długi czas i znaczny obszar występowania, powódź jest najbardziej wielowątkowym zdarzeniem o charakterze klęski żywiołowej. Jest często przyczyną, wstępem do powstawania innych skatalogowanych



Lp.	Rodzaj zagrożenia	Opis zagrożenia	Oszacowanie prawdopodobieństwa wystąpienia zagrożenia	Opisowa mapa ryzyka czyli ocena skutków wystąpienia zagrożenia
		<p>zagrożenie dla życia i zdrowia ludzi, środowiska, dziedzictwa kulturowego oraz działalności gospodarczej.</p> <p>Pod pojęciem wezbrania należy rozumieć każdorazowe wyraźne podniesienie się stanów wody w ciekach i jeziorach, spowodowane zwiększonym zasilaniem lub podpiętrzeniem zwierciadła wody wskutek utrudnienia swobodnego odpływu.</p> <p>Na terenie województwa lubuskiego występują trzy główne genetyczne typy wezbrań:</p> <ul style="list-style-type: none"> <li>– opadowe – powstają wskutek intensywnych opadów deszczu w zlewniach cieków, pojawiają się zazwyczaj w okresie od czerwca do września;</li> <li>– roztopowe – powstają wskutek gwałtownego tajania szaty śnieżnej, które bywa przyspieszone przez deszcze padające w tym okresie. Wezbrania tego typu mają bardzo rozległy zasięg terytorialny. Najczęściej występują w marcu i kwietniu, mogą się jednak zdarzyć w ciągu całej zimy, podczas odwilży wśród zimowych;</li> <li>– zimowe – powstają w wyniku nasilenia się występowania zjawisk lodowych. Rozróżnia się w tym przypadku wezbrania: sryżowe (zatykanie przekroju rzeki sryżem i lodem dennym) i zatorowe (piętrzenie się kry podczas spływu lodów).</li> </ul> <p>Powyższe zagrożenie na terenie województwa lubuskiego powodują następujące główne rzeki: Odra, Warta, Noteć, Bóbr, Nysa Łużycka, Lubsza, Kwisa, a także szereg pomniejszych cieków.</p>	<p>związku z powyższym, każda zmiana przepływu spowodowana ulewnymi deszczami lub roztopami w górze rzeki skutkuje jakąś reakcją wahań stanów wody na odcinku końcowym. Reakcja ta w zależności od charakteru rzeki następuje po jednym do pięciu dni.</p> <p>Duże nasycenie ciekami wodnymi województwa powoduje, że istnieje duża ilość możliwych niekorzystnych kombinacji uwarunkowań powodziowych. Przykładowo schodzące kulminacje na Nysie Łużyckiej i Obrze mogą zasilić już przepelnione koryta Odry niosące wodę z górnego dorzecza, powodując zagrożenie powodziowe dla miejscowości położonych w dolnym biegu np. Słubice, Kostrzyn. Rzeka Warta, pomimo że jej przepływ jest częściowo regulowany zbiornikiem wodnym w Jeziorsku, zawsze silnie reaguje cofką od Odry, a także na zasilanie wodami dopływów. W większości wodami Noteci, która jest z kolei bardzo podatna na długotrwałe opady obszarowe.</p> <p>Nizinny charakter województwa powoduje stosunkowo niewielkie spadki podłużne zwierciadła wody w ciekach, co skutkuje długo utrzymującymi się kulminacjami wezbrań. Tereny położone w pobliżu rzek natomiast charakteryzują się bardzo słabą naturalną zdolnością do odprowadzania wód opadowo – roztopowych, co przy awariach urządzeń melioracji powoduje podtopienia. Na głównych rzekach województwa lubuskiego, a w szczególności na Odrze, Warcie i Noteci w przypadku długotrwałych mrozów tworzą się zjawiska lodowe, które również stwarzają znaczne zagrożenie powodziowe.</p> <p>Potwierdzeniem wysokiego prawdopodobieństwa wystąpienia powodzi w województwie lubuskim</p>	<p>w niniejszym opracowaniu zagrożeń, takich jak chociażby zagrożenia budowlane, chemiczno-ekologiczne, komunikacyjne, epidemiczne, naruszenie ładu i porządku publicznego.</p> <p>Zalanie wodami powodziowymi terenów zagospodarowanych zawsze wiąże się z szeregiem strat zarówno w aspekcie gospodarczym, ekonomicznym jak również społecznym.</p> <p>Powódź stanowi zagrożenie dla życia osób zamieszkujących tereny przyrzeczne, które mogą ponieść śmierć w wyniku utopienia. Z tych samych przyczyn zagrożone są również zwierzęta hodowlane.</p> <p>Powódź stanowi poważne zagrożenie dla wszelkiej infrastruktury, która znajduje się na terenach podatnych na zalanie. Uszkodzeniu może ulec infrastruktura w postaci: dróg, mostów, sieci energetycznej, sieci wodociągowo - kanalizacyjnej, oczyszczalni ścieków, sieci gazociągowej, obiektów hydrotechnicznych, budownictwa mieszkaniowego, przemysłowego, użyteczności publicznej itd.</p> <p>Powódź stanowi zagrożenie dla rolnictwa, zarówno w we wspomnianym wcześniej aspekcie bezpośredniego zagrożenia życia zwierząt hodowlanych, ale również w zakresie upraw.</p> <p>Podobne zagrożenie występuje w gospodarce leśnej.</p> <p>Zalanie oczyszczalni ścieków, przydomowych szamb, wysypisk i składów odpadów, a także cmentarzy powoduje wzrost zagrożenia epidemicznego po ustąpieniu wód.</p> <p>Z powyższych przyczyn, a także z powodu możliwości zalania wodami powodziowymi infrastruktury przemysłowej, w której ciągu</p>

Lp.	Rodzaj zagrożenia	Opis zagrożenia	Oszacowanie prawdopodobieństwa wystąpienia zagrożenia	Opisowa mapa ryzyka czyli ocena skutków wystąpienia zagrożenia
			<p>jest rok 2010, który obfitował w dużą ilość zdarzeń związanych z zagrożeniem hydrologicznym. Począwszy od prowadzonej w bardzo ciężkich warunkach akcji lodołamania na przełomie lutego i marca, poprzez powódź majowo – czerwcową na rzekach Odrze i Warcie, sierpniową na Nysie Łużyckiej, powódź wrześniową na Nysie Łużyckiej i Bobrze, skończywszy na powodzi listopadowo-grudniowej na Warcie i Noteci. Powodzie lub wezbrania o znaczącej skali wystąpiły na wszystkich głównych rzekach województwa lubuskiego, w granicach administracyjnych 12 powiatów.</p>	<p>technologicznym występują niebezpieczne lub niepożądane substancje chemiczne dużemu zagrożeniu ulec może stan środowiska naturalnego.</p> <p>Prowadzone działania ratownicze, kontakt z żywołem, ewakuacja, konieczność opuszczenia domu, często jego zniszczenie, straty majątkowe, powodują stan niepewności i kryzysu emocjonalnego wśród osób, których żywoł dotknął. Powódź zatem powoduje naruszenie w sferze psychologicznej i społecznej.</p> <p>W związku z powyższym powódź powoduje znaczne zaburzenia w normalnym funkcjonowaniu cywilizacyjnym, ekonomicznym i emocjonalnym społeczności zamieszkującej zagrożone tereny.</p>
9.	<b>Epidemie</b>	<p><b>Epidemia grypy sezonowej</b>, grypy wywołanej wirusem A H1N1, grypy wywołanej wirusem grypy ptaków A H5N1 lub innymi zmodyfikowanymi wirusami grypy o dużej zaraźliwości</p> <p>Sporadyczne przypadki zachorowań na <b>choroby szczególnie niebezpieczne zawleczone z krajów tropikalnych</b> o niskich standardach higienicznych. Zachorowania na cholere, inne gorączki krwotoczne o etiologii wirusowej, malarię. Zachorowania na cholere, inne gorączki krwotoczne o etiologii wirusowej, malarię.</p>	<ol style="list-style-type: none"> <li>1. Sezonowy epidemiczny wzrost zachorowań w okresie styczeń – marzec.</li> <li>2. Możliwość wystąpienia epidemii zachorowań na grype – <i>wysokie prawdopodobieństwo</i>.</li> </ol> <p>Z uwagi na dużą migrację ludności w najbardziej odległe rejony świata istnieje <i>realne prawdopodobieństwo</i> przywleczenia zachorowań.</p>	<ol style="list-style-type: none"> <li>1. Zwiększona absencja chorobowa dzieci i młodzieży oraz osób dorosłych z powodu zachorowań. Konieczność zapewnienia opieki chorym dzieciom. Zwiększona hospitalizacja osób z powikłaniami pogrypowymi.</li> <li>2. Spodziewana duża absencja chorobowa z powodu zachorowań. Absencja chorobowa personelu medycznego. Konieczność zapewnienia dodatkowych miejsc do hospitalizacji chorych z ciężkimi powikłaniami pogrypowymi oraz zapewnienie zaopatrzenia w sprzęt podtrzymujący funkcje oddychania.</li> </ol> <p>Konieczność zapewnienia bezpiecznego transportu chorych na niebezpieczne choroby zakaźne do wysoce specjalistycznych szpitali posiadających izolatki z wentylacją wymuszoną działającą na zasadzie podciśnienia.</p>

Lp.	Rodzaj zagrożenia	Opis zagrożenia	Oszacowanie prawdopodobieństwa wystąpienia zagrożenia	Opisowa mapa ryzyka czyli ocena skutków wystąpienia zagrożenia
		<p><b>Bioterroryzm</b> (możliwość zastosowania broni biologicznej). Laseczki węglik, i jadu kiełbasianego, wirusy gorączki krwotocznej, ospy prawdziwej, pałeczki dżumy.</p>	<p>Objektami ataku mogą być miejsca dużych zgromadzeń ludności, takie jak dworce kolejowe, autobusowe, stacje metra, porty lotnicze, centra handlowe, miejsca zbiorowego żywienia, obiekty sportowe, budynki administracji, czy miejsca koncentracji wojsk lub zgromadzenia ludności na masowych imprezach. <i>Małe prawdopodobieństwo.</i></p>	<p>Ogromne zagrożenie epidemiczne dla wielkiej ilości ludzi z uwagi na możliwość szybkiego rozprzestrzeniania się i ogromnej zakaźności oraz wysokiej śmiertelności w/w czynników.</p>
10.	<b>Epizootie</b>	<p>Choroby zakaźne zwierząt spowodowane są przez czynniki zakaźne (bakterie, wirusy, priony) które wywołują określone choroby zakaźne. Ich obecność jest niezbędna dla wywołania choroby, która następnie może się przenosić na inne zwierzęta w obrębie tego samego gatunku, na inne gatunki zwierząt jak również na człowieka (zoonozy). Mogą one szerzyć się z różną dynamiką (wolno do b. szybko), mieć znaczenie lokalne (enzooocje) do znaczenia wielkoobszarowego (epizooocje) lub dotyczyć obszarów ponad kontynentalnych (panzooocje). Zarazki odpowiedzialne za wywoływanie chorób mogą się szerzyć drogą kontaktową, pokarmową, powietrzną, wykazywać różną zdolność do przeżywania w środowisku poza organizmem żywiciela (krótko - wirusy; kilkadziesiąt lat- bakterie wytwarzające przetrwalniki) Choroby zakaźne mogą mieć przebieg powolny do bardzo szybkiego, śmiertelność w przypadku niektórych chorób jest bardzo znaczna. Status zdrowotny obszarów pod względem chorób zakaźnych jest określony i stały, zmienia się na skutek wtargnięcia zarazka na dany obszar i zainfekowania organizmów na niego podatnych.</p>	<p>Aktualny stan epizootyczny Województwa Lubuskiego jest dobry – nie są notowane przypadki żadnych istotnych chorób zakaźnych. Stan taki jednak może ulec zmianie na skutek zawleczenia choroby z zagranicy. Sprzyja temu:</p> <ul style="list-style-type: none"> <li>– odmienny stan epizootyczny krajów europejskich występowanie choroby niebieskiego języka (D), pomory świń (D), pryszczycy(Bul, Turcja), afrykańskiego pomory świń,</li> <li>– diametralnie odmienny stan epizootyczny w krajach afrykańskich,</li> <li>– okresowe migracje ptaków gromadzących się w rezerwacie Ujście Warty.</li> <li>– sytuacji takiej sprzyja też - odbywający się przewóz zwierząt na szlakach komunikacyjnych A-2 (wschód – zachód), S-3 (Pn – Pd Europy), drogą 22 Berlin-Gorzów- Gdańsk, Kaliningrad; trasa Berlin, Wrocław, Kraków, Ukraina,</li> <li>– ruch tranzytowy ludzi na opisanych kierunkach,</li> <li>– ruch turystyczny z całego świata via lotnisko w Babimoście i bliskie lotniska w Berlinie,</li> <li>– przybywanie emigrantów z w/w terenów o odmiennym statusie epizootycznym, którzy – mogą wwozić żywność nie poddaną obróbce</li> </ul>	<p>Wystąpienie chorób zakaźnych zwierząt będzie skutkowało:</p> <ul style="list-style-type: none"> <li>– stratami ekonomicznymi spowodowanymi upadkami zwierząt i zmniejszeniem ich produktywności,</li> <li>– stratą statusów zdrowotnych przez gospodarstwa na terenie występowania choroby i w okręgu ochronnym a tym samym zakazem wprowadzania i wyprowadzania zwierząt w tym handlem nimi,</li> <li>– w pewnych przypadkach czasowym zamknięciem/ograniczeniem działalności zakładów przetwórstwa spożywczego,</li> <li>– możliwością przenoszenia się niektórych chorób na ludzi i związane z tym zagrożenie ich zdrowia i życia,</li> <li>– wprowadzeniem czynnika chorobotwórczego do populacji zwierząt dzikich wrażliwych na ten czynnik, bez możliwości jej zwalczania (tzw. rezerwuar zarazy).</li> </ul>

Lp.	Rodzaj zagrożenia	Opis zagrożenia	Oszacowanie prawdopodobieństwa wystąpienia zagrożenia	Opisowa mapa ryzyka czyli ocena skutków wystąpienia zagrożenia
			<p>termicznej,</p> <ul style="list-style-type: none"> <li>– obrót zwierzętami w kraju nie wymagający posiadania świadectw zdrowia (poza trzodą do hodowli i drobiem do uboju).</li> </ul> <p>Pomimo tych niekorzystnych uwarunkowań na terenie województwa w ostatnich latach nie odnotowano przypadków chorób istotnych - poza ptasią grypą</p>	
11.	<b>Działania poszukiwawcze za osobami zaginionymi</b>	Zdarzenia te mogą wystąpić na całym obszarze Województwa Lubuskiego. Podejmowanie działań poszukiwawczych realizowane jest zarówno na akwenach wodnych (utonięcia) lasach (zagubienia), zagubienia dzieci pozostawionych bez nadzoru osób dorosłych. W działania poszukiwawcze angażowane są każdorazowo duże ilości sił i środków służb mundurowych (Policja, PSP, SG, Siły Zbrojne).	Ze względu na dużą ilość akwenów wodnych, niefrasobliwość osób z nich korzystających istnieje <i>duże ryzyko</i> ich wystąpienia. Bogactwo lasów niesie duże ryzyko zagubień. Duża świadomość rodziców w zakresie opieki nad dziećmi stwarza niewielkie ryzyko ich zagubienia	Działania poszukiwawcze za osobą zaginioną powodują uruchomienie znacznych sił Policji oraz sił służb współdziałających w zależności od wieku osoby poszukiwanej oraz miejsca zaginięcia. Działania te nie powodują zagrożeń ważnych dla bezpieczeństwa Państwa, jednak są bardzo ważne z punktu widzenia osób bezpośrednio związanych z osobą poszukiwaną, zaginioną. Działania poszukiwawcze mogą jednak powodować duże koszty związane z ilością sił i środków użytych do poszukiwań, także wśród służb współdziałających.
12.	<b>Zagrożenia związane z podłożeniem materiału lub urządzenia wybuchowego</b>	Poważnym zagrożeniem na obszarze Województwa Lubuskiego mogą być zakłócenia porządku i bezpieczeństwa publicznego spowodowane aktami terrorystycznymi (m. in. podłożenie ładunku wybuchowego lub groźba jego użycia w jednostkach ochrony zdrowia lecznictwa zamkniętego, szkołach i innych obiektach użyteczności publicznej).	<i>Zagrożenie realne</i> i często występujące. Małe prawdopodobieństwo potwierdzenia faktycznego podłożenia materiału lub urządzenia wybuchowego. Istnieje bardzo duże ryzyko związane z podłożeniem materiału lub urządzenia wybuchowego, gdzie powód i przyczyna jakim może kierować się sprawca jest trudny do określenia szczególnie w początkowej fazie działań.	Podłożenie materiału lub urządzenia wybuchowego może spowodować znaczne straty w obszarach: <ul style="list-style-type: none"> <li>– zdrowie i życie ludności,</li> <li>– obiekty użyteczności publicznej ważne dla gospodarki oraz bezpieczeństwa Państwa,</li> <li>– zagrożenie bezpieczeństwa Państwa.</li> </ul>
13.	<b>Działania związane z ujawnieniem niewypałów, niewybuchów</b>	Do tego typu zdarzeń może dojść w czasie prowadzonych prac budowlanych oraz drogowych. Niebezpiecznym i ciągle powtarzającym się zjawiskiem są znalezienia niewybuchów i niewypałów przez zbieraczy runa leśnego, którzy często nie podejmują działań w celu zabezpieczenia i powiadomienia odpowiednich	Obszar występowania przedmiotów wybuchowych i niebezpiecznych w rejonie odpowiedzialności patroli rozminowania, w którym prowadzone są najczęściej prace patrolu: <ul style="list-style-type: none"> <li>– powiat krośnieński - gmina Gubin;</li> <li>– powiat gorzowski - gmina Kostrzyn;</li> <li>– powiat słubicki - gmina Słubice.</li> </ul>	W przypadku wybuchu ujawnionych niewybuchów lub niewypałów istnieje możliwość: <ul style="list-style-type: none"> <li>– utraty zdrowia lub życia wśród ludności cywilnej w zależności od rodzaju i wielkości i ilości ujawnionych przedmiotów wybuchowych oraz miejsca, w którym zostały ujawnione;</li> </ul>

Lp.	Rodzaj zagrożenia	Opis zagrożenia	Oszacowanie prawdopodobieństwa wystąpienia zagrożenia	Opisowa mapa ryzyka czyli ocena skutków wystąpienia zagrożenia
		<p>służb. Często również dochodzi do celowego poszukiwania w celu pozyskania złomu.</p>	<ul style="list-style-type: none"> <li>– powiat żarski - gmina Brody, Łęknica, Trzebieł</li> <li>– powiat żagański - gmina Żagań, Szprotawa</li> </ul> <p>Ponadto każda inwestycja budowlana w rejonie funkcjonowania patrolu może nieść ze sobą ryzyko ujawnienia przedmiotów wybuchowych i niebezpiecznych a w szczególności w/w gminach</p>	<ul style="list-style-type: none"> <li>– strat w infrastrukturze i mieniu, a w szczególności budynków oraz pojazdów znajdujących się w strefie zagrożenia, rażenia odłamkami i falą uderzeniową po niekontrolowanym wybuchu;</li> <li>– możliwość zanieczyszczenia i skażenia środowiska, wód gruntowych i gleby na skutek wybuchu lub rozprzestrzeniania się amunicji chemicznej;</li> <li>– występowania dużych pożarów na wskutek wybuchu amunicji zapalającej;</li> <li>– wystąpienie paniki ludności cywilnej podczas ujawnienia przedmiotów wybuchowych w czasie imprez masowych np. przystanek Woodstock.</li> </ul>
14.	<p><b>Zbiorowe naruszenie porządku i bezpieczeństwa publicznego</b></p>	<p>Zagrożenie praktycznie nie stanowiące o bezpieczeństwie mieszkańców województwa. Mogą zdarzać się lokalne naruszenia porządku i bezpieczeństwa publicznego wywołane niepokojami społecznymi oraz w czasie organizacji dużych imprez o charakterze masowym. Zdarzenia tego typu mogą również mieć miejsce w czasie spotkań sportowych, szczególnie w czasie spotkań derbowych. Biorąc jednak pod uwagę ogólną brutalizację przestępczości w Polsce, nie można wykluczyć zaistnienia zdarzeń związanych z rozruchami ulicznymi i towarzyszącymi im z reguły aktami wandalizmu. Akty wandalizmu mogą polegać między innymi na celowym podpalaniu obiektów użyteczności publicznej, niszczeniu mienia lub infrastruktury, w wyniku wtargnięcia grupy osób biorących udział w zamieszkach do poszczególnych obiektów. Zjawisku temu mogą towarzyszyć grabieże przedmiotów o dużej wartości.</p>	<p><i>Mало prawdopodobne</i> wystąpienie tego typu zagrożeń na dużą skalę. Poważnym zagrożeniem na obszarze Województwa Lubuskiego mogą być zakłócenia porządku i bezpieczeństwa publicznego spowodowane imprezami masowymi podwyższonego ryzyka, masowymi wystąpieniami lub protestami społecznymi (blokady rolnicze, strajki w służbie zdrowia i szkolnictwie, pikety w zakładach pracy i urzędach administracji rządowej i samorządowej, i inne).</p>	



Lp.	Rodzaj zagrożenia	Opis zagrożenia	Oszacowanie prawdopodobieństwa wystąpienia zagrożenia	Opisowa mapa ryzyka czyli ocena skutków wystąpienia zagrożenia
15.	<b>Terroryzm – z wyłączeniem terroryzmu kryminalnego</b>	Zagrożenia związane szczególnie z informacją o podłożeniu materiałów wybuchowych w obiektach użyteczności publicznej, szkołach, zakładach opieki zdrowotnej. Wiąże się to z uruchamianiem sił i środków Policji do dokonania sprawdzenia oraz ewakuacją ludności, dzieci ze szkół oraz często pacjentów. Ze względu na niewielkie znaczenie obiektów gospodarczo-administracyjnych położonych na terenie województwa, nie stwierdza się zainteresowania tym rejonem grup terrorystycznych.	<p><i>Mało prawdopodobne</i> wystąpienie tego zdarzenia. Stwierdza się odbieranie informacji o podłożeniu materiałów wybuchowych, które po sprawdzeniu okazują się fałszywymi.</p> <p>Ryzyko wystąpienia aktu terrorystycznego jest monitorowane przez jednostki Policji woj. lubuskiego wraz z Agencją Bezpieczeństwa Wewnętrznego oraz CBS.</p> <p>Ewentualne akty terrorystyczne mogą mieć miejsce w większych miastach Województwa Lubuskiego w szczególności na stacje uzdatniania wody oraz wodociągi zaopatrujące miasta w wodę. Potencjalnie wysokie zagrożenie aktem terrorystycznym może stanowić <u>port lotniczy w Babimoście i lotnisko sportowe w Przylepie koło Zielonej Góry</u>. Należy pamiętać, że komunikacja powietrzna często staje się obiektem aktów terrorystycznych.</p> <p>Istnieje bardzo duże ryzyko związane z podłożeniem materiału lub urządzenia wybuchowego, gdzie przyczyna jaką może kierować się sprawca jest trudna do określenia szczególnie w początkowej fazie działań.</p>	Zdarzenia o charakterze aktu terrorystycznego mogą spowodować znaczne straty w obszarach: <ul style="list-style-type: none"> <li>– zdrowie i życie ludności,</li> <li>– obiekty użyteczności publicznej ważne dla gospodarki oraz bezpieczeństwa Państwa,</li> <li>– zagrożenie bezpieczeństwa Państwa.</li> </ul>
16.	<b>Zdarzenia nietypowe</b>	<p><b>Łapanie zwierząt</b> - Zwierzęta przebywające bez nadzoru ze strony człowieka stwarzają niebezpieczeństwo. Zróżnicować należy stopień i rodzaj zagrożenia powodowanego przez zwierzęta domowe, gospodarskie, dzikie i zwierzęta niebezpieczne w rozumieniu rozporządzenia Ministra Środowiska z dnia 23 sierpnia 2005 r. w sprawie gatunków lub grup gatunków zwierząt niebezpiecznych dla życia i zdrowia ludzi Dz. U.2006. 43.309.</p> <p>Szczególne zagrożenie stanowią mogą zwierzęta egzotyczne /duże koty, nosorożce, duże kopytne/</p>	<p>Aktualnie na terenie województwa lubuskiego zagrożenie ze strony zwierząt <i>należy określić jako niewielkie</i>.</p> <p>Mieszkańcy województwa najczęściej narażeni są na niebezpieczeństwo pogryzienia przez psy domowe, które pozostające bez opieki właściciela. Sytuacje te zwykle, nie wymagają angażowania WCZK – załatwiane są przez Inspekcje Weterynaryjną, często przy współpracy z Policją. Duże zagrożenie, jednak o niskim prawdopodobieństwie wystąpienia stanowią mogą zwierzęta egzotyczne (duże koty, nosorożce, duże</p>	Przebywanie zwierząt w miejscach publicznych bez nadzoru człowieka może stwarzać: zagrożenie <ul style="list-style-type: none"> <li>– pogryzienia</li> <li>– ukąszeń przez zwierzęta jadowite</li> <li>– poturbowania ludzi i innych zwierząt, prowadzące nawet do utraty życia</li> <li>– spowodowania zagrożenia w ruchu komunikacyjnym.</li> </ul> <p>Stopień stworzonego zagrożenia zależy od gatunku i ilości zwierząt, miejsca zdarzenia (teren wolny teren zurbanizowany). Zdarzenia niezbyt częste – dotyczące zwykle</p>

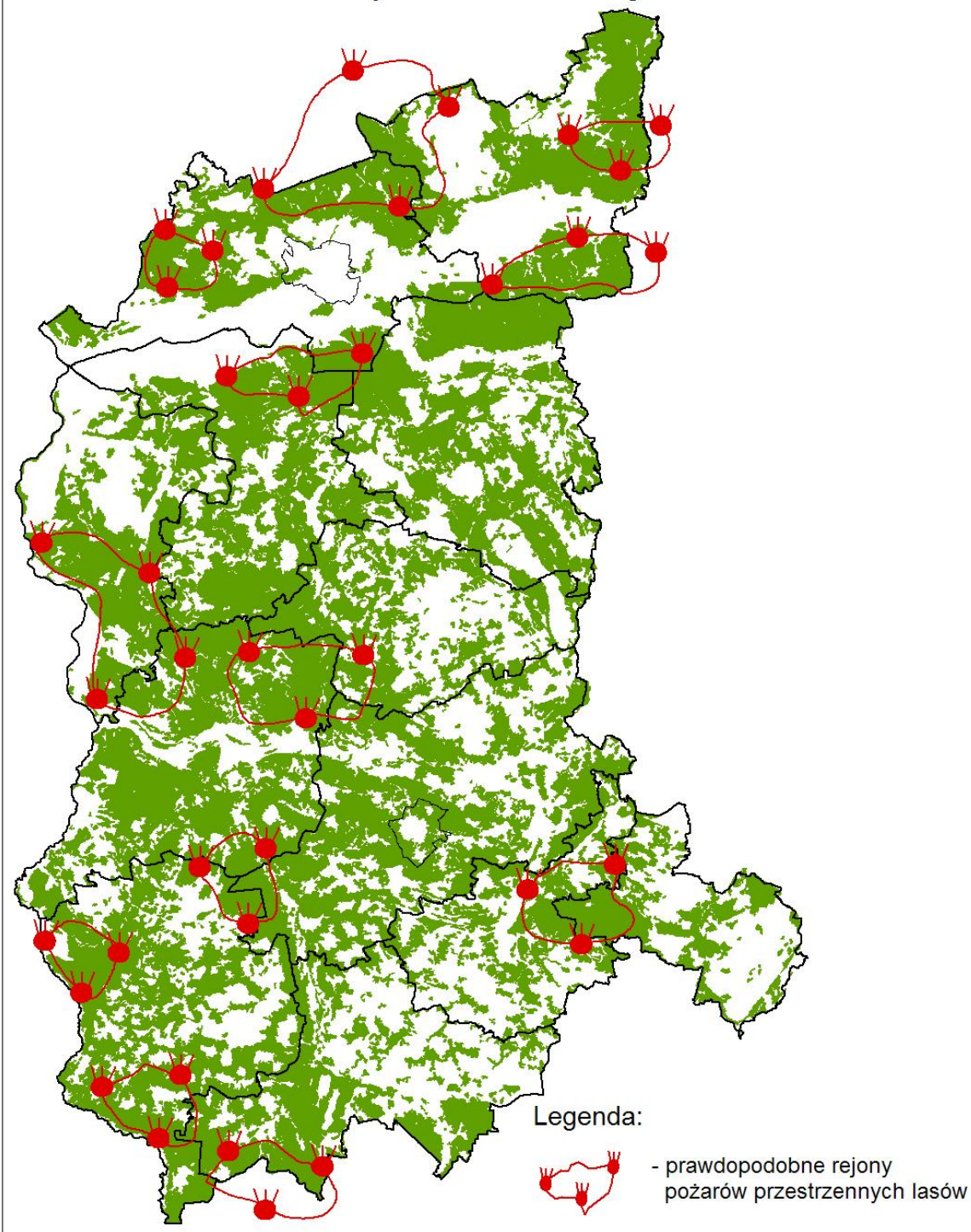
Lp.	Rodzaj zagrożenia	Opis zagrożenia	Oszacowanie prawdopodobieństwa wystąpienia zagrożenia	Opisowa mapa ryzyka czyli ocena skutków wystąpienia zagrożenia
		znajdujące się w ogrodzie zoologicznym ZOO-Safarii w Świerkocinie gm. Witnica lub w cyrkach czasowo przebywających na terenie województwa.	kopytne) znajdujące się w ogrodzie zoologicznym ZOO-Safarii w Świerkocinie gm. Witnica lub w cyrkach czasowo przebywających na terenie województwa. Systemy zabezpieczeń stosowane przez te podmioty winny gwarantować bezpieczeństwo – mogą jednak wystąpić sytuacje nadzwyczajne – działania celowe osób trzecich lub wypadki komunikacyjne z udziałem środków transportu przewożących zwierzęta. Hodowle domowe zwierząt niebezpiecznych – zagrożenie do końca niezidentyfikowane – funkcjonują hodowle bez wymaganego zgłoszenie i zezwoleń. – przypadek utrzymywania węży w Gorzowie. Zwierzęta dzikie, które wtargnęły na tereny zamieszkałe przez ludzi – najbardziej realne zagrożenie, lisy na porządku dziennym, większe zwierzęta sporadycznie.	pojedynczych sztuk zwierząt leśnych które wtargnęły na tereny zamieszkałe oraz zwierząt z wypadków komunikacyjnych. Rzadziej wypadki komunikacyjne środków transportu przewożących żywe zwierzęta hodowlane lub rzeżne. Zdarzenia takie mogą prowadzić do zamknięcia szlaków komunikacyjnych. Za opiekę nad bezdomnymi zwierzętami (tych dla których nie można ustalić właściciela) w tym wylapywanie zwierząt odpowiedzialny jest samorząd.
		<b>Szkody w uprawach roślin</b> - W produkcji pierwotnej uzyskanie określonej jakości jak i wielkości plonu często uwarunkowane jest stosowaniem chemicznej ochrony roślin. Nieprawidłowe stosowanie środków ochrony roślin w produkcji może mieć szkodliwy wpływ na zdrowie człowieka, zwierząt a także środowisko.		Na etapie produkcji pierwotnej niewłaściwe stosowanie chemicznej ochrony upraw rodzi zagrożenie przede wszystkim dla stosującego s.o.r. oraz dla środowiska. Uzyskane w ten sposób płody rolne potencjalnie skażone poprzez różne kierunki dystrybucji docierają do konsumenta dla którego mogą stanowić zagrożenie dla zdrowia i życia.
		<b>Roje owadów</b>	Roje owadów zdarzają się stosunkowo rzadko. Stanowią głównie zagrożenie dla ludzi postronnych. Wymagają natychmiastowej reakcji służb, inspekcji i straży.	
17.	<b>Erupcja ropy i gazu na istniejących odwiertach.</b>	Na terenie Województw Lubuskiego znajduje się 12 złóż ropy naftowej i 3 złoża gazu ziemnego. Na terenach tych kopalń występuje zagrożenie erupcyjne i siarkowodorowe. Kopalnie ropy naftowej występują w powiatach: gorzowskim (kopalnia JENINIEC – 3 złoża – Jeniniec, Lubiszyn, Dzieduszyce), powiat krośnieński (kopalnia KIJE – 4 złoża – Rybaki, Kosarzyn,	Niskie prawdopodobieństwo wystąpienia erupcji.	W przypadku wystąpienia erupcji szczególnie gazu może zaistnieć konieczność ewakuacji mieszkańców najbliższej położonych miejscowości w zależności od kierunku wiatru i natężenia. W przypadku erupcji ropy naftowej może dojść do skażenia środowiska w rejonie odwiertu.

<i>Lp.</i>	<i>Rodzaj zagrożenia</i>	<i>Opis zagrożenia</i>	<i>Oszacowanie prawdopodobieństwa wystąpienia zagrożenia</i>	<i>Opisowa mapa ryzyka czyli ocena skutków wystąpienia zagrożenia</i>
		Kosarzyn N, Retno), powiat świebodziński (kopalnia KIJE – 1 złożo – Radoszyn), powiat zielonogórski (kopalnia KIJE – 3 złoża – Kije, Czerwieńsk, Mozów S), powiat słubicki (kopalnia ZIELIN – 1 złożo Górzycy), powiat wschowski (kopalnia WILKÓW – 2 złoża – Wilków, Szlichtyngowa).		



## Zagrożenie pożarowe.

Mapa przedstawiająca zagrożenia pożarami przestrzennymi lasów  
na terenie Województwa Lubuskiego



### Zagrożenia budowlane.

L.p.	WINB / PINB	Liczba budynków wielkopowierzchniowych (tj. powyżej 2000 m <sup>2</sup> )
1	Wojewódzki Inspektorat Nadzoru Budowlanego	<b>50</b>
2	Powiatowy Inspektorat Nadzoru Budowlanego miasta <b>Gorzów Wlkp.</b>	<b>94</b>
3	Powiatowy Inspektorat Nadzoru Budowlanego w <b>Gorzowie Wlkp.</b>	<b>81</b>
4	Powiatowy Inspektorat Nadzoru Budowlanego miasta <b>Zielona Góra</b>	<b>105</b>
5	Powiatowy Inspektorat Nadzoru Budowlanego w <b>Zielonej Górze</b>	<b>28</b>
6	Powiatowy Inspektorat Nadzoru Budowlanego w <b>Sulęcinie</b>	<b>5</b>
7	Powiatowy Inspektorat Nadzoru Budowlanego w <b>Międzyrzeczu</b>	<b>34</b>
8	Powiatowy Inspektorat Nadzoru Budowlanego w <b>Drezdenku</b>	<b>17</b>
9	Powiatowy Inspektorat Nadzoru Budowlanego w <b>Słubicach</b>	<b>29</b>
10	Powiatowy Inspektorat Nadzoru Budowlanego w <b>Świebodzinie</b>	<b>36</b>
11	Powiatowy Inspektorat Nadzoru Budowlanego w <b>Żarach</b>	<b>68</b>
12	Powiatowy Inspektorat Nadzoru Budowlanego w <b>Żaganiu</b>	<b>25</b>
13	Powiatowy Inspektorat Nadzoru Budowlanego w <b>Nowej Soli</b>	<b>68</b>
14	Powiatowy Inspektorat Nadzoru Budowlanego w <b>Krośnie Odrzańskim</b>	<b>18</b>
15	Powiatowy Inspektorat Nadzoru Budowlanego w <b>Wschowie</b>	<b>27</b>
<b>SUMA</b>		<b>685</b>

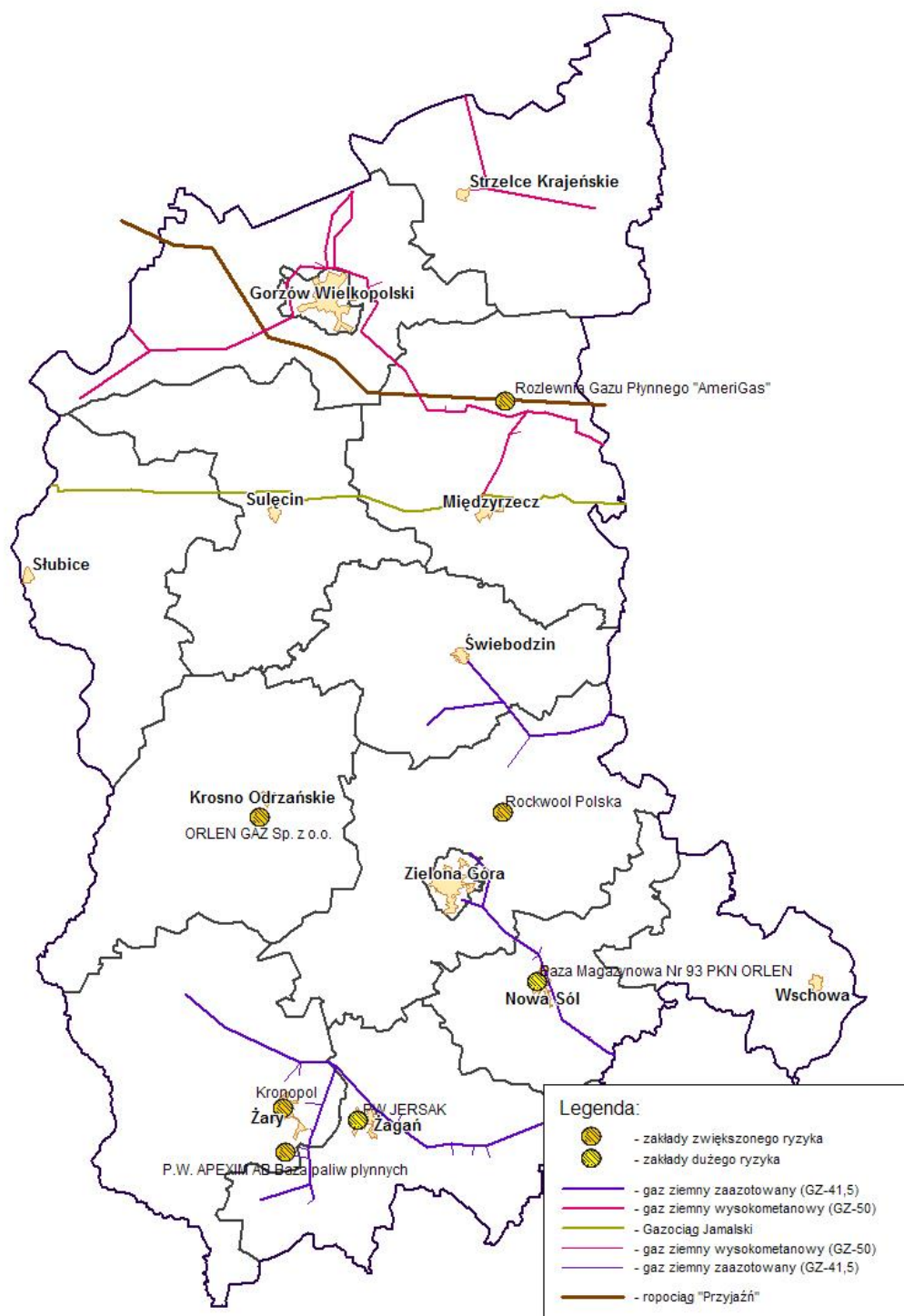
**Zagrożenia chemiczno-ekologiczne.****Komunikacja - trasy kolejowe, którymi przewożone są materiały niebezpieczne.**

Lp.	Trasa	Rodzaj materiałów	Uwagi
1.	Krzyż - Kostrzyn	Benzyna, ON Dwutlenek siarki Akrylonitryl Amoniak Inne mat. niebezpieczne Materiały szczególnie niebezpieczne	
2.	Szczecin - Wrocław	Benzyna, ON Kwas solny Kwas octowy Dwutlenek siarki Amoniak Wodorotlenek sodowy Inne materiały niebezpieczne Materiały szczególnie niebezpieczne	
3.	Czerwieńsk- Krosno Odrzańskie- Gubin	Propan butan, Kwas solny	
4.	Wałowice- Krosno Odrzańskie- Czerwieńsk	Ropa naftowa	
5.	Zbąszynek - Gorzów Wlkp. - Międzychód	Propan - butan	
6.	Zielona Góra – Nowa Sól- Głogów	Chlor, siarka, gaz i paliwa płynne, chlorowodór, siarkowodór, dwutlenek siarki	
7.	Poznań - Rzepin	Benzyna, ON Fosfor Kwas chlorosulfonowy Dwutlenek siarki Chlor Inne materiały niebezpieczne Materiały szczególnie niebezpieczne	
8.	Michorzewo - Wierzbno	ropa naftowa surowa	
9.	Kije - Skwierzyna - Wierzbno	ropa naftowa surowa	
10.	Głogów – Wschowa – Leszno	Chlor, siarka, gaz i paliwa płynne	
11.	Małomice- Żagań- Żary- Zasieki	Dwutlenek siarki, kwas siarkowy, tlenek etylenu, dwutlenek węgla, etylobenzen, toluen, paliwa płynne, nafta, propan- butan.	
12.	Jankowa Żagańska - Mirostowice Dolne	Paliwa do ZDR	

### Trasy drogowe, którymi przewozi się materiały niebezpieczne.

Lp.	Trasa	Rodzaj materiałów	Uwagi
1.	Szczecin – Gorzów Wlkp.- Wrocław	Gazy techniczne, benzyna, ON, propan-butan, benzen, kwas fluorookrzemowy, cykloheksanon, kwas siarkowy, toluen, kwas solny, wodorotlenek sodowy, akrylonitryl, tlenek etylu, dwutlenek siarki	Nie jest prowadzony rejestr materiałów przewożonych w tranzycie - ich ilość szacuje się do kilkunastu tysięcy ton
2.	Świecko – Gorzów – Gdańsk	Gazy techniczne Benzyna, ON, propan-butan, ben-zen, kwas fluorookrzemowy, cy-kloheksanon, kwas siarkowy, tolu-en, kwas solny, wodorotlenek so-dowy, akrylonitryl, tlenek etylu, dwutlenek siarki	Nie jest prowadzony rejestr materiałów przewożonych w tranzycie - ich ilość szacuje się do kilkunastu tysięcy ton.
3.	Krosno Odrz. - Gubin	propan - butan, paliwa płynne	Nie ma możliwości określenia ilości przew. materiałów
4.	Słubice - Krosno Odrz. - Zielona Góra	propan - butan, paliwa płynne, gazy techniczne, metakresol	Nie ma możliwości określenia ilości przew. materiałów
5.	Świebodzin - Krosno Odrz.	propan - butan, paliwa płynne	Nie ma możliwości określenia ilości przew. materiałów
6.	Zielona Góra - Krosno Odrz.	amunicja strzelecka	Nie ma możliwości określenia ilości przew. materiałów
7.	Krosno Odrz. - Gubin - Wędrzyn	amunicja strzelecka	Nie ma możliwości określenia ilości przew. materiałów
8.	Świecko- Świebodzin- Legnica	Gazy techniczne Benzyna, ON, propan-butan, ben-zen, kwas fluorookrzemowy, cy-kloheksanon, kwas siarkowy, tolu-en, kwas solny, wodorotlenek so-dowy, akrylonitryl, tlenek etylu, dwutlenek siarki	Nie ma możliwości określenia ilości przew. materiałów
9.	Świecko – Torzym – Poznań	Gazy techniczne, Benzyna, ON, propan-butan, ben-zen, kwas fluorookrzemowy, cy-kloheksanon, kwas siarkowy, tolu-en, kwas solny, wodorotlenek so-dowy, akrylonitryl, tlenek etylu, dwutlenek siarki	Nie ma możliwości określenia ilości przew. materiałów
10.	Wschowa - Leszno	paliwa , gazy płynne , chlor	Nie ma możliwości określenia ilości przew. materiałów
11.	Wschowa - Nowa Sól	paliwa , gazy płynne	Nie ma możliwości określenia ilości przew. materiałów
12.	Wschowa - Głogów	paliwa , gazy płynne	Nie ma możliwości określenia ilości przew. materiałów
13.	Wschowa - Lgiń	paliwa , gazy płynne	Nie ma możliwości określenia ilości przew. materiałów
14.	Kozuchów - Szprotawa	paliwa i gazy płynne	około 4 cystern dziennie
15.	Olszyna - Wrocław	kwas siarkowy, toluen, paliwa płynne, kaprolakten, propan - butan	około 8 cystern dziennie, cysterny samochodowe 5,4 t - 6,5 t oraz 20 t - 24 t
16.	Olszyna- Żary – Żagań – Legnica	Paliwa płynne - propan butan Kaprolakten, toluen, Kwas siarkowy.	Nie ma możliwości określenia ilości przew. materiałów
17.	Michorzewo - Wierzbno	ropa naftowa surowa	
18.	Kije – Skwierzyna Wierzbno	ropa naftowa surowa	
19.	Żagań – Żary - Łęknica	Paliwa płynne - propan butan.	Nie ma możliwości określenia ilości przew. materiałów
20.	Zielona Góra – Żary - Przewóz	Paliwa płynne - propan butan, kwas siarkowy.	Nie ma możliwości określenia ilości przew. materiałów
21.	Mirostowce Dolne - Jankowa Żagańska	paliwa płynne	Nie ma możliwości określenia ilości przew. materiałów

## Mapa z Zakładami Dużego Ryzyka i Zakładami Zwiększonego Ryzyka



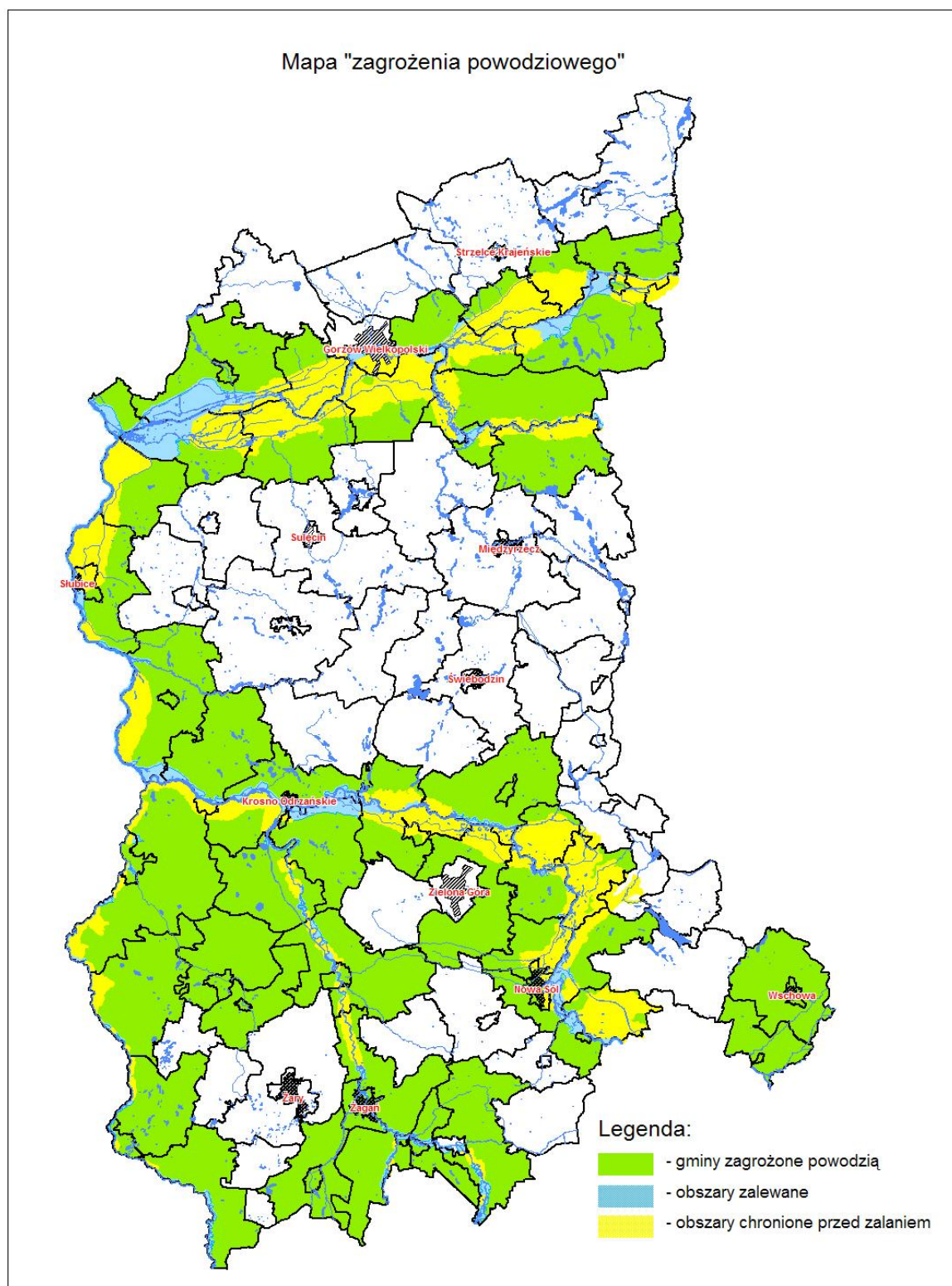
## Zagrożenia powodziowe.

### Gminy Województwa Lubuskiego, na terenie których występuje zagrożenie powodziowe:

<i>1</i>	<i>Powiat</i>	<i>Gminy zagrożone powodzią</i>	<i>Liczba osób mieszkających na terenach zagrożonych w powiecie</i>
1.	Gorzów Wlkp. - grodzki	1. Gorzów Wlkp. - miasto	15 100
2.	Gorzów Wlkp. - ziemski	1. Bogdaniec 2. Deszczno 3. Kostrzyn - miasto 4. Santok 5. Witnica	5 374
3.	Krosno Odrzańskie	1. Bobrowice 2. Dąbie 3. Gubin - miasto 4. Gubin 5. Krosno Odrzańskie 6. Maszewo	13 344
4.	Międzyrzecz	1. Przytoczna 2. Skwierzyna	839
5.	Nowa Sól	1. Bytom Odrzański 2. Nowa Sól - miasto 3. Nowa Sól 4. Otyń 5. Siedlisko	7 900
6.	Ślubice	1. Cybinka 2. Górzycza 3. Ślubice	17 511
7.	Strzelce Krajeńskie	1. Dreddenko 2. Stare Kurowo 3. Zwierzyn	7 931
8.	Sulęcín	1. Krzeszyce 2. Słońsk	3 094
9.	Wschowa	1. Wschowa 2. Szlichtyngowa	1 940
10.	Zielona Góra - ziemski	1. Bojadła 2. Czerwieńsk 3. Nowogród Bobrzański 4. Sulechów 5. Trzebiechów 6. Zabór 7. Zielona Góra	9 503
11.	Żagań	1. Iłowa 2. Małomice 3. Szprotawa 4. Żagań - miasto 5. Żagań	598
12.	Żary	1. Brody 2. Jasiń 3. Lubsko 4. Łęknica 5. Przewóz 6. Trzebiel	713
	<b>12</b>	<b>47</b>	<b>83 847</b>



## Tereny zagrożone wystąpieniem powodzi.



### 3. Struktura demograficzna

Według danych GUS na dzień 1.01.2011 r. województwo lubuskie liczy 1 011 024 mieszkańców, w tym w miastach – 641 695 osób, na wsi – 369 329 osób. Województwo Lubuskie należy do regionów o najniższej gęstości zaludnienia – na 1 km<sup>2</sup> przypada 72 mieszkańców, przy średniej krajowej wynoszącej 124 osoby. Na 100 mężczyzn przypada 106 kobiet. Największe zaludnienie występuje w miastach: Gorzów Wlkp., Zielona Góra oraz w powiecie nowosolskim.

Minister Zdrowia w piśmie z dnia 15.11.2011r. wskazał, że założenia organizacyjne ujęte w pierwotnym Programie Zintegrowane Ratownictwo Medyczne zakładały jako **optymalny wskaźnik 33 tys. ludności na 1** zespół ratownictwa medycznego (ZRM). Obecnie w województwie lubuskim funkcjonuje 51 ZRM, wobec tego **wskaźnik dla województwa wynosi 19 824 ludności na 1 ZRM.**

#### Liczba ludności według powiatów na dzień 1.01.2011 r.

Jednostka podziału terytorialnego	Powierzchnia w km <sup>2</sup>	Ludność			
		ogółem	mężczyźni	kobiety	na 1 km <sup>2</sup>
<b>WOJEWÓDZTWO</b>	<b>13988</b>	<b>1011024</b>	<b>490023</b>	<b>521001</b>	<b>72</b>
<b>powiat</b>					
powiat gorzowski	1214	68065	33528	34537	56
międzyrzecki	1388	58153	28616	29537	42
ślubicki	999	46516	22822	23694	47
strzelecko-drezdenecki	1248	49757	24417	25340	40
sulęciński	1178	35409	17616	17793	30
świebodziński	937	55988	27220	28768	60
krośnieński	1391	56041	27404	28637	40
nowosolski	771	86996	42097	44899	113
wschowski	624	39168	19298	19870	63
zielonogórski	1569	92160	45284	46876	59
żagański	1132	81412	39583	41829	72
żarski	1393	98266	47517	50749	71
Gorzów Wlkp.	86	125394	59544	65850	1458
Zielona Góra	58	117699	55077	62622	2029



#### 4. Liczba wyjazdów zespołów ratownictwa medycznego na obszarze województwa.

Na podstawie danych pozyskanych od dysponentów zespołów ratownictwa medycznego, dotyczących liczby interwencji zespołów stwierdzono, iż: łączna liczba wykonanych wyjazdów w całym województwie wynosiła w 2010 r. – 78 737, a w 2011 r. - 80 400 (wzrost o 1663 - średnio ok. 32 wyjazdy na 1 ZRM/rok). W stosunku do 51 ZRM średnia liczba wyjazdów na 1 ZRM na dobę w 2010 r. i 2011 r. wynosiła odpowiednio 4,2 i 4,3, natomiast średnia krajowa – zgodnie z informacją przekazaną przez Ministerstwo Zdrowia w 2010 r. wynosiła 5,69.

*Szczegóły dotyczące liczby wyjazdów przedstawia poniższa tabela:*

Nr rejonu operacyjnego	Nazwa i opis rejonu operacyjnego	Liczba ZRM w rejonie operacyjnym		Liczba wszystkich wyjazdów ZRM w rejonie operacyjnym		Średnia liczba wyjazdów na 1 ZRM na dobę w rejonie operacyjnym	
		S	P	2010	2011	2010	2011
08/01	Rejon kostrzyński	1	1	3100	2874	4,2	3,9
08/02	Rejon gorzowski	4	2	10709	11057	4,9	5,0
08/03	Rejon krośnieński	2	2	6469	6816	4,4	4,7
08/04	Rejon międzyrzecki	1	4	4983	5380	2,7	2,9
08/05	Rejon nowosolski	2	1	5597	5071	5,1	4,6
08/06	Rejon słubicki	1	3	3486	3662	2,4	2,5
08/07	Rejon sułeciński	1	1	2916	3069	4,0	4,2
08/08	Rejon strzelecko - drezdenecki	1	3	3948	4722	2,7	3,2
08/09	Rejon świebodziński	1	2	4701	3711	4,3	3,4
08/10	Rejon sulechowski	1	1	3277	3548	4,5	4,9
08/11	Rejon zielonogórski	4	1	13597	12263	7,5	6,7
08/12	Rejon żagański	1	3	4650	6153	3,2	4,2
08/13	Rejon żarski	2	3	7944	8461	4,4	4,6
08/14	Rejon wschowski	1	1	3360	3613	4,6	4,9
Województwo Lubuskie		23	28	78 737	80 400	4,2	4,3

Wyjazdy zespołów ratownictwa medycznego – liczba wyjazdów.

TABELA 1 - Wyjazdy zespołów ratownictwa medycznego w roku 2011																		
1 Lp.	2 Powiat	3 Liczba, rodzaj oraz miejsce stacjonowania zespołów ratownictwa medycznego	4 Wyjazdy zespołów ratownictwa medycznego														7 Liczba pacjentów przewiezionych przez zespół ratownictwa medycznego do szpitala	
			4 Wyjazdy do stanu nagłego zagrożenia zdrowotnego							5 Wyjazdy niezwiązane ze stanem nagłego zagrożenia zdrowotnego				6 Zgony przed podjęciem lub w trakcie wykonywania medycznych czynności ratunkowych				
			Obywatele RP		4c		w tym:			Wyjazdy niezwiązane ze stanem nagłego zagrożenia zdrowotnego				Obywatele RP		6c		6c
			4a	4b	Cudzoziemcy - liczba	Cudzoziemcy (kraj pochodzenia)	Pacjenci urazowi - obywatele RP		4f	Obywatele RP		5c		6a	6b	Cudzoziemcy - liczba		Cudzoziemcy (kraj pochodzenia)
							4d	4e		Pacjenci urazowi - cudzoziemcy (kraj pochodzenia)	5a	5b	Wyjazdy nie związane ze stanem nagłego zagrożenia zdrowotnego - cudzoziemcy - liczba					
0-18 lat	> 18 lat	0-18 lat	> 18 lat	0-18 lat	> 18 lat	0-18 lat	> 18 lat	Wyjazdy nie związane ze stanem nagłego zagrożenia zdrowotnego - cudzoziemcy (kraj pochodzenia)	0-18 lat	> 18 lat	0-18 lat	> 18 lat	Cudzoziemcy (kraj pochodzenia)					
1.	Gorzowski	1 S Kostrzyn n/o	97	1595	13	Niemcy, Bułgaria, Turcja	56	303	4	5	78	0		0	159	0	903	
		1 P Witnica	70	842	1	Niemcy, Bułgaria, Turcja	26	151	0	1	13	0		0	0	0	608	
2.	m. Gorzów Wielkopolski	1 S Gorzów Wlkp.	97	704	3		34	180	0	0	0	0		1	59	0	722	

TABELA 1 - Wyjazdy zespołów ratownictwa medycznego w roku 2011

TABELA 1 - Wyjazdy zespołów ratownictwa medycznego w roku 2011																	
1 Lp.	2 Powiat	3 Liczba, rodzaj oraz miejsce stacjonowania zespołów ratownictwa medycznego	4 Wyjazdy zespołów ratownictwa medycznego														7 Liczba pacjentów przewiezionych przez zespół ratownictwa medycznego do szpitala
			5 Wyjazdy do stanu nagłego zagrożenia zdrowotnego							6 Zgony przed podjęciem lub w trakcie wykonywania medycznych czynności ratunkowych							
			Obywatele RP		4c Cudzoziemcy - liczba Cudzoziemcy (kraj pochodzenia)		w tym: Pacjenci urazowi - obywatele RP		4f Pacjenci urazowi - cudzoziemcy (kraj pochodzenia)	5 Wyjazdy niezwiązane ze stanem nagłego zagrożenia zdrowotnego				6 Obywatele RP			
										5a Obywatele RP		5c Wyjazdy nie związane ze stanem nagłego zagrożenia zdrowotnego - cudzoziemcy - liczba		6a Obywatele RP		6c Cudzoziemcy - liczba	
										5b > 18 lat	Wyjazdy nie związane ze stanem nagłego zagrożenia zdrowotnego - cudzoziemcy (kraj pochodzenia)	6b > 18 lat	6c Cudzoziemcy (kraj pochodzenia)				
4a 0-18 lat	4b > 18 lat	4d 0-18 lat	4e > 18 lat	5a 0-18 lat	5b > 18 lat	6a 0-18 lat	6b > 18 lat										
		2 S Gorzów Wlkp.	87	728	3		23	152	2	0	0	0	1	74	0		717
		3 S Gorzów Wlkp.	99	1997	4		16	70	0	0	0	0	0	66	0		1518
		4 S Gorzów Wlkp.	103	1920	10		19	68	0	0	0	0	0	64	0		1571
		1 P Gorzów Wlkp.	115	2425	6		55	508	1	0	0	0	0	0	0		1970

TABELA 1 - Wyjazdy zespołów ratownictwa medycznego w roku 2011

TABELA 1 - Wyjazdy zespołów ratownictwa medycznego w roku 2011																		
1 Lp.	2 Powiat	3 Liczba, rodzaj oraz miejsce stacjonowania zespołów ratownictwa medycznego	4 Wyjazdy zespołów ratownictwa medycznego														7 Liczba pacjentów przewiezionych przez zespół ratownictwa medycznego do szpitala	
			4 Wyjazdy do stanu nagłego zagrożenia zdrowotnego							5 Wyjazdy niezwiązane ze stanem nagłego zagrożenia zdrowotnego				6 Zgony przed podjęciem lub w trakcie wykonywania medycznych czynności ratunkowych				
			Obywatele RP		4c		w tym:		4f Pacjenci urazowi - obywatele RP	Obywatele RP		5c		Obywatele RP		6c Cudzoziemcy - liczba		6c Cudzoziemcy (kraj pochodzenia)
					Cudzoziemcy - liczba	Cudzoziemcy (kraj pochodzenia)	4e					Pacjenci urazowi - cudzoziemcy (kraj pochodzenia)	Wyjazdy nie związane ze stanem nagłego zagrożenia zdrowotnego - cudzoziemcy - liczba					
			4a	4b			4d	4e	5a	5b	6a			6b				
0-18 lat	> 18 lat	0-18 lat	> 18 lat	0-18 lat			> 18 lat	0-18 lat	> 18 lat									
		2 P Gorzów Wlkp.	100	2384	7		49	560	5	0	0	0		0	0	0	2039	
3.	Krośnieński	1 S Krosno Odrzańskie	78	906	2	Holandia	13	79	0	63	774	5	Rosja, Niemcy, Korea	3	89	0	611	
		1 P Krosno Odrzańskie	83	712	0		29	121	0	49	636	1	Niemcy	0	0	0	821	
		1 S Gubin	62	1028	1		8	82	0	47	895	8		0	74	0	549	

TABELA 1 - Wyjazdy zespołów ratownictwa medycznego w roku 2011

TABELA 1 - Wyjazdy zespołów ratownictwa medycznego w roku 2011																			
1 Lp.	2 Powiat	3 Liczba, rodzaj oraz miejsce stacjonowania zespołów ratownictwa medycznego	4 Wyjazdy zespołów ratownictwa medycznego														7 Liczba pacjentów przewiezionych przez zespół ratownictwa medycznego do szpitala		
			5 Wyjazdy do stanu nagłego zagrożenia zdrowotnego							6 Wyjazdy niezwiązane ze stanem nagłego zagrożenia zdrowotnego									
			Obywatele RP		4c		w tym:			Obywatele RP		5c			Obywatele RP			6c	
			4a	4b	Cudzoziemcy - liczba	Cudzoziemcy (kraj pochodzenia)	Pacjenci urazowi - obywatele RP		4f	Pacjenci urazowi - cudzoziemcy (kraj pochodzenia)	5a	5b	Wyjazdy nie związane ze stanem nagłego zagrożenia zdrowotnego - cudzoziemcy - liczba	Wyjazdy nie związane ze stanem nagłego zagrożenia zdrowotnego - cudzoziemcy (kraj pochodzenia)	6a	6b		Cudzoziemcy - liczba	6c
							0-18 lat	> 18 lat											
		1 P Gubin	54	611	0		18	100	0	29	602	3		0	1	0		744	
4.	Międzyrzecki	1 S Międzyrzecz	55	613	4	Francja, Niemcy, Armenia, Litwa	20	177	0	43	340	0		5	131	2	Białoruś	567	
		1 P Międzyrzecz	73	964	3	Ukraina, BRD, GB	32	206	3 Rosja	77	420	2	Niemcy	0	0	0		1085	
		1 P Trzciel	26	308	12	Białorus, Ukraina, Rosja, Niemcy, Węgry,	13	73	0	17	136	1	Ukraina	0	2	0		440	

TABELA 1 - Wyjazdy zespołów ratownictwa medycznego w roku 2011

TABELA 1 - Wyjazdy zespołów ratownictwa medycznego w roku 2011																			
1 Lp.	2 Powiat	3 Liczba, rodzaj oraz miejsce stacjonowania zespołów ratownictwa medycznego	4 Wyjazdy zespołów ratownictwa medycznego														7 Liczba pacjentów przewiezionych przez zespół ratownictwa medycznego do szpitala		
			5 Wyjazdy do stanu nagłego zagrożenia zdrowotnego							6 Wyjazdy niezwiązane ze stanem nagłego zagrożenia zdrowotnego									
			Obywatele RP		4c		w tym:			Obywatele RP		5c		Obywatele RP		6c			
			4a	4b	Cudzoziemcy - liczba	Cudzoziemcy (kraj pochodzenia)	Pacjenci urazowi - obywatele RP		4f	Pacjenci urazowi - cudzoziemcy (kraj pochodzenia)	5a	5b	Wyjazdy nie związane ze stanem nagłego zagrożenia zdrowotnego - cudzoziemcy - liczba	Wyjazdy nie związane ze stanem nagłego zagrożenia zdrowotnego - cudzoziemcy (kraj pochodzenia)	6a	6b		Cudzoziemcy - liczba	6c
							0-18 lat	> 18 lat											
						Bułgaria, Estonia													
		2 P Skwierzyna	275	1405	1	Niemcy	72	642	0	36	380	0		0	49	0	1523		
5.	Nowosolski	2 SNowa Sól	114	2551	7	Niemcy,Węgry,Rumunia	95	388	2(Niemcy)	41	880	2	Niemcy,Włochy	0	34	0	2427		
		1 P Koźuchów	69	996	3	Niemcy	31	139	0	18	346	10		0	0	0	865		



TABELA 1 - Wyjazdy zespołów ratownictwa medycznego w roku 2011

TABELA 1 - Wyjazdy zespołów ratownictwa medycznego w roku 2011																		
1 Lp.	2 Powiat	3 Liczba, rodzaj oraz miejsce stacjonowania zespołów ratownictwa medycznego	4 Wyjazdy zespołów ratownictwa medycznego														7 Liczba pacjentów przewiezionych przez zespół ratownictwa medycznego do szpitala	
			5 Wyjazdy do stanu nagłego zagrożenia zdrowotnego							6 Zgony przed podjęciem lub w trakcie wykonywania medycznych czynności ratunkowych								
			Obywatele RP		4c		w tym:			5 Wyjazdy niezwiązane ze stanem nagłego zagrożenia zdrowotnego			6 Zgony przed podjęciem lub w trakcie wykonywania medycznych czynności ratunkowych					
			4a 0-18 lat	4b > 18 lat	Cudzoziemcy - liczba	Cudzoziemcy (kraj pochodzenia)	Pacjenci urazowi - obywatele RP		4f Pacjenci urazowi - cudzoziemcy (kraj pochodzenia)	Obywatele RP		5c		Obywatele RP		6c Cudzoziemcy - liczba		6c Cudzoziemcy (kraj pochodzenia)
							4d 0-18 lat	4e > 18 lat		5a 0-18 lat	5b > 18 lat	Wyjazdy nie związane ze stanem nagłego zagrożenia zdrowotnego - cudzoziemcy - liczba	Wyjazdy nie związane ze stanem nagłego zagrożenia zdrowotnego - cudzoziemcy (kraj pochodzenia)	6a 0-18 lat	6b > 18 lat			
6.	Słubicki	1 S Słubice	37	513	51	Niemcy Rosja Białoruś	12	57	6 (Niemcy Ukraina)	12	123	2	Niemcy	0	58	0	492	
		1 P Słubice	72	819	11	Niemcy Rosja Białoruś Czechy Dania Ukraina	24	161	6 (Bułgaria, Białoruś, Niemcy)	29	430	7	Niemcy Bułgaria Litwa	0	7	0	1070	
		1 P Rzepin	89	716	4	Białoruś	32	112	0	10	63	0		0	3	0	581	

TABELA 1 - Wyjazdy zespołów ratownictwa medycznego w roku 2011

TABELA 1 - Wyjazdy zespołów ratownictwa medycznego w roku 2011																		
1 Lp.	2 Powiat	3 Liczba, rodzaj oraz miejsce stacjonowania zespołów ratownictwa medycznego	4 Wyjazdy zespołów ratownictwa medycznego														7 Liczba pacjentów przewiezionych przez zespół ratownictwa medycznego do szpitala	
			4 Wyjazdy do stanu nagłego zagrożenia zdrowotnego							5 Wyjazdy niezwiązane ze stanem nagłego zagrożenia zdrowotnego				6 Zgony przed podjęciem lub w trakcie wykonywania medycznych czynności ratunkowych				
			Obywatele RP		4c		w tym:		4f Pacjenci urazowi - obywatele RP	Obywatele RP		5c		Obywatele RP		6c Cudzoziemcy - liczba		6c Cudzoziemcy (kraj pochodzenia)
					Cudzoziemcy - liczba	Cudzoziemcy (kraj pochodzenia)	4e					Pacjenci urazowi - cudzoziemcy (kraj pochodzenia)	Wyjazdy nie związane ze stanem nagłego zagrożenia zdrowotnego - cudzoziemcy - liczba					
			4a	4b			4d	4e	5a	5b	6a			6b				
0-18 lat	> 18 lat	0-18 lat	> 18 lat	0-18 lat			> 18 lat	0-18 lat	> 18 lat	0-18 lat	> 18 lat							
		1 P Cybinka	48	294	1	Ukraina	13	43	0	41	212	0		0	10	0		367
7.	Sulęciński	1 S Sulęcín	151	423	4	BY, DE, LV	49	89	1 (BY)	96	113	2	DE, LT	2	83	1	LV	383
		1 P Sulęcín	414	1310	3	DE, UA, LT	85	237	0	196	263	2	DE, ES	0	6	0		1436
8.	Strzelecko - Drezdenecki	1 S Drezdenko	39	573	0		14	88	0	2	31	0		1	123	0		398

TABELA 1 - Wyjazdy zespołów ratownictwa medycznego w roku 2011

TABELA 1 - Wyjazdy zespołów ratownictwa medycznego w roku 2011																			
1 Lp.	2 Powiat	3 Liczba, rodzaj oraz miejsce stacjonowania zespołów ratownictwa medycznego	4 Wyjazdy zespołów ratownictwa medycznego													7 Liczba pacjentów przewiezionych przez zespół ratownictwa medycznego do szpitala			
			5 Wyjazdy do stanu nagłego zagrożenia zdrowotnego						6 Zgony przed podjęciem lub w trakcie wykonywania medycznych czynności ratunkowych			7 Liczba pacjentów przewiezionych przez zespół ratownictwa medycznego do szpitala							
			Obywatele RP		4c		w tym:		5			6			7				
					Cudzoziemcy (kraj pochodzenia)		Pacjenci urazowi - obywatele RP		Wyjazdy niezwiązane ze stanem nagłego zagrożenia zdrowotnego			Zgony przed podjęciem lub w trakcie wykonywania medycznych czynności ratunkowych			Liczba pacjentów przewiezionych przez zespół ratownictwa medycznego do szpitala				
			4a	4b	Cudzoziemcy - liczba		4f		Obywatele RP		5c		Obywatele RP		6c		6c		
0-18 lat	> 18 lat			Pacjenci urazowi - cudzoziemcy (kraj pochodzenia)		5a	5b	Wyjazdy nie związane ze stanem nagłego zagrożenia zdrowotnego - cudzoziemcy - liczba		Wyjazdy nie związane ze stanem nagłego zagrożenia zdrowotnego - cudzoziemcy (kraj pochodzenia)		6a	6b	Cudzoziemcy (kraj pochodzenia)					
0-18 lat	> 18 lat			Pacjenci urazowi - cudzoziemcy (kraj pochodzenia)		0-18 lat	> 18 lat					0-18 lat	> 18 lat	Cudzoziemcy (kraj pochodzenia)					
		1 P (P2) Drezdenko	49	922	2		10	177	1	6	233	0		0	0	0	750		
		1 P (P1) Strzelce Krajeńskie	80	1309	3		32	197	0	8	348	0		0	0	0	647		
		1 P (P3) Dobiegniew	51	719	3		21	158	3	7	213	0		0	0	0	384		

TABELA 1 - Wyjazdy zespołów ratownictwa medycznego w roku 2011

TABELA 1 - Wyjazdy zespołów ratownictwa medycznego w roku 2011																					
1 Lp.	2 Powiat	3 Liczba, rodzaj oraz miejsce stacjonowania zespołów ratownictwa medycznego	4 Wyjazdy zespołów ratownictwa medycznego												7 Liczba pacjentów przewiezionych przez zespół ratownictwa medycznego do szpitala						
			5 Wyjazdy do stanu nagłego zagrożenia zdrowotnego						6 Zgony przed podjęciem lub w trakcie wykonywania medycznych czynności ratunkowych												
			Obywatele RP		4c		w tym:		Obywatele RP		5c		Obywatele RP			6c					
					Cudzoziemcy (kraj pochodzenia)		Pacjenci urazowi - obywatele RP		4f		Wyjazdy nie związane ze stanem nagłego zagrożenia zdrowotnego		Wyjazdy nie związane ze stanem nagłego zagrożenia zdrowotnego - cudzoziemcy - liczba			Wyjazdy nie związane ze stanem nagłego zagrożenia zdrowotnego - cudzoziemcy (kraj pochodzenia)		Obywatele RP		6c	
			4a	4b	Cudzoziemcy - liczba				4d	4e	Pacjenci urazowi - cudzoziemcy (kraj pochodzenia)	5a	5b	Wyjazdy nie związane ze stanem nagłego zagrożenia zdrowotnego - cudzoziemcy - liczba		Wyjazdy nie związane ze stanem nagłego zagrożenia zdrowotnego - cudzoziemcy (kraj pochodzenia)	6a	6b	Cudzoziemcy - liczba		Cudzoziemcy (kraj pochodzenia)
0-18 lat	> 18 lat			0-18 lat	> 18 lat				0-18 lat	> 18 lat			0-18 lat	> 18 lat							
9.	Świebodziński	1 S Świebodzin	109	1184	6	Litwa, Belgia, Estonia, Rosja, Bułgaria	23	197	13 (Francja , Łotwa, Niemcy, Białoruś , Litwa)	0	0	0		0	193	2	Litwa , Rosja	987			
		1 P Świebodzin	89	1542	10	Ukraina, Łotwa, Litwa, Estonia, Rosja, Niemcy	37	199	7 (Łotwa, Niemcy, Ukraina)	0	0	0		0	0	0		1208			

TABELA 1 - Wyjazdy zespołów ratownictwa medycznego w roku 2011

TABELA 1 - Wyjazdy zespołów ratownictwa medycznego w roku 2011																														
1 Lp.	2 Powiat	3 Liczba, rodzaj oraz miejsce stacjonowania zespołów ratownictwa medycznego	4 Wyjazdy zespołów ratownictwa medycznego														7 Liczba pacjentów przewiezionych przez zespół ratownictwa medycznego do szpitala													
			5 Wyjazdy do stanu nagłego zagrożenia zdrowotnego							6 Zgony przed podjęciem lub w trakcie wykonywania medycznych czynności ratunkowych																				
			Obywatele RP		4c Cudzoziemcy - liczba Cudzoziemcy (kraj pochodzenia)		w tym: Pacjenci urazowi - obywatele RP			4f Pacjenci urazowi - cudzoziemcy (kraj pochodzenia)		Wyjazdy niezwiązane ze stanem nagłego zagrożenia zdrowotnego				Obywatele RP		6c Cudzoziemcy - liczba Cudzoziemcy (kraj pochodzenia)												
																				5a		5b		5c		6a		6b		
																				0-18 lat	> 18 lat	Wyjazdy nie związane ze stanem nagłego zagrożenia zdrowotnego - cudzoziemcy - liczba	Wyjazdy nie związane ze stanem nagłego zagrożenia zdrowotnego - cudzoziemcy (kraj pochodzenia)	0-18 lat	> 18 lat	0-18 lat	> 18 lat			
4a	4b	4d	4e	5a	5b	6a	6b																							
0-18 lat	> 18 lat	0-18 lat	> 18 lat	0-18 lat	> 18 lat	0-18 lat	> 18 lat																							
		1 P Zbąszynek	42	534	0		8	73	0	0	0	0		0	0	0		357												
10	Zielonogórski	1 SSulechów	73	896	0		27	150	0	11	183	0		1	151	0		489												
		1 P Sulechów	133	1736	0		44	273	0	5	354	0		0	5	0		570												
11	M.Zielona Góra	1 P Zielona Góra	242	2126	3		112	847	2	0	2	0		0	2	0		1933												

TABELA 1 - Wyjazdy zespołów ratownictwa medycznego w roku 2011

TABELA 1 - Wyjazdy zespołów ratownictwa medycznego w roku 2011																			
1 Lp.	2 Powiat	3 Liczba, rodzaj oraz miejsce stacjonowania zespołów ratownictwa medycznego	4 Wyjazdy zespołów ratownictwa medycznego														7 Liczba pacjentów przewiezionych przez zespół ratownictwa medycznego do szpitala		
			5 Wyjazdy do stanu nagłego zagrożenia zdrowotnego							6 Wyjazdy niezwiązane ze stanem nagłego zagrożenia zdrowotnego									
			Obywatele RP		4c		w tym:			Obywatele RP		5c			Obywatele RP			6c	
			4a	4b	Cudzoziemcy - liczba	Cudzoziemcy (kraj pochodzenia)	Pacjenci urazowi - obywatele RP		4f Pacjenci urazowi - cudzoziemcy (kraj pochodzenia)	5a	5b	Wyjazdy nie związane ze stanem nagłego zagrożenia zdrowotnego - cudzoziemcy - liczba	Wyjazdy nie związane ze stanem nagłego zagrożenia zdrowotnego - cudzoziemcy (kraj pochodzenia)	6a	6b	Cudzoziemcy - liczba		Cudzoziemcy (kraj pochodzenia)	
							0-18 lat	> 18 lat											0-18 lat
		1 S (S1) Zielona Góra	154	1845	3		59	512	2	0	0	0		0	120	0		1361	
		1 S (S2) Zielona Góra	125	2528	7		65	348	4	0	0	0		0	40	0		1126	
		1 S (S3) Zielona Góra	115	2196	1		54	373	0	0	0	0		0	61	0		1214	
		1 S (S4) Zielona Góra	125	2532	1		47	376	1	0	0	0		0	35	0		1174	



TABELA 1 - Wyjazdy zespołów ratownictwa medycznego w roku 2011

TABELA 1 - Wyjazdy zespołów ratownictwa medycznego w roku 2011																		
1 Lp.	2 Powiat	3 Liczba, rodzaj oraz miejsce stacjonowania zespołów ratownictwa medycznego	4 Wyjazdy zespołów ratownictwa medycznego														7 Liczba pacjentów przewiezionych przez zespół ratownictwa medycznego do szpitala	
			4 Wyjazdy do stanu nagłego zagrożenia zdrowotnego							5 Wyjazdy niezwiązane ze stanem nagłego zagrożenia zdrowotnego				6 Zgony przed podjęciem lub w trakcie wykonywania medycznych czynności ratunkowych				
			Obywatele RP		4c		w tym:		4f Pacjenci urazowi - obywatele RP	Obywatele RP		5c		Obywatele RP		6c Cudzoziemcy - liczba		6c Cudzoziemcy (kraj pochodzenia)
					Cudzoziemcy - liczba	Cudzoziemcy (kraj pochodzenia)	4e					Pacjenci urazowi - cudzoziemcy (kraj pochodzenia)	Wyjazdy nie związane ze stanem nagłego zagrożenia zdrowotnego - cudzoziemcy - liczba					
			4a	4b			4d	4e	5a	5b	6a			6b				
0-18 lat	> 18 lat	0-18 lat	> 18 lat	0-18 lat			> 18 lat	0-18 lat	> 18 lat									
12	Żagański	1 S Żagań	41	778	2		24	138	2	12	424	1	DE	0	93	2		730
		1 P Żagań	44	919	0		36	362	1 Holandia	13	1266	0		0	2	0		1306
		1 P Szprotawa	71	890	1	GB	20	158	0	11	267	0		0	7	0		803
		1 P Szprotawa	85	921	1		25	146	0	9	281	0		0	12	0		833

TABELA 1 - Wyjazdy zespołów ratownictwa medycznego w roku 2011

TABELA 1 - Wyjazdy zespołów ratownictwa medycznego w roku 2011																		
1 Lp.	2 Powiat	3 Liczba, rodzaj oraz miejsce stacjonowania zespołów ratownictwa medycznego	4 Wyjazdy zespołów ratownictwa medycznego														7 Liczba pacjentów przewiezionych przez zespół ratownictwa medycznego do szpitala	
			4 Wyjazdy do stanu nagłego zagrożenia zdrowotnego							5 Wyjazdy niezwiązane ze stanem nagłego zagrożenia zdrowotnego				6 Zgony przed podjęciem lub w trakcie wykonywania medycznych czynności ratunkowych				
			Obywatele RP		4c		w tym:		4f Pacjenci urazowi - obywatele RP	Obywatele RP		5c		Obywatele RP		6c Cudzoziemcy - liczba		6c Cudzoziemcy (kraj pochodzenia)
					Cudzoziemcy - liczba	Cudzoziemcy (kraj pochodzenia)	4e					Wyjazdy nie związane ze stanem nagłego zagrożenia zdrowotnego - cudzoziemcy - liczba	Wyjazdy nie związane ze stanem nagłego zagrożenia zdrowotnego - cudzoziemcy (kraj pochodzenia)					
			0-18 lat	> 18 lat			0-18 lat	> 18 lat	0-18 lat	> 18 lat	Cudzoziemcy - liczba			Cudzoziemcy (kraj pochodzenia)				
4a	4b	4d													4e	5a	5b	6a
13	Żarski	1 S Żary	116	2173	0		16	169	0	0	0	0	0	95	0		885	
		1 P Żary	248	2367	0		79	480	0	0	0	0	0	2	0		1850	
		1 S Lubsko	62	1080	0		11	93	0	0	0	0	0	75	0		499	
		1 P Lubsko	120	1237	0		51	251	0	0	0	0	0	2	0		962	

TABELA 1 - Wyjazdy zespołów ratownictwa medycznego w roku 2011

TABELA 1 - Wyjazdy zespołów ratownictwa medycznego w roku 2011																		
1 Lp.	2 Powiat	3 Liczba, rodzaj oraz miejsce stacjonowania zespołów ratownictwa medycznego	4 Wyjazdy zespołów ratownictwa medycznego														7 Liczba pacjentów przewiezionych przez zespół ratownictwa medycznego do szpitala	
			5 Wyjazdy do stanu nagłego zagrożenia zdrowotnego							6 Zgony przed podjęciem lub w trakcie wykonywania medycznych czynności ratunkowych								
			Obywatele RP		4c		w tym:			5 Wyjazdy niezwiązane ze stanem nagłego zagrożenia zdrowotnego			6 Zgony przed podjęciem lub w trakcie wykonywania medycznych czynności ratunkowych					
			4a 0-18 lat	4b > 18 lat	Cudzoziemcy - liczba	Cudzoziemcy (kraj pochodzenia)	Pacjenci urazowi - obywatele RP		4f Pacjenci urazowi - cudzoziemcy (kraj pochodzenia)	Obywatele RP		5c		Obywatele RP		6c Cudzoziemcy - liczba		6c Cudzoziemcy (kraj pochodzenia)
							4d 0-18 lat	4e > 18 lat		5a 0-18 lat	5b > 18 lat	Wyjazdy nie związane ze stanem nagłego zagrożenia zdrowotnego - cudzoziemcy - liczba		6a 0-18 lat	6b > 18 lat			
Wyjazdy nie związane ze stanem nagłego zagrożenia zdrowotnego - obywatele RP		Wyjazdy nie związane ze stanem nagłego zagrożenia zdrowotnego - cudzoziemcy (kraj pochodzenia)					Cudzoziemcy (kraj pochodzenia)											
		1 P Trzebiel	91	788	0		34	120	0	0	0	0		0	5	0	620	
14	Wschowski	1 SWschowa	117	1259	3	Litwa,Wielka Brytania,Niemcy	50	342	2	91	862	0		0	103	4	897	
		1 P Sława	76	662	2	Belgia	25	228	0	29	383	1	Holandia	0	21	0	524	
	<b>Województwo lubuskie</b>	<b>23 S 28 P</b>	<b>4965</b>	<b>60480</b>	<b>202</b>		<b>1 748</b>	<b>11 153</b>		<b>1 014</b>	<b>11 551</b>	<b>47</b>		<b>14</b>	<b>2 116</b>	<b>11</b>	<b>46 516</b>	

## Wyjazdy zespołów ratownictwa medycznego – czasy dotarcia.

TABELA 2 - Wyjazdy zespołów ratownictwa medycznego w roku 2011					
Lp.	Kryterium gęstości zaludnienia	Wyjazdy zespołów ratownictwa medycznego licząc od chwili przyjęcia zgłoszenia przez dyspozytora medycznego do przybycia zespołu ratownictwa medycznego na miejsce zdarzenia		Średni czas interwencji zespołu ratownictwa medycznego od przyjęcia zgłoszenia o zdarzeniu do przekazania pacjenta do szpitala	Maksymalny czas interwencji zespołu ratownictwa medycznego od przyjęcia zgłoszenia o zdarzeniu do przekazania pacjenta do szpitala
1	2	3	4	5	6
		Mediana czasu dotarcia zespołów na miejsce zdarzenia	Maksymalny czas dotarcia zespołów na miejsce zdarzenia		
<b>1.</b>	<b>Rejon operacyjny</b>	<b>KOSTRZYŃSKI</b>			
S Kostrzyn n/o	Miasta powyżej 10 tys. mieszkańców	6,48		45	120
	Poza miastem powyżej 10 tys. mieszkańców	18,75	114		
P Witnica	Miasta powyżej 10 tys. mieszkańców	5,23		45	120
	Poza miastem powyżej 10 tys. mieszkańców	14,19	128		
<b>2.</b>	<b>Rejon operacyjny</b>	<b>GORZOWSKI</b>			
S 1 Gorzów Wlkp.	Miasta powyżej 10 tys. mieszkańców	5,09	50	42	149
	Poza miastem powyżej 10 tys. mieszkańców	10,52	43	54	126
S 2 Gorzów Wlkp.	Miasta powyżej 10 tys. mieszkańców	5,44	33	43	117
	Poza miastem powyżej 10 tys. mieszkańców	11,70	35	57	109

TABELA 2 - Wyjazdy zespołów ratownictwa medycznego w roku 2011					
Lp.	Kryterium gęstości zaludnienia	Wyjazdy zespołów ratownictwa medycznego licząc od chwili przyjęcia zgłoszenia przez dyspozytora medycznego do przybycia zespołu ratownictwa medycznego na miejsce zdarzenia		Średni czas interwencji zespołu ratownictwa medycznego od przyjęcia zgłoszenia o zdarzeniu do przekazania pacjenta do szpitala	Maksymalny czas interwencji zespołu ratownictwa medycznego od przyjęcia zgłoszenia o zdarzeniu do przekazania pacjenta do szpitala
1	2	3	4	5	6
		Mediana czasu dotarcia zespołów na miejsce zdarzenia	Maksymalny czas dotarcia zespołów na miejsce zdarzenia		
S 3 Gorzów Wlkp.	Miasta powyżej 10 tys. mieszkańców	7,07	34	45	101
	Poza miastem powyżej 10 tys. mieszkańców	15,82	106	61	151
S 4 Gorzów Wlkp.	Miasta powyżej 10 tys. mieszkańców	6,36	40	43	126
	Poza miastem powyżej 10 tys. mieszkańców	15,20	48	63	160
P 1 Gorzów Wlkp.	Miasta powyżej 10 tys. mieszkańców	7,12	126	39	165
	Poza miastem powyżej 10 tys. mieszkańców	15,18	71	59	146
P 2 Gorzów Wlkp.	Miasta powyżej 10 tys. mieszkańców	6,25	110	44	134
	Poza miastem powyżej 10 tys. mieszkańców	13,23	98	62	125
<b>3.</b>	<b>Rejon operacyjny</b>	<b>KROŚNIENSKI</b>			
S Krosno Odrzańskie	Miasta powyżej 10 tys. mieszkańców	6,23	64	60	276
	Poza miastem powyżej 10 tys. mieszkańców	16,50	128		

TABELA 2 - Wyjazdy zespołów ratownictwa medycznego w roku 2011					
Lp.	Kryterium gęstości zaludnienia	Wyjazdy zespołów ratownictwa medycznego licząc od chwili przyjęcia zgłoszenia przez dyspozytora medycznego do przybycia zespołu ratownictwa medycznego na miejsce zdarzenia		Średni czas interwencji zespołu ratownictwa medycznego od przyjęcia zgłoszenia o zdarzeniu do przekazania pacjenta do szpitala	Maksymalny czas interwencji zespołu ratownictwa medycznego od przyjęcia zgłoszenia o zdarzeniu do przekazania pacjenta do szpitala
1	2	3	4	5	6
		Mediana czasu dotarcia zespołów na miejsce zdarzenia	Maksymalny czas dotarcia zespołów na miejsce zdarzenia		
P Krosno Odrzańskie	Miasta powyżej 10 tys. mieszkańców	6,00	45	62	231
	Poza miastem powyżej 10 tys. mieszkańców	17,50	146		
S Gubin	Miasta powyżej 10 tys. mieszkańców	6,00	33	63	172
	Poza miastem powyżej 10 tys. mieszkańców	13,00	102		
P Gubin	Miasta powyżej 10 tys. mieszkańców	6,00	60	54	209
	Poza miastem powyżej 10 tys. mieszkańców	15,00	177		
<b>4.</b>	<b>Rejon operacyjny</b>	<b>MIĘDZYRZECKI</b>			
S1 Międzyrzecz	Miasta powyżej 10 tys. mieszkańców	5,25	27	29	60
	Poza miastem powyżej 10 tys. mieszkańców	7,00	58		
P1 Międzyrzecz	Miasta powyżej 10 tys. mieszkańców	5,00	23	28	56
	Poza miastem powyżej 10 tys. mieszkańców	7,10	58		



TABELA 2 - Wyjazdy zespołów ratownictwa medycznego w roku 2011					
Lp.	Kryterium gęstości zaludnienia	Wyjazdy zespołów ratownictwa medycznego licząc od chwili przyjęcia zgłoszenia przez dyspozytora medycznego do przybycia zespołu ratownictwa medycznego na miejsce zdarzenia		Średni czas interwencji zespołu ratownictwa medycznego od przyjęcia zgłoszenia o zdarzeniu do przekazania pacjenta do szpitala	Maksymalny czas interwencji zespołu ratownictwa medycznego od przyjęcia zgłoszenia o zdarzeniu do przekazania pacjenta do szpitala
1	2	3	4	5	6
		Mediana czasu dotarcia zespołów na miejsce zdarzenia	Maksymalny czas dotarcia zespołów na miejsce zdarzenia		
P2 Trzciel	Miasta powyżej 10 tys. mieszkańców			36	60
	Poza miastem powyżej 10 tys. mieszkańców	12,00	48		
2 P Skwierzyna	Miasta powyżej 10 tys. mieszkańców	5,00	14	28	90
	Poza miastem powyżej 10 tys. mieszkańców	11,10	37		
<b>5.</b>	<b>Rejon operacyjny</b>	<b>NOWOSOLSKI</b>			
S1, S2 Nowa Sól	Miasta powyżej 10 tys. mieszkańców	9,00	15	14	120
	Poza miastem powyżej 10 tys. mieszkańców	15,50	42		
P Koźuchów	Miasta powyżej 10 tys. mieszkańców	7,65	10	16	55
	Poza miastem powyżej 10 tys. mieszkańców	16,00	23		
<b>6.</b>	<b>Rejon operacyjny</b>	<b>SŁUBICKI</b>			
S Słubice	Miasta powyżej 10 tys. mieszkańców	4,00	9	40	105
	Poza miastem powyżej 10 tys. mieszkańców	9,50	26		

TABELA 2 - Wyjazdy zespołów ratownictwa medycznego w roku 2011					
Lp.	Kryterium gęstości zaludnienia	Wyjazdy zespołów ratownictwa medycznego licząc od chwili przyjęcia zgłoszenia przez dyspozytora medycznego do przybycia zespołu ratownictwa medycznego na miejsce zdarzenia		Średni czas interwencji zespołu ratownictwa medycznego od przyjęcia zgłoszenia o zdarzeniu do przekazania pacjenta do szpitala	Maksymalny czas interwencji zespołu ratownictwa medycznego od przyjęcia zgłoszenia o zdarzeniu do przekazania pacjenta do szpitala
1	2	3	4	5	6
		Mediana czasu dotarcia zespołów na miejsce zdarzenia	Maksymalny czas dotarcia zespołów na miejsce zdarzenia		
P Słubice	Miasta powyżej 10 tys. mieszkańców	4,00	10	39	75
	Poza miastem powyżej 10 tys. mieszkańców	8,50	24		
p Cybinka	Poza miastem powyżej 10 tys. mieszkańców	7,50	31	58	100
P Rzepin	Poza miastem powyżej 10 tys. mieszkańców	6,50	24	51	105
<b>7.</b>	<b>Rejon operacyjny</b>	<b>SULĘCIŃSKI</b>			
S Sulęcín	Miasta powyżej 10 tys. mieszkańców	3,86	40	45	274
	Poza miastem powyżej 10 tys. mieszkańców	12,78	62		
P Sulęcín	Miasta powyżej 10 tys. mieszkańców	4,63	28	48	209
	Poza miastem powyżej 10 tys. mieszkańców	14,25	72		
<b>8.</b>	<b>Rejon operacyjny</b>	<b>STRZELECKO - DREZDENECKI</b>			
S Drezdenko	Miasta powyżej 10 tys. mieszkańców	7,45	77	37	140

TABELA 2 - Wyjazdy zespołów ratownictwa medycznego w roku 2011					
Lp.	Kryterium gęstości zaludnienia	Wyjazdy zespołów ratownictwa medycznego licząc od chwili przyjęcia zgłoszenia przez dyspozytora medycznego do przybycia zespołu ratownictwa medycznego na miejsce zdarzenia		Średni czas interwencji zespołu ratownictwa medycznego od przyjęcia zgłoszenia o zdarzeniu do przekazania pacjenta do szpitala	Maksymalny czas interwencji zespołu ratownictwa medycznego od przyjęcia zgłoszenia o zdarzeniu do przekazania pacjenta do szpitala
1	2	3	4	5	6
		Mediana czasu dotarcia zespołów na miejsce zdarzenia	Maksymalny czas dotarcia zespołów na miejsce zdarzenia		
	Poza miastem powyżej 10 tys. mieszkańców	16,05	43		
P Strzelce Kraj.	Miasta powyżej 10 tys. mieszkańców	5,50	50	50	190
	Poza miastem powyżej 10 tys. mieszkańców	13,00	128		
P Drezdenko	Miasta powyżej 10 tys. mieszkańców	6,07	120	50	166
	Poza miastem powyżej 10 tys. mieszkańców	17,97	120		
P Dobiegiew	Miasta powyżej 10 tys. mieszkańców			64	161
	Poza miastem powyżej 10 tys. mieszkańców	10,06	75		
<b>9.</b>	<b>Rejon operacyjny</b>	<b>ŚWIEBODZIŃSKI</b>			
S Świebodzin	Miasta powyżej 10 tys. mieszkańców	4,10	8	21	100
	Poza miastem powyżej 10 tys. mieszkańców	5,50	30		
p Świebodzin	Miasta powyżej 10 tys. mieszkańców	4,35		33	100

TABELA 2 - Wyjazdy zespołów ratownictwa medycznego w roku 2011					
Lp.	Kryterium gęstości zaludnienia	Wyjazdy zespołów ratownictwa medycznego licząc od chwili przyjęcia zgłoszenia przez dyspozytora medycznego do przybycia zespołu ratownictwa medycznego na miejsce zdarzenia		Średni czas interwencji zespołu ratownictwa medycznego od przyjęcia zgłoszenia o zdarzeniu do przekazania pacjenta do szpitala	Maksymalny czas interwencji zespołu ratownictwa medycznego od przyjęcia zgłoszenia o zdarzeniu do przekazania pacjenta do szpitala
1	2	3	4	5	6
		Mediana czasu dotarcia zespołów na miejsce zdarzenia	Maksymalny czas dotarcia zespołów na miejsce zdarzenia		
	Poza miastem powyżej 10 tys. mieszkańców	6,45	30		
P Zbąszynek	Miasta powyżej 10 tys. mieszkańców			46	110
	Poza miastem powyżej 10 tys. mieszkańców	4,10	11		
<b>10.</b>	<b>Rejon operacyjny</b>	<b>SULECHOWSKI</b>			
S Sulechów	Miasta powyżej 10 tys. mieszkańców	4,00	52	55	143
	Poza miastem powyżej 10 tys. mieszkańców	13,65	80		
P Sulechów	Miasta powyżej 10 tys. mieszkańców	4,00	115	73	196
	Poza miastem powyżej 10 tys. mieszkańców	17,00	110		
<b>11.</b>	<b>Rejon operacyjny</b>	<b>ZIELONOGÓRSKI</b>			
P Zielona Góra	Miasta powyżej 10 tys. mieszkańców	8,00	90	33	120
	Poza miastem powyżej 10 tys. mieszkańców	19,50	80	58	180

TABELA 2 - Wyjazdy zespołów ratownictwa medycznego w roku 2011					
Lp.	Kryterium gęstości zaludnienia	Wyjazdy zespołów ratownictwa medycznego licząc od chwili przyjęcia zgłoszenia przez dyspozytora medycznego do przybycia zespołu ratownictwa medycznego na miejsce zdarzenia		Średni czas interwencji zespołu ratownictwa medycznego od przyjęcia zgłoszenia o zdarzeniu do przekazania pacjenta do szpitala	Maksymalny czas interwencji zespołu ratownictwa medycznego od przyjęcia zgłoszenia o zdarzeniu do przekazania pacjenta do szpitala
1	2	3	4	5	6
		Mediana czasu dotarcia zespołów na miejsce zdarzenia	Maksymalny czas dotarcia zespołów na miejsce zdarzenia		
S1 Zielona Góra	Miasta powyżej 10 tys. mieszkańców	7,00	56	32	104
	Poza miastem powyżej 10 tys. mieszkańców	16,00	59	50	118
S2 Zielona Góra	Miasta powyżej 10 tys. mieszkańców	9,00	95	37	120
	Poza miastem powyżej 10 tys. mieszkańców	19,50	150	59	170
S3 Zielona Góra	Miasta powyżej 10 tys. mieszkańców	9,00	70	33	98
	Poza miastem powyżej 10 tys. mieszkańców	19,50	65	55	120
S4 Zielona Góra	Miasta powyżej 10 tys. mieszkańców	9,50	80	39	110
	Poza miastem powyżej 10 tys. mieszkańców	21,50	110	62	178
<b>12.</b>	<b>Rejon operacyjny</b>	<b>ŻAGAŃSKI</b>			
S Żagań	Miasta powyżej 10 tys. mieszkańców	4,50	17	46	92
	Poza miastem powyżej 10 tys. mieszkańców	16,00	46		

TABELA 2 - Wyjazdy zespołów ratownictwa medycznego w roku 2011					
Lp.	Kryterium gęstości zaludnienia	Wyjazdy zespołów ratownictwa medycznego licząc od chwili przyjęcia zgłoszenia przez dyspozytora medycznego do przybycia zespołu ratownictwa medycznego na miejsce zdarzenia		Średni czas interwencji zespołu ratownictwa medycznego od przyjęcia zgłoszenia o zdarzeniu do przekazania pacjenta do szpitala	Maksymalny czas interwencji zespołu ratownictwa medycznego od przyjęcia zgłoszenia o zdarzeniu do przekazania pacjenta do szpitala
1	2	3	4	5	6
		Mediana czasu dotarcia zespołów na miejsce zdarzenia	Maksymalny czas dotarcia zespołów na miejsce zdarzenia		
P Żagań	Miasta powyżej 10 tys. mieszkańców	7,00	79	50	116
	Poza miastem powyżej 10 tys. mieszkańców	19,50	98		
2 P Szprotawa	Miasta powyżej 10 tys. mieszkańców	5,00	27,00	64	205
	Poza miastem powyżej 10 tys. mieszkańców	11,00	48,00		
<b>13.</b>	<b>Rejon operacyjny</b>	<b>ŻARSKI</b>			
S Żary	Miasta powyżej 10 tys. mieszkańców	6,00	30	47	181
	Poza miastem powyżej 10 tys. mieszkańców	10,50	41		
P Żary	Miasta powyżej 10 tys. mieszkańców	6,00	54	47	189
	Poza miastem powyżej 10 tys. mieszkańców	12,00	52		
S Lubsko	Miasta powyżej 10 tys. mieszkańców	5,00	30	65	179



TABELA 2 - Wyjazdy zespołów ratownictwa medycznego w roku 2011					
Lp.	Kryterium gęstości zaludnienia	Wyjazdy zespołów ratownictwa medycznego licząc od chwili przyjęcia zgłoszenia przez dyspozytora medycznego do przybycia zespołu ratownictwa medycznego na miejsce zdarzenia		Średni czas interwencji zespołu ratownictwa medycznego od przyjęcia zgłoszenia o zdarzeniu do przekazania pacjenta do szpitala	Maksymalny czas interwencji zespołu ratownictwa medycznego od przyjęcia zgłoszenia o zdarzeniu do przekazania pacjenta do szpitala
1	2	3	4	5	6
		Mediana czasu dotarcia zespołów na miejsce zdarzenia	Maksymalny czas dotarcia zespołów na miejsce zdarzenia		
	Poza miastem powyżej 10 tys. mieszkańców	10,00	45		
P Lubsko	Miasta powyżej 10 tys. mieszkańców	6,00	27	596	392
	Poza miastem powyżej 10 tys. mieszkańców	11,50	41		
P Trzebień	Miasta powyżej 10 tys. mieszkańców	0,00	0	75	236
	Poza miastem powyżej 10 tys. mieszkańców	9,00	36		
<b>14.</b>	<b>Rejon operacyjny</b>	<b>WSCHOWSKI</b>			
S Wschowa	Miasta powyżej 10 tys. mieszkańców	4,00	183	32	185
	Poza miastem powyżej 10 tys. mieszkańców	10,50	151		
P Sława	Miasta powyżej 10 tys. mieszkańców	4,00	87	62	246
	Poza miastem powyżej 10 tys. mieszkańców	9,50	187		

TABELA 2 - Wyjazdy zespołów ratownictwa medycznego w roku 2011					
Lp.	Kryterium gęstości zaludnienia	Wyjazdy zespołów ratownictwa medycznego licząc od chwili przyjęcia zgłoszenia przez dyspozytora medycznego do przybycia zespołu ratownictwa medycznego na miejsce zdarzenia		Średni czas interwencji zespołu ratownictwa medycznego od przyjęcia zgłoszenia o zdarzeniu do przekazania pacjenta do szpitala	Maksymalny czas interwencji zespołu ratownictwa medycznego od przyjęcia zgłoszenia o zdarzeniu do przekazania pacjenta do szpitala
1	2	3	4	5	6
		Mediana czasu dotarcia zespołów na miejsce zdarzenia	Maksymalny czas dotarcia zespołów na miejsce zdarzenia		
	<b>Województwo</b>	<b>LUBUSKIE</b>			
	Miasta powyżej 10 tys. mieszkańców	6'	29'	57'	103'
	Poza miastem powyżej 10 tys. mieszkańców	13'	41'		

**Liczba wylotów lotniczych zespołów ratownictwa medycznego na obszarze województwa.**

TABELA 3 - Wyloty lotniczych zespołów ratownictwa medycznego w roku 2011																	
1	2	3	4	5	Wyloty lotniczych zespołów ratownictwa medycznego											9	
					6						7	8					
					Wyloty do stanu nagłego zagrożenia zdrowotnego							Wyloty niezwiązane ze stanem nagłego zagrożenia zdrowotnego	Zgony przed podjęciem lub w trakcie wykonywania medycznych czynności ratunkowych				
					Stan nagłego zagrożenia zdrowotnego - obywatele RP		6c	w tym:		6f			obywatele RP		7c		obywatele RP
6a	6b	Stan nagłego zagrożenia zdrowotnego - cudzoziemcy (kraj pochodzenia)	Liczba pacjentów urazowych - obywatele RP		Liczba pacjentów urazowych - cudzoziemcy (kraj pochodzenia)	7a	7b	Wyloty niezwiązane ze stanem nagłego zagrożenia zdrowotnego - cudzoziemcy (kraj pochodzenia)	8a	8b	Zgony przed podjęciem lub w trakcie wykonywania medycznych czynności ratunkowych - cudzoziemcy (kraj pochodzenia)						
0-18 lat	> 18 lat		0-18 lat	> 18 lat		0-18 lat	> 18 lat		0-18 lat	> 18 lat							
1.	Lubuskie	Lotnicze Pogotowie Ratunkowe filia w Zielonej Górze 66-015 Przylep Lotnisko Przylep	1	393	47	261	0	40	105	0	0	0	0	0	10	0	275

**Wyloty lotniczego zespołu ratownictwa medycznego – czas interwencji.**

<b>TABELA 4 - Wyloty lotniczych zespołów ratownictwa medycznego w roku</b>				
Lp.	Promień działania	Liczba wylotów lotniczych zespołów ratownictwa medycznego	Średni czas interwencji lotniczego zespołu ratownictwa medycznego od przyjęcia zgłoszenia o zdarzeniu do przekazania pacjenta do szpitala	Maksymalny czas interwencji lotniczego zespołu ratownictwa medycznego od przyjęcia zgłoszenia o zdarzeniu do przekazania pacjenta do szpitala
1	2	3	4	5
	Promień działania ≤ 80 km	266	1 h 2'	10 h 39'
	Promień działania > 80 km	9	1 h 21'	1 h 45'

Uwagi:

Promień działania ≤ 80 km - czas gotowości do startu 4 min.

Promień działania > 80 km - czas gotowości do startu 15 min.

## **5. Hospitalizacja osób w stanach nagłego zagrożenia zdrowotnego.**

Jednostki systemu Państwowe Ratownictwo Medyczne udzielają medycznych czynności ratunkowych w celu ratowania osoby w stanie nagłego zagrożenia zdrowotnego.

**Stan nagłego zagrożenia zdrowotnego**, zgodnie z definicją ustawową, to stan polegający na nagłym lub przewidywanym w krótkim czasie pojawieniu się objawów pogarszania zdrowia, którego bezpośrednim następstwem może być poważne uszkodzenie funkcji organizmu lub uszkodzenie ciała lub utrata życia, wymagający podjęcia natychmiastowych medycznych czynności ratunkowych i leczenia.

**Zespół ratownictwa medycznego transportuje osobę w stanie nagłego zagrożenia zdrowotnego do najbliższego, pod względem czasu dotarcia, szpitalnego oddziału ratunkowego lub do szpitala wskazanego przez dyspozytora medycznego lub lekarza koordynatora ratownictwa medycznego.** W przypadku gdy u osoby w stanie nagłego zagrożenia zdrowotnego zostanie stwierdzony stan, który wymaga transportu z miejsca zdarzenia bezpośrednio do szpitala, w którym znajduje się centrum urazowe albo do jednostki organizacyjnej szpitala wyspecjalizowanej w zakresie udzielania świadczeń zdrowotnych niezbędnych dla ratownictwa medycznego lub, gdy tak zadecyduje lekarz systemu obecny na miejscu zdarzenia, osobę taką transportuje się bezpośrednio do wskazanego szpitala, w którym znajduje się centrum urazowe albo wskazanej jednostki organizacyjnej szpitala wyspecjalizowanej w zakresie udzielania świadczeń zdrowotnych niezbędnych dla ratownictwa medycznego. W przypadku transportu poza rejon operacyjny transport koordynuje lekarz koordynator ratownictwa medycznego.

**Szpital udzielający świadczeń opieki zdrowotnej w ramach środków publicznych, zobowiązany jest do przyjęcia osoby w stanie nagłego zagrożenia zdrowotnego.** Odmowa skutkuje zastosowaniem kary umownej określonej w umowie o udzielanie świadczeń opieki zdrowotnej lub niezwłocznym rozwiązaniem tej umowy.

**Liczba przyjęć pacjentów w szpitalnym oddziale ratunkowym.**

TABELA 5 - Liczba przyjęć pacjentów w szpitalnym oddziale ratunkowym w roku 2011																	
1 Lp.	2 Powiat	3 Dysponent jednostki (nazwa i adres)	4 Szpitalny oddział ratunkowy														
			Stan nagłego zagrożenia zdrowotnego							5 Inne				6 Liczba zgonów w szpitalnym oddziale ratunkowym			
			Obywatele RP		4c		w tym:			Obywatele RP		5c		Zgony przed podjęciem lub w trakcie udzielania świadczeń opieki zdrowotnej - obywatele RP		6c	
					Cudzoziemcy - liczba	Cudzoziemcy (kraj pochodzenia)	Liczba pacjentów urazowych - obywatele RP		4f Liczba pacjentów urazowych - cudzoziemcy (kraj pochodzenia)			cudzoziemcy - liczba	cudzoziemcy (kraj pochodzenia)	6a	6b	Zgony przed podjęciem lub w trakcie udzielania świadczeń opieki zdrowotnej - cudzoziemcy - liczba	Zgony przed podjęciem lub w trakcie udzielania świadczeń opieki zdrowotnej - cudzoziemcy (kraj pochodzenia)
			4a	4b			4d	4e		5a	5b			6a	6b		
0-18 lat	> 18 lat			0-18 lat	> 18 lat		0-18 lat	> 18 lat			0-18 lat	> 18 lat					
1.	m. Gorzów Wielkopolski	Samodzielny Publiczny Szpital Wojewódzki w Gorzowie Wlkp. ul. Walczaka 42 66-400 Gorzów Wlkp.	99	4 627	82	Niemcy-34 Słowacja-1 Szwecja-3 Włochy-5 Irlandia-5 W.Brytania-18 Francja-1 Norwegia-5 Hiszpania-1 Belgia-1 Holandia-8	55	1 112	8 (Niemcy-5, Irlandia-1 W.Brytania-1 Holandia-1)	454	15 037	85		0	43	0	

TABELA 5 - Liczba przyjęć pacjentów w szpitalnym oddziale ratunkowym w roku 2011

Szpitalny oddział ratunkowy																		
1	2	3	4						5				6					
Lp.	Powiat	Dysponent jednostki (nazwa i adres)	Stan nagłego zagrożenia zdrowotnego						Inne				Liczba zgonów w szpitalnym oddziale ratunkowym					
			Obywatele RP		4c		w tym:											
			4a		4b		Cudzoziemcy - liczba Cudzoziemcy (kraj pochodzenia)	Liczba pacjentów urazowych - obywatele RP		4f Liczba pacjentów urazowych - cudzoziemcy (kraj pochodzenia)	Obywatele RP		5c		Zgony przed podjęciem lub w trakcie udzielania świadczeń opieki zdrowotnej - obywatele RP		6c	
			0-18 lat	> 18 lat	0-18 lat	> 18 lat		4d	4e		5a	5b	cudzoziemcy - liczba	cudzoziemcy (kraj pochodzenia)	6a	6b	Zgony przed podjęciem lub w trakcie udzielania świadczeń opieki zdrowotnej - cudzoziemcy - liczba	Zgony przed podjęciem lub w trakcie udzielania świadczeń opieki zdrowotnej - cudzoziemcy (kraj pochodzenia)
2.	Międzyrzecki	Samodzielny Publiczny Zakład Opieki Zdrowotnej w Międzyrzeczu ul. Konsytucji 3 Maja 35 66-300 Międzyrzecz	367	2 878	21	Belgia, Niemcy, Anglia, Grecja, Ukraina, Holandia, Norwegia, Estonia	468	1 524		198	2 375	15	Francja, Węgry, Austria, W.Brytania, Rosja, Niemcy, Ukraina, Bułgaria, Holandia	0	10	0		

TABELA 5 - Liczba przyjęć pacjentów w szpitalnym oddziale ratunkowym w roku 2011

TABELA 5 - Liczba przyjęć pacjentów w szpitalnym oddziale ratunkowym w roku 2011																
1 Lp.	2 Powiat	3 Dysponent jednostki (nazwa i adres)	Szpitalny oddział ratunkowy													
			4 Stan nagłego zagrożenia zdrowotnego						5 Inne				6 Liczba zgonów w szpitalnym oddziale ratunkowym			
			Obywatele RP		4c Cudzoziemcy - liczba Cudzoziemcy (kraj pochodzenia)		w tym:		Obywatele RP		5c cudzoziemcy - liczba cudzoziemcy (kraj pochodzenia)		Zgony przed podjęciem lub w trakcie udzielania świadczeń opieki zdrowotnej - obywatele RP		6c Zgony przed podjęciem lub w trakcie udzielania świadczeń opieki zdrowotnej - cudzoziemcy - liczba	
							4f Liczba pacjentów urazowych - cudzoziemcy (kraj pochodzenia)									
4a	4b	4d	4e	5a	5b	6a	6b									
0-18 lat	> 18 lat	0-18 lat	> 18 lat	0-18 lat	> 18 lat	0-18 lat	> 18 lat	0-18 lat	> 18 lat	0-18 lat	> 18 lat	0-18 lat	> 18 lat			
3.	Nowosolski	Wielospecjalistyczny Szpital Samodzielny Publiczny Zakład Opieki Zdrowotnej ul. Chałubińskiego 7 67-100 Nowa Sól	32	4 332	9	Niemcy, Anglia, Rumunia,, Włochy	2 181	6 230	34 - Holandia, Niemcy, Włochy, Norwegia, Anglia, Austria, Belgia, Węgry, Czechy	16	123	0	0	32	0	



TABELA 5 - Liczba przyjęć pacjentów w szpitalnym oddziale ratunkowym w roku 2011

Szpitalny oddział ratunkowy																				
1	2	3	4						5				6							
Lp.	Powiat	Dysponent jednostki (nazwa i adres)	Stan nagłego zagrożenia zdrowotnego						Inne				Liczba zgonów w szpitalnym oddziale ratunkowym							
			Obywatele RP		4c		w tym:													
			4a		4b		Cudzoziemcy - liczba Cudzoziemcy (kraj pochodzenia)		Liczba pacjentów urazowych - obywatele RP		4f		Obywatele RP		5c		Zgony przed podjęciem lub w trakcie udzielania świadczeń opieki zdrowotnej - obywatele RP		6c	
									0-18 lat	> 18 lat	0-18 lat	> 18 lat	Liczba pacjentów urazowych - cudzoziemcy (kraj pochodzenia)	0-18 lat	> 18 lat	0-18 lat	> 18 lat	cudzoziemcy - liczba	cudzoziemcy (kraj pochodzenia)	6a
4.	Słubicki	Samodzielny Publiczny Zakład Opieki Zdrowotnej w Słubicach ul. Nadodrzańska 6 69-100 Słubice	1 996	4 896	16	Niemcy	698	1 618			926	1 148	106	1-Belgia 4-Czechy 5-Holandia 1-Litwa 2-Łotwa 1-Irlandia 13-Wielka Brytania 67-Niemcy 1-Norwegia 8-Bułgaria 1-Hiszpania 2-Włochy	0	5	0			

TABELA 5 - Liczba przyjęć pacjentów w szpitalnym oddziale ratunkowym w roku 2011

Szpitalny oddział ratunkowy																		
1	2	3	4						5				6					
Lp.	Powiat	Dysponent jednostki (nazwa i adres)	Stan nagłego zagrożenia zdrowotnego						Inne				Liczba zgonów w szpitalnym oddziale ratunkowym					
			Obywatele RP		4c		w tym:										Obywatele RP	
					Cudzoziemcy - liczba Cudzoziemcy (kraj pochodzenia)	Liczba pacjentów urazowych - obywatele RP		4f Liczba pacjentów urazowych - cudzoziemcy (kraj pochodzenia)					6a		6b		Zgony przed podjęciem lub w trakcie udzielania świadczeń opieki zdrowotnej - cudzoziemcy - liczba	Zgony przed podjęciem lub w trakcie udzielania świadczeń opieki zdrowotnej - cudzoziemcy (kraj pochodzenia)
			4a	4b		4d	4e		5a	5b	0-18 lat	> 18 lat	0-18 lat	> 18 lat				
			0-18 lat	> 18 lat		0-18 lat	> 18 lat											
5.	Sulęciński	Samodzielny Publiczny Zakład Opieki Zdrowotnej w Sulęcinie ul. Witosa 7 69-200 Sulęcín	4 416	3 087	23	DE, BY, LT, UA	961	698	11	51	335	7	BG, DE, BY, EE,, HR	0	19	0		

TABELA 5 - Liczba przyjęć pacjentów w szpitalnym oddziale ratunkowym w roku 2011

TABELA 5 - Liczba przyjęć pacjentów w szpitalnym oddziale ratunkowym w roku 2011																
1 Lp.	2 Powiat	3 Dysponent jednostki (nazwa i adres)	Szpitalny oddział ratunkowy													
			4 Stan nagłego zagrożenia zdrowotnego						5 Inne				6 Liczba zgonów w szpitalnym oddziale ratunkowym			
			Obywatele RP		4c Cudzoziemcy - liczba Cudzoziemcy (kraj pochodzenia)		w tym:		Obywatele RP		5c cudzoziemcy - liczba cudzoziemcy (kraj pochodzenia)		Zgony przed podjęciem lub w trakcie udzielania świadczeń opieki zdrowotnej - obywatele RP		6c Zgony przed podjęciem lub w trakcie udzielania świadczeń opieki zdrowotnej - cudzoziemcy - liczba	
							Liczba pacjentów urazowych - obywatele RP									
4a	4b	4d	4e	5a	5b	6a	6b									
0-18 lat	> 18 lat	0-18 lat	> 18 lat	0-18 lat	> 18 lat	0-18 lat	> 18 lat	0-18 lat	> 18 lat							
6.	Świebodziński	Niepubliczny Zakład Opieki Zdrowotnej Nowy Szpital w Świebodzińcu ul. Młyńska 6 66-200 Świebodzin	42	226	10	3-Holandia, 6-Niemcy, 1-Szwajcaria	373	981	47 (1-Łotwa, 4-Białoruś, 5-Litwa, 19-Niemcy, 2-Rumunia, 2-Ukraina, 3-Holandia, 4-Rosja, 1-Irlandia, 1-Dania, 1-Chorwacja, 1-Włochy, 1-Francja, 1-Bułgaria, 1-Anglia)	588	2 601	0	0	10	0	

TABELA 5 - Liczba przyjęć pacjentów w szpitalnym oddziale ratunkowym w roku 2011

Szpitalny oddział ratunkowy																				
1	2	3	4						5				6							
Lp.	Powiat	Dysponent jednostki (nazwa i adres)	Stan nagłego zagrożenia zdrowotnego						Inne				Liczba zgonów w szpitalnym oddziale ratunkowym							
			Obywatele RP		4c		w tym:													
			4a		4b		Cudzoziemcy - liczba Cudzoziemcy (kraj pochodzenia)		Liczba pacjentów urazowych - obywatele RP		4f		Obywatele RP		5c		Zgony przed podjęciem lub w trakcie udzielania świadczeń opieki zdrowotnej - obywatele RP		6c	
									0-18 lat	> 18 lat	4d	4e			Liczba pacjentów urazowych - cudzoziemcy (kraj pochodzenia)	4f			0-18 lat	> 18 lat
5a	5b	5c	5d	6a	6b	6c	6d													
7.	M.Zielona Góra	Szpital Wojewódzki Samodzielny Publiczny Zakład Opieki Zdrowotnej im. Karola Marcinkowskiego w Zielonej Górze ul. Zyty 26 65-046 Zielona Góra	1 006	10 790	0		74	217			0	0	0		0	0	0			
8.	Żarski	105 Szpital Wojskowy z Przychodnią SPZOZ w Żarach ul. Domańskiego 2 68-200 Żary	647	7 576	57	NL, CZ., DE, NO, UA, GB, IE,FR, ES, BUŁG.	585	4 017	33		62	3 302	14	NL, CZ., DE, NO, UA, GB,	0	190	1			

## Liczba przyjęć pacjentów w izbie przyjęć

TABELA 6 - Liczba przyjęć pacjentów w izbie przyjęć w roku 2011

TABELA 6 - Liczba przyjęć pacjentów w izbie przyjęć w roku 2011																			
1	2	3	Izba przyjęć szpitala																
			4							5				6					
Lp.	Powiat	Nazwa i adres szpitala	Stan nagłego zagrożenia zdrowotnego							Inne				Liczba zgonów w izbie przyjęć					
			Obywatele RP	4c		w tym:													
				Cudzoziemcy - liczba	Cudzoziemcy (kraj pochodzenia)	Liczba pacjentów urazowych - obywatele RP	4f												
							Obywatele RP	5c		Zgony przed podjęciem lub w trakcie udzielania świadczeń opieki zdrowotnej - obywatele RP	6c								
			4a	4b	Cudzoziemcy - liczba	Cudzoziemcy (kraj pochodzenia)	Liczba pacjentów urazowych - obywatele RP	4d	4e		Liczba pacjentów urazowych - cudzoziemcy (kraj pochodzenia)	5a		5b		Zgony przed podjęciem lub w trakcie udzielania świadczeń opieki zdrowotnej - obywatele RP	6a		6b
0-18 lat	> 18 lat	0-18 lat	> 18 lat	0-18 lat						> 18 lat		0-18 lat	> 18 lat	cudzoziemcy - liczba	cudzoziemcy (kraj pochodzenia)		0-18 lat	> 18 lat	Zgony przed podjęciem lub w trakcie udzielania świadczeń opieki zdrowotnej - cudzoziemcy - liczba
1.	Gorzowski	Niepubliczny Zakład Opieki Zdrowotnej Nowy Szpital w Kostrzynie n/Odrą ul. Narutowicza 6 66-470 Kostrzyn n/Odrą	1355	3005	14	Niemcy, Bułgaria, Turcja	526	1753	10	143	707	1		0	3	0			
2.	Krośnieński	Niepubliczny Zakład Opieki Zdrowotnej Nowy Szpital Powiatu Krośnieńskiego ul. Piastów 3 66-600 Krosno Odrzańskie	11	19	0		11	19		27	884	1		0	0	0			

TABELA 6 - Liczba przyjęć pacjentów w izbie przyjęć w roku 2011

TABELA 6 - Liczba przyjęć pacjentów w izbie przyjęć w roku 2011																	
1	2	3	Izba przyjęć szpitala														
Lp.	Powiat	Nazwa i adres szpitala	Stan nagłego zagrożenia zdrowotnego						Inne				Liczba zgonów w izbie przyjęć				
			Obywatele RP		Cudzoziemcy - liczba	Cudzoziemcy (kraj pochodzenia)	w tym:		Obywatele RP		5c		Zgony przed podjęciem lub w trakcie udzielania świadczeń opieki zdrowotnej - obywatele RP		6c		
			4a	4b			Liczba pacjentów urazowych - obywatele RP	4f	5a	5b	cudzoziemcy - liczba	cudzoziemcy (kraj pochodzenia)	6a	6b	Zgony przed podjęciem lub w trakcie udzielania świadczeń opieki zdrowotnej - cudzoziemcy - liczba	Zgony przed podjęciem lub w trakcie udzielania świadczeń opieki zdrowotnej - cudzoziemcy (kraj pochodzenia)	
			0-18 lat	> 18 lat	0-18 lat	> 18 lat	Liczba pacjentów urazowych - cudzoziemcy (kraj pochodzenia)	0-18 lat	> 18 lat	0-18 lat			> 18 lat				
3.		Niepubliczny Zakład Opieki Zdrowotnej Nowy Szpital Powiatu Krośnieńskiego ul. Piastów 3 66-600 Krosno Odrzańskie - Gubin	80	367	0		80	367	0	438	695	0		0	1	0	
4.	Międzyrzecki	Niepubliczny Zakład Opieki Zdrowotnej Szpital im. dr n. med. Radzimira Śmigielskiego ul. Szpitalna 5 66-440 Skwierzyna	678	1618	0		346	762		332	856	9		0	1	0	

TABELA 6 - Liczba przyjęć pacjentów w izbie przyjęć w roku 2011

TABELA 6 - Liczba przyjęć pacjentów w izbie przyjęć w roku 2011																
1	2	3	Izba przyjęć szpitala													
			4							5			6			
Lp.	Powiat	Nazwa i adres szpitala	Stan nagłego zagrożenia zdrowotnego							Inne			Liczba zgonów w izbie przyjęć			
			Obywatele RP	4c		w tym:		Liczba pacjentów urazowych - obywatele RP	4f							Obywatele RP
				4a	4b	Cudzoziemcy - liczba	Cudzoziemcy (kraj pochodzenia)			4d	4e	5a	5b	cudzoziemcy - liczba	cudzoziemcy (kraj pochodzenia)	
			0-18 lat	> 18 lat	0-18 lat			> 18 lat	Liczba pacjentów urazowych - cudzoziemcy (kraj pochodzenia)	0-18 lat	> 18 lat	0-18 lat	> 18 lat			
			4a	4b	4c	4d	4e	4f	5a	5b	5c	5c	6a	6b	6c	6c
5.		Samodzielny Publiczny Szpital dla Nerwowo i Psychicznie Chorych w Międzyrzeczu ul. Poznańska 109 66-300 Międzyrzecz	33	2733	3	Holandia-1 Ukraina-2	0	0	0	0	0	0	0	0	0	0
6.	Sulęciński	Lubuski Szpital Specjalistyczny Pulmonologiczno - Kardiologiczny SP ZOZ ul. Wojska Polskiego 52 66-235 Torzym	0	0	0		0	0	0	6	4559	2		0	0	0

TABELA 6 - Liczba przyjęć pacjentów w izbie przyjęć w roku 2011

TABELA 6 - Liczba przyjęć pacjentów w izbie przyjęć w roku 2011																		
1	2	3	Izba przyjęć szpitala															
			4							5			6					
Lp.	Powiat	Nazwa i adres szpitala	Stan nagłego zagrożenia zdrowotnego							Inne			Liczba zgonów w izbie przyjęć					
			Obywatele RP	4c		w tym:		Liczba pacjentów urazowych - obywatele RP	4f									
				Cudzoziemcy - liczba	Cudzoziemcy (kraj pochodzenia)	Liczba pacjentów urazowych - obywatele RP	Liczba pacjentów urazowych - cudzoziemcy (kraj pochodzenia)			5c								
										4a	4b	Obywatele RP	cudzoziemcy - liczba		Zgony przed podjęciem lub w trakcie udzielania świadczeń opieki zdrowotnej - obywatele RP		6c	
			0-18 lat	> 18 lat	4d	4e	5a	5b	0-18 lat	> 18 lat	0-18 lat	> 18 lat	Zgony przed podjęciem lub w trakcie udzielania świadczeń opieki zdrowotnej - cudzoziemcy - liczba	Zgony przed podjęciem lub w trakcie udzielania świadczeń opieki zdrowotnej - cudzoziemcy (kraj pochodzenia)				
7.	Strzelecko - Drezdenecki	Niepubliczny Zakład Opieki Zdrowotnej Szpital Powiatowy w Drezdenku ul. Piłsudskiego 8 66-530 Drezdenko	4953	7225	25	Niemcy, Dania, Francja, Szwecja, Portugalia, Holandia, W. Brytania	1591	2670	2	49	296	0	0	10	0			
8.	Świebodziński	Lubuski Ośrodek Rehabilitacyjno-Ortopedyczny im. dr Lecha Wierusza SP ZOZ ul. Zamkowa 1 66-200 Świebodzin	0	0	0		0	0	0	278	2288	0	0	0	0			



TABELA 6 - Liczba przyjęć pacjentów w izbie przyjęć w roku 2011

TABELA 6 - Liczba przyjęć pacjentów w izbie przyjęć w roku 2011																					
1	2	3	Izba przyjęć szpitala																		
			4						5			6									
Lp.	Powiat	Nazwa i adres szpitala	Stan nagłego zagrożenia zdrowotnego						Inne			Liczba zgonów w izbie przyjęć									
			Obywatele RP		4c		w tym:		Obywatele RP		5c		Zgony przed podjęciem lub w trakcie udzielania świadczeń opieki zdrowotnej - obywatele RP		6c						
			4a	4b	Cudzoziemcy - liczba	Cudzoziemcy (kraj pochodzenia)	Liczba pacjentów urazowych - obywatele RP		4f	Obywatele RP	cudzoziemcy - liczba	cudzoziemcy (kraj pochodzenia)	6a	6b	Zgony przed podjęciem lub w trakcie udzielania świadczeń opieki zdrowotnej - cudzoziemcy - liczba	Zgony przed podjęciem lub w trakcie udzielania świadczeń opieki zdrowotnej - cudzoziemcy (kraj pochodzenia)					
							4d	4e									Liczba pacjentów urazowych - cudzoziemcy (kraj pochodzenia)	5a	5b	0-18 lat	> 18 lat
							0-18 lat	> 18 lat										0-18 lat	> 18 lat		
9.	Zielonogórski	Samodzielny Publiczny Zakład Opieki Zdrowotnej w Sulechowie ul. Zwycięstwa 1 66-100 Sulechów	19	2271	0		11	338	0	874	3397	0		0	8	0					
10.	M. Zielona Góra	Szpital Wojewódzki Samodzielny Publiczny Zakład Opieki Zdrowotnej im. Karola Marcinkowskiego w Zielonej Górze ul. Zyty 26 65-046 Zielona Góra	341	3232	0		0	0	0	175	1651	0		0	72	0					

TABELA 6 - Liczba przyjęć pacjentów w izbie przyjęć w roku 2011

TABELA 6 - Liczba przyjęć pacjentów w izbie przyjęć w roku 2011																
1	2	3	Izba przyjęć szpitala													
			4							5			6			
Lp.	Powiat	Nazwa i adres szpitala	Stan nagłego zagrożenia zdrowotnego							Inne			Liczba zgonów w izbie przyjęć			
			Obywatele RP	4c		w tym:		Liczba pacjentów urazowych - obywatele RP	4f							
				Cudzoziemcy - liczba	Cudzoziemcy (kraj pochodzenia)	Liczba pacjentów urazowych - obywatele RP	4f			5c		Zgony przed podjęciem lub w trakcie udzielania świadczeń opieki zdrowotnej - obywatele RP		6c		
										4a	4b	4d	4e	Obywatele RP	5c	6a
0-18 lat	> 18 lat	0-18 lat	> 18 lat	Liczba pacjentów urazowych - cudzoziemcy (kraj pochodzenia)	Obywatele RP	5c	6a	6b	Zgony przed podjęciem lub w trakcie udzielania świadczeń opieki zdrowotnej - liczba	Zgony przed podjęciem lub w trakcie udzielania świadczeń opieki zdrowotnej - cudzoziemcy (kraj pochodzenia)						
					5a	5b										
11.	Żagański	Niepubliczny Zakład Opieki Zdrowotnej Nowy Szpital w Szprotawie 67-300 Szprotawa ul. Henrykowska 1	92	409	0			11	18	0	453	344	0	0	3	0
12.	Żarski	105 Szpital Wojskowy z Przychodnią SPZOZ w Żarach ul. Domańskiego 2 68-200 Żary	433	1776	12			190	804		52	1150	5	0	1	0

TABELA 6 - Liczba przyjęć pacjentów w izbie przyjęć w roku 2011

TABELA 6 - Liczba przyjęć pacjentów w izbie przyjęć w roku 2011																		
1	2	3	Izba przyjęć szpitala															
			4						5			6						
Lp.	Powiat	Nazwa i adres szpitala	Stan nagłego zagrożenia zdrowotnego						Inne			Liczba zgonów w izbie przyjęć						
			Obywatele RP		Cudzoziemcy - liczba		Cudzoziemcy (kraj pochodzenia)		w tym:		Obywatele RP		5c		Zgony przed podjęciem lub w trakcie udzielania świadczeń opieki zdrowotnej - obywatele RP		6c	
									Liczba pacjentów urazowych - obywatele RP									
			4a	4b	Liczba pacjentów urazowych - obywatele RP	4f	5a	5b	Zgony przed podjęciem lub w trakcie udzielania świadczeń opieki zdrowotnej - cudzoziemcy - liczba	Zgony przed podjęciem lub w trakcie udzielania świadczeń opieki zdrowotnej - cudzoziemcy (kraj pochodzenia)								
			0-18 lat	> 18 lat			0-18 lat	> 18 lat			0-18 lat	> 18 lat	0-18 lat	> 18 lat				
13.	Wschowski	Niepubliczny Zakład Opieki Zdrowotnej Nowy Szpital we Wschowie ul. Ks. A. Kostki 33 67-400 Wschowa	609	2122	0		435	1361	5 (Niemcy)	1089	2070	5	W. Brytania, Niemcy, Holandia	0	5	0		

## **II. INFORMACJE O LICZBIE I ROZMIESZCZENIU NA OBSZARZE WOJEWÓDZTWA JEDNOSTEK SYSTEMU ORAZ CENTRÓW URAZOWYCH, JEDNOSTEK ORGANIZACYJNYCH SZPITALI WYSPECJALIZOWANYCH W ZAKRESIE UDZIELANIA ŚWIADCZEŃ ZDROWOTNYCH NIEZBĘDNYCH DLA RATOWNICTWA MEDYCZNEGO I INNE.**

**1. Liczba, rodzaje i rozmieszczenie zespołów ratownictwa medycznego w poszczególnych rejonach operacyjnych, z określeniem obszaru działania dla każdego zespołu i z uwzględnieniem maksymalnego czasu dotarcia do granic obszaru działania.**

Zespoły ratownictwa medycznego dzielą się na:

- 1) **zespoły specjalistyczne**, w skład których wchodzi co najmniej trzy osoby uprawnione do wykonywania medycznych czynności ratunkowych, w tym lekarz systemu oraz pielęgniarka systemu lub ratownik medyczny;
- 2) **zespoły podstawowe**, w skład których wchodzi co najmniej dwie osoby uprawnione do wykonywania medycznych czynności ratunkowych, w tym pielęgniarka systemu lub ratownik medyczny.

### **Ambulanse sanitarne - wymagania**

Zespół ratownictwa medycznego jest wyposażony w ambulans ratunkowy typu B lub C, spełniający cechy techniczne i jakościowe zgodnie z normą PN-EN 1789. Działające w ramach systemu Państwowe Ratownictwo Medyczne ambulanse wyposażone są w system lokalizacji satelitarnej GPS zapewniający monitorowanie działań poszczególnych zespołów przez dyspozytora medycznego jak również lekarza koordynatora ratownictwa medycznego w Wojewódzkim Centrum Zarządzania Kryzysowego. Ambulanse są wyposażone również w urządzenia elektroniczne (terminale statusów) umożliwiające automatyczne uzyskanie wiarygodnych danych dotyczących czasów dotarcia poszczególnych zespołów na miejsce wezwania.

Od dnia 1 stycznia 2010 r. każdy zespół ratownictwa medycznego działający na terenie województwa lubuskiego winien posiadać **system transmisji diagnostycznego zapisu EKG** umożliwiający:

- wykonanie transmisji zapisu 12-odprowadzeniowego EKG z zespołu ratownictwa medycznego znajdującego się na miejscu zdarzenia do oddziału wykonującego interwencje wieńcowe i leczenie trombolityczne i/lub SOR;

- nawiązanie kontaktu zwrotnego pomiędzy oddziałem wykonującym interwencje wieńcowe i leczenie trombolityczne i/lub SOR a zespołem ratownictwa medycznego w celu ustalenia optymalnej strategii dalszego postępowania przedszpitalnego z pacjentem.

Transmisja danych kierowana jest do oddziałów kardiologicznych, przy których zlokalizowane są działające całodobowo pracownie wykonujące zabiegi PCI. W ramach zawartych umów dysponenci zespołów ratownictwa medycznego współpracują z następującymi Świadczeniodawcami:

- Szpital Wojewódzki SPZOZ w Gorzowie Wlkp., ul. Walczaka 42,
- NZOZ Lubuskie Centrum Medyczne w Zielonej Górze, ul. Zyty 26, - działający w ramach podwykonawstwa dla Szpitala Wojewódzkiego SPZOZ w Zielonej Górze,
- 105 Szpital Wojskowy z Przychodnią SP ZOZ w Żarach, ul. Domańskiego 2,
- Wielospecjalistyczny Szpital SPZOZ w Nowej Soli, ul. Chałubińskiego 7,
- NZOZ Ośrodek Kardiologii Inwazyjnej w Lesznie, ul. Kiepury 45,

Szczegółowe wymagania dotyczące wyposażenia ambulansów określa zarządzenie nr 71/2011/DSM Prezesa NFZ z dnia 20 października 2011 r. w sprawie określenia warunków zawierania i realizacji umów w rodzaju ratownictwo medyczne.

Zgodnie z art. 24 ust. 1 ustawy o Państwowym Ratownictwie Medycznym:

1) mediana czasu dotarcia - w skali każdego miesiąca - jest nie większa niż 8 minut w mieście powyżej 10 tysięcy mieszkańców i 15 minut poza miastem powyżej 10 tysięcy mieszkańców;

2) trzeci kwartyl czasu dotarcia - w skali każdego miesiąca - jest nie większy niż 12 minut w mieście powyżej 10 tysięcy mieszkańców i 20 minut poza miastem powyżej 10 tysięcy mieszkańców;

3) **maksymalny czas dotarcia nie może być dłuższy niż 15 minut w mieście powyżej 10 tysięcy mieszkańców i 20 minut poza miastem powyżej 10 tysięcy mieszkańców.**

2. Przyjmuje się, że 0,5 % przypadków o najdłuższych czasach dotarcia w skali każdego miesiąca nie bierze się pod uwagę w naliczaniu parametrów określonych w ust. 1, z zastrzeżeniem, że przypadki te nie podlegają kumulacji pomiędzy miesiącami.

W 2010 r. i 2011 r. mediana ZRM dla województwa mieściła się w granicach ustawowych i wynosiła odpowiednio:

- w mieście powyżej 10 tysięcy mieszkańców: 7 minut i 6 minut,

- poza miastem powyżej 10 tysięcy mieszkańców: 15 minut i 13 minut.

W 2011 r. zaobserwowano poprawę mediany czasów dotarcia w stosunku do roku poprzedniego.

**Zespoły ratownictwa medycznego – liczba, rodzaje, rejony operacyjne, obszary działania, dysponenci**  
**Rejony operacyjne obowiązujące do 31 grudnia 2012 r.**

TABELA 7 – rejony operacyjne i miejsca stacjonowania zespołów ratownictwa medycznego												
1	2	3		4	5	6	7	8	9	10	11	
		3a	3b								11a	11b
Nr rejonu operacyjnego	Nazwa i opis rejonu operacyjnego	Liczba zespołów ratownictwa medycznego w danym rejonie operacyjnym		Obszar działania zespołu ratownictwa medycznego	Kod zespołu ratownictwa medycznego	TERYT miejsca stacjonowania	Miejsce stacjonowania zespołu ratownictwa medycznego	Liczba dni w roku pozostawania w gotowości zespołu ratownictwa medycznego	Liczba godzin na dobę pozostawania w gotowości zespołu ratownictwa medycznego	Dni tygodnia pozostawania w gotowości zespołu ratownictwa medycznego <sup>7)</sup>	Okres w roku pozostawania w gotowości zespołu ratownictwa medycznego	
		S	P								od	do
<b>08/01</b>	<b>Rejon kostrzyński:</b> 0801011 m. Kostrzyn nad Odrą; 0801074 m. Witnica; 0801075 gm. w. Witnica; 0807012 gm.w. Krzeszyce; 0807032 gm.w. Słońsk; 0805022 gm.w. Górzycy (wsparcie); 3210022 gm. Boleszkowice (zachodniopomorskie)(wsparcie); 0801022 gm.w. Bogdaniec (wsparcie); 0801052 gm.w. Lubiszyn (wsparcie)	1	1	0801011 m. Kostrzyn nad Odrą; 0801074 m. Witnica; 0801075 gm. w. Witnica; 0807012 gm.w. Krzeszyce; 0807032 gm.w. Słońsk; 0805022 gm.w. Górzycy (wsparcie); 3210022 gm. Boleszkowice (zachodniopomorskie)(wsparcie)	0801011401	0801011	Kostrzyn nad Odrą	366	24	pn-nd od 0:00 do 23:59	01.01	31.12

TABELA 7 – rejon operacyjny i miejsca stacjonowania zespołów ratownictwa medycznego

1	2	3		4	5	6	7	8	9	10	11	
Nr rejonu operacyjnego	Nazwa i opis rejonu operacyjnego	Liczba zespołów ratownictwa medycznego w danym rejonie operacyjnym		Obszar działania zespołu ratownictwa medycznego	Kod zespołu ratownictwa medycznego	TERYT miejsca stacjonowania	Miejsce stacjonowania zespołu ratownictwa medycznego	Liczba dni w roku pozostawania w gotowości zespołu ratownictwa medycznego	Liczba godzin na dobę pozostawania w gotowości zespołu ratownictwa medycznego	Dni tygodnia pozostawania w gotowości zespołu ratownictwa medycznego <sup>7)</sup>	Okres w roku pozostawania w gotowości zespołu ratownictwa medycznego	
		3a S	3b P								11a od	11b do
				0801074 m. Witnica; 0801075 gm. w. Witnica; 0807012 gm.w. Krzeszyce; 0801022 gm.w. Bogdaniec (wsparcie); 0801052 gm.w. Lubiszyn (wsparcie)	0801074201	0801074	Witnica	366	24	pn-nd od 0:00 do 23:59	01.01	31.12
<b>08/02</b>	<b>Rejon gorzowski:</b> 0861011 powiat m. Gorzów Wlkp.; 0801022 gm. w. Bogdaniec; 0801032 gm. w. Deszczno; 0801042 gm. w. Kłodawa; 0801052 gm. w. Lubiszyn; 0801062 gm. w. Santok	4	2	0861011 powiat m. Gorzów Wlkp.; 0801022 gm. w. Bogdaniec; 0801032 gm. w. Deszczno; 0801042 gm. w. Kłodawa; 0801052 gm. w. Lubiszyn; 0801062 gm. w. Santok	0861011401	0861011	Gorzów Wlkp.	366	24	pn-nd od 0:00 do 23:59	01.01	31.12

**TABELA 7 – rejonu operacyjne i miejsca stacjonowania zespołów ratownictwa medycznego**

1	2	3		4	5	6	7	8	9	10	11	
		3a	3b								11a	11b
Nr rejonu operacyjnego	Nazwa i opis rejonu operacyjnego	Liczba zespołów ratownictwa medycznego w danym rejonie operacyjnym		Obszar działania zespołu ratownictwa medycznego	Kod zespołu ratownictwa medycznego	TERYT miejsca stacjonowania	Miejsce stacjonowania zespołu ratownictwa medycznego	Liczba dni w roku pozostawania w gotowości zespołu ratownictwa medycznego	Liczba godzin na dobę pozostawania w gotowości zespołu ratownictwa medycznego	Dni tygodnia pozostawania w gotowości zespołu ratownictwa medycznego <sup>7)</sup>	Okres w roku pozostawania w gotowości zespołu ratownictwa medycznego	
				0861011 powiat m. Gorzów Wlkp.; 0801022 gm. w. Bogdaniec; 0801032 gm. w. Deszczno; 0801042 gm. w. Kłodawa; 0801052 gm. w. Lubiszyn; 0801062 gm. w. Santok	0861011402	0861011	Gorzów Wlkp.	366	24	pn-nd od 0:00 do 23:59	01.01	31.12
				0861011 powiat m. Gorzów Wlkp.; 0801022 gm. w. Bogdaniec; 0801032 gm. w. Deszczno; 0801042 gm. w. Kłodawa; 0801052 gm. w. Lubiszyn; 0801062 gm. w. Santok	0861011403	0861011	Gorzów Wlkp.	366	24	pn-nd od 0:00 do 23:59	01.01	31.12



**TABELA 7 – rejon operacyjny i miejsca stacjonowania zespołów ratownictwa medycznego**

1	2	3		4	5	6	7	8	9	10	11	
		3a	3b								11a	11b
Nr rejonu operacyjnego	Nazwa i opis rejonu operacyjnego	Liczba zespołów ratownictwa medycznego w danym rejonie operacyjnym		Obszar działania zespołu ratownictwa medycznego	Kod zespołu ratownictwa medycznego	TERYT miejsca stacjonowania	Miejsce stacjonowania zespołu ratownictwa medycznego	Liczba dni w roku pozostawania w gotowości zespołu ratownictwa medycznego	Liczba godzin na dobę pozostawania w gotowości zespołu ratownictwa medycznego	Dni tygodnia pozostawania w gotowości zespołu ratownictwa medycznego <sup>7)</sup>	Okres w roku pozostawania w gotowości zespołu ratownictwa medycznego	
				0861011 powiat m. Gorzów Wlkp.; 0801022 gm. w. Bogdaniec; 0801032 gm. w. Deszczno; 0801042 gm. w. Kłodawa; 0801052 gm. w. Lubiszyn; 0801062 gm. w. Santok	0861011404	0861011	Gorzów Wlkp.	366	24	pn-nd od 0:00 do 23:59	01.01	31.12
				0861011 powiat m. Gorzów Wlkp.; 0801022 gm. w. Bogdaniec; 0801032 gm. w. Deszczno; 0801042 gm. w. Kłodawa; 0801052 gm. w. Lubiszyn; 0801062 gm. w. Santok	0861011201	0861011	Gorzów Wlkp.	366	24	pn-nd od 0:00 do 23:59	01.01	31.12

TABELA 7 – rejon operacyjny i miejsca stacjonowania zespołów ratownictwa medycznego

TABELA 7 – rejon operacyjny i miejsca stacjonowania zespołów ratownictwa medycznego												
1	2	3		4	5	6	7	8	9	10	11	
Nr rejonu operacyjnego	Nazwa i opis rejonu operacyjnego	Liczba zespołów ratownictwa medycznego w danym rejonie operacyjnym		Obszar działania zespołu ratownictwa medycznego	Kod zespołu ratownictwa medycznego	TERYT miejsca stacjonowania	Miejsce stacjonowania zespołu ratownictwa medycznego	Liczba dni w roku pozostawania w gotowości zespołu ratownictwa medycznego	Liczba godzin na dobę pozostawania w gotowości zespołu ratownictwa medycznego	Dni tygodnia pozostawania w gotowości zespołu ratownictwa medycznego <sup>7)</sup>	Okres w roku pozostawania w gotowości zespołu ratownictwa medycznego	
		3a S	3b P								11a od	11b do
				0861011 powiat m. Gorzów Wlkp.; 0801022 gm. w. Bogdaniec; 0801032 gm. w. Deszczno; 0801042 gm. w. Kłodawa; 0801052 gm. w. Lubiszyn; 0801062 gm. w. Santok	0861011202	0861011	Gorzów Wlkp.	366	24	pn-nd od 0:00 do 23:59	01.01	31.12
<b>08/03</b>	<b>Rejon krośnieński</b> 0802022 gm.w. Bobrowice; 0802032 gm.w. Bytnica; 0802011 m. Gubin; 0802052 gm.w. Gubin; 0802042 gm.w. Dąbie; 0802064 m. Krosno Odrzańskie; 0802065 gm. w. Krosno Odrzańskie; 0802072 gm.w. Maszewo; 0809035 gm. w. Czerwieńsk	2	2	0802022 gm.w. Bobrowice; 0802032 gm.w. Bytnica; 0802011 m. Gubin; 0802052 gm.w. Gubin; 0802042 gm.w. Dąbie; 0802064 m. Krosno Odrzańskie; 0802065 gm. w. Krosno Odrzańskie; 0802072 gm.w. Maszewo; 0809035 gm. w. Czerwieńsk (Będów, Sycowice);	0802064401	0802064	Krosno Odrzańskie	366	24	pn-nd od 0:00 do 23:59	01.01	31.12

**TABELA 7 – rejon operacyjny i miejsca stacjonowania zespołów ratownictwa medycznego**

1	2	3		4	5	6	7	8	9	10	11		
		3a	3b								11a	11b	
													S
Nr rejonu operacyjnego	Nazwa i opis rejonu operacyjnego	Liczba zespołów ratownictwa medycznego w danym rejonie operacyjnym		Obszar działania zespołu ratownictwa medycznego	Kod zespołu ratownictwa medycznego	TERYT miejsca stacjonowania	Miejsce stacjonowania zespołu ratownictwa medycznego	Liczba dni w roku pozostawania w gotowości zespołu ratownictwa medycznego	Liczba godzin na dobę pozostawania w gotowości zespołu ratownictwa medycznego	Dni tygodnia pozostawania w gotowości zespołu ratownictwa medycznego <sup>7)</sup>		Okres w roku pozostawania w gotowości zespołu ratownictwa medycznego	
	(Będów, Sycowice); 0811032 gm.w. Brody (wsparcie)			0811032 gm.w. Brody(wsparcie)									
				0802022 gm.w. Bobrowice; 0802032 gm.w. Bytnica; 0802064 m. Krosno Odrzańskie; 0802065 gm. w. Krosno Odrzańskie; 0802042 gm.w. Dąbie; 0802072 gm.w. Maszewo; 0809035 gm. w. Czerwieski (Będów, Sycowice);	0802064201	0802064	Krosno Odrzańskie	366	24	pn-nd od 0:00 do 23:59	01.01	31.12	
				0802011 m. Gubin; 0802052 gm.w. Gubin; 0811032 gm.w. Brody (wsparcie); 0802072 gm.w. Maszewo;	0802011401	0802011	Gubin	366	24	pn-nd od 0:00 do 23:59	01.01	31.12	
				0802011 m. Gubin; 0802052 gm.w. Gubin; 0811032 gm.w. Brody (wsparcie); 0802072 gm.w. Maszewo;	0802011201	0802011	Gubin	366	24	pn-nd od 0:00 do 23:59	01.01	31.12	

TABELA 7 – rejon operacyjny i miejsca stacjonowania zespołów ratownictwa medycznego

1	2	3		4	5	6	7	8	9	10	11	
		3a	3b								11a	11b
<b>08/04</b>	<b>Rejon międzyrzeczki</b> 0803012 gm.w. Bledzew; 0803024 m. Międzyrzecz; 0803025 gm.w. Międzyrzecz; 0803032 gm.w. Przytoczna; 0803042 gm.w. Pszczew; 0803054 m. Skwierzyna; 0803055 gm. w. Skwierzyna; 0803064 m. Trzciel; 0803065 gm. w. Trzciel; 3015032 gm. w. Miedzichowo (woj. wielkopolskie)(wsparcie); 0801032 gm.w. Deszczno (wsparcie); 0801062 gm.w. Santok (wsparcie)	1	4	0803012 gm.w. Bledzew; 0803024 m. Międzyrzecz; 0803025 gm.w. Międzyrzecz; 0803032 gm.w. Przytoczna; 0803042 gm.w. Pszczew; 0803054 m. Skwierzyna; 0803055 gm. w. Skwierzyna; 0803064 m. Trzciel; 0803065 gm. w. Trzciel;	0803024401	0803024	Międzyrzecz	366	24	pn-nd od 0:00 do 23:59	01.01	31.12
				0803012 gm.w. Bledzew; 0803024 m. Międzyrzecz; 0803025 gm.w. Międzyrzecz; 0803032 gm.w. Przytoczna; 0803042 gm.w. Pszczew; 0803064 m. Trzciel; 0803065 gm. w. Trzciel;	0803024201	0803024	Międzyrzecz	366	24	pn-nd od 0:00 do 23:59	01.01	31.12
				0803012 gm.w. Bledzew; 0803032 gm.w. Przytoczna; 0803054 m. Skwierzyna; 0803055 gm. w. Skwierzyna; 0801032 gm.w. Deszczno (wsparcie);	0803054201	0803054	Skwierzyna	366	24	pn-nd od 0:00 do 23:59	01.01	31.12

TABELA 7 – rejon operacyjny i miejsca stacjonowania zespołów ratownictwa medycznego

1	2	3		4	5	6	7	8	9	10	11	
		3a	3b								11a	11b
				0801062 gm.w. Santok (wsparcie)								
				0803012 gm.w. Bledzew; 0803032 gm.w. Przytoczna; 0803054 m. Skwierzyna; 0803055 gm. w. Skwierzyna; 0801032 gm.w. Deszczno (wsparcie); 0801062 gm.w. Santok (wsparcie)	0803054202	0803054	Skwierzyna	366	24	pn-nd od 0:00 do 23:59	01.01	31.12
				0803025 gm.w. Międzyrzecz; 0803042 gm.w. Pszczew; 0803064 m. Trzciel; 0803065 gm. w. Trzciel; 3015032 gm. w. Miedzichowo (woj. wielkopolskie)(wsparcie)	0803064201	0803064	Trzciel	366	24	pn-nd od 0:00 do 23:59	01.01	31.12
<b>08/05</b>	<b>Rejon nowosolski</b> 0804011 m. Nowa Sól; 0804052 gm.w. Nowa Sól; 0804024 m. Bytom Odrzański; 0804025 gm. w. Bytom Odrzański; 0804032 gm.w. Kolsko; 0804064 m. Nowe Miasteczko;	2	1	0804011 m. Nowa Sól; 0804052 gm.w. Nowa Sól; 0804024 m. Bytom Odrzański; 0804025 gm. w. Bytom Odrzański; 0804032 gm.w. Kolsko; 0804064 m. Nowe Miasteczko;	0804011401	0804011	Nowa Sól	366	24	pn-nd od 0:00 do 23:59	01.01	31.12

**TABELA 7 – rejon operacyjny i miejsca stacjonowania zespołów ratownictwa medycznego**

1	2	3		4	5	6	7	8	9	10	11	
Nr rejonu operacyjnego	Nazwa i opis rejonu operacyjnego	Liczba zespołów ratownictwa medycznego w danym rejonie operacyjnym		Obszar działania zespołu ratownictwa medycznego	Kod zespołu ratownictwa medycznego	TERYT miejsca stacjonowania	Miejsce stacjonowania zespołu ratownictwa medycznego	Liczba dni w roku pozostawania w gotowości zespołu ratownictwa medycznego	Liczba godzin na dobę pozostawania w gotowości zespołu ratownictwa medycznego	Dni tygodnia pozostawania w gotowości zespołu ratownictwa medycznego <sup>7)</sup>	Okres w roku pozostawania w gotowości zespołu ratownictwa medycznego	
		3a S	3b P								11a od	11b do
	0804064 m. Nowe Miasteczko; 0804065 gm. w. Nowe Miasteczko; 0804072 gm.w. Otyń; 0804082 gm.w. Siedlisko 0804044 m. Kozuchów; 0804045 gm. w. Kozuchów; 0810062 gm.w. Niegosławice (Zimna Brzeźnica, Bukowica, Nowa Jabłonna, Stara Jabłonna, Nowy Dwór) wsparcie; 0810074 m. Szprotawa (wsparcie) ; 0810075 gm. w. Szprotawa (wsparcie); zabezpieczenie drogi nr 3 (w kierunku Wrocławia do Gaworzyc i w kierunku Zielonej Góry)			0804065 gm. w. Nowe Miasteczko; 0804072 gm.w. Otyń; 0804082 gm.w. Siedlisko 0804044 m. Kozuchów; 0804045 gm. w. Kozuchów; 0810062 gm.w. Niegosławice (Zimna Brzeźnica, Bukowica, Nowa Jabłonna, Stara Jabłonna, Nowy Dwór) wsparcie; 0810074 m. Szprotawa (wsparcie) ; 0810075 gm. w. Szprotawa (wsparcie); zabezpieczenie drogi nr 3 (w kierunku Wrocławia do Gaworzyc i w kierunku Zielonej Góry)								
				0804011 m. Nowa Sól; 0804052 gm.w. Nowa Sól; 0804024 m. Bytom Odrzański; 0804025 gm. w. Bytom Odrzański; 0804032 gm.w. Kolsko; 0804064 m. Nowe Miasteczko;	0804011402	0804011	Nowa Sól	366	24	pn-nd od 0:00 do 23:59	01.01	31.12

TABELA 7 – rejon operacyjny i miejsca stacjonowania zespołów ratownictwa medycznego

1	2	3		4	5	6	7	8	9	10	11	
		3a	3b								11a	11b
Nr rejonu operacyjnego	Nazwa i opis rejonu operacyjnego	Liczba zespołów ratownictwa medycznego w danym rejonie operacyjnym		Obszar działania zespołu ratownictwa medycznego	Kod zespołu ratownictwa medycznego	TERYT miejsca stacjonowania	Miejsce stacjonowania zespołu ratownictwa medycznego	Liczba dni w roku pozostawania w gotowości zespołu ratownictwa medycznego	Liczba godzin na dobę pozostawania w gotowości zespołu ratownictwa medycznego	Dni tygodnia pozostawania w gotowości zespołu ratownictwa medycznego <sup>7)</sup>	Okres w roku pozostawania w gotowości zespołu ratownictwa medycznego	
		S	P								od	do
				0804065 gm. w. Nowe Miasteczko; 0804072 gm.w. Otyń; 0804082 gm.w. Siedlisko 0804044 m. Kożuchów; 0804045 gm. w. Kożuchów; 0810062 gm.w. Niegosławice (Zimna Brzeźnica, Bukowica, Nowa Jabłonna, Stara Jabłonna, Nowy Dwór) wsparcie; 0810074 m. Szprotawa (wsparcie) ; 0810075 gm. w. Szprotawa (wsparcie); zabezpieczenie drogi nr 3 (w kierunku Wrocławia do Gaworzyc i w kierunku Zielonej Góry)								
				0804024 m. Bytom Odrzański; 0804025 gm. w. Bytom Odrzański; 0804044 m. Kożuchów; 0804045 gm. w. Kożuchów; 0804064 m. Nowe Miasteczko; 0804065 gm. w. Nowe Miasteczko; 0810062	0804044201	0804044	Kożuchów	366	24	pn-nd od 0:00 do 23:59	01.01	31.12

TABELA 7 – rejon operacyjny i miejsca stacjonowania zespołów ratownictwa medycznego

1	2	3		4	5	6	7	8	9	10	11	
		3a	3b								11a	11b
Nr rejonu operacyjnego	Nazwa i opis rejonu operacyjnego	Liczba zespołów ratownictwa medycznego w danym rejonie operacyjnym		Obszar działania zespołu ratownictwa medycznego	Kod zespołu ratownictwa medycznego	TERYT miejsca stacjonowania	Miejsce stacjonowania zespołu ratownictwa medycznego	Liczba dni w roku pozostawania w gotowości zespołu ratownictwa medycznego	Liczba godzin na dobę pozostawania w gotowości zespołu ratownictwa medycznego	Dni tygodnia pozostawania w gotowości zespołu ratownictwa medycznego <sup>7)</sup>	Okres w roku pozostawania w gotowości zespołu ratownictwa medycznego	
		S	P								od	do
				gm.w. Niegosławice (Zimna Brzeźnica, Bukowica, Nowa Jabłonna, Stara Jabłonna, Nowy Dwór) (wsparcie); 0810074 m. Szprotawa (wsparcie) ; 0810075 gm. w. Szprotawa (wsparcie)								
<b>08/06</b>	<b>Rejon słubicki</b> 0805014 m. Cybinka; 0805015 gm. w. Cybinka; 0805054 m. Słubice; 0805055 gm. w. Słubice; 0805044 m. Rzepin; 0805045 gm. w. Rzepin; 0805022 gm. w. Górzycy; 0807054 m.Torzym (wsparcie); 0807055 gm. w. Torzym (wsparcie); 0802072 gm.w. Maszewo (wsparcie); 0802032 gm.w. Bytnica (wsparcie); 0805034 m. Ośno Lubuskie (wsparcie); 0805035	1	3		0805054401	0805054	Słubice	366	24	pn-nd od 0:00 do 23:59	01.01	31.12



**TABELA 7 – rejon operacyjny i miejsca stacjonowania zespołów ratownictwa medycznego**

1	2	3		4	5	6	7	8	9	10	11	
		3a	3b								11a	11b
Nr rejonu operacyjnego	Nazwa i opis rejonu operacyjnego	Liczba zespołów ratownictwa medycznego w danym rejonie operacyjnym		Obszar działania zespołu ratownictwa medycznego	Kod zespołu ratownictwa medycznego	TERYT miejsca stacjonowania	Miejsce stacjonowania zespołu ratownictwa medycznego	Liczba dni w roku pozostawania w gotowości zespołu ratownictwa medycznego	Liczba godzin na dobę pozostawania w gotowości zespołu ratownictwa medycznego	Dni tygodnia pozostawania w gotowości zespołu ratownictwa medycznego <sup>7)</sup>	Okres w roku pozostawania w gotowości zespołu ratownictwa medycznego	
		3a	3b								11a	11b
		S	P								od	do
	Ośno Lubuskie (wsparcie); 0805035 gm.w. Ośno Lubuskie (wsparcie);			gm.w. Ośno Lubuskie (wsparcie);								
				0805014 m. Cybinka; 0805015 gm. w. Cybinka; 0805054 m. Słubice; 0805055 gm. w. Słubice; 0805044 m. Rzepin; 0805045 gm. w. Rzepin; 0807054 m.Torzym (wsparcie); 0807055 gm. w. Torzym (wsparcie); 0802072 gm.w. Maszewo (wsparcie); 0802032 gm.w. Bytnica (wsparcie);	0805054201	0805054	Słubice	366	24	pn-nd od 0:00 do 23:59	01.01	31.12
				0805014 m. Cybinka; 0805015 gm. w. Cybinka; 0805044 m. Rzepin; 0805045 gm. w. Rzepin; 0807054 m.Torzym (wsparcie);	0805044201	0805044	Rzepin	366	24	pn-nd od 0:00 do 23:59	01.01	31.12

TABELA 7 – rejon operacyjny i miejsca stacjonowania zespołów ratownictwa medycznego

1	2	3		4	5	6	7	8	9	10	11	
		3a	3b								11a	11b
Nr rejonu operacyjnego	Nazwa i opis rejonu operacyjnego	Liczba zespołów ratownictwa medycznego w danym rejonie operacyjnym		Obszar działania zespołu ratownictwa medycznego	Kod zespołu ratownictwa medycznego	TERYT miejsca stacjonowania	Miejsce stacjonowania zespołu ratownictwa medycznego	Liczba dni w roku pozostawania w gotowości zespołu ratownictwa medycznego	Liczba godzin na dobę pozostawania w gotowości zespołu ratownictwa medycznego	Dni tygodnia pozostawania w gotowości zespołu ratownictwa medycznego <sup>7)</sup>	Okres w roku pozostawania w gotowości zespołu ratownictwa medycznego	
				0807055 gm. w. Torzym (wsparcie); 0805034 m. Ośno Lubuskie (wsparcie); 0805035 gm.w. Ośno Lubuskie (wsparcie);								
				0805014 m. Cybinka; 0805015 gm. w. Cybinka; 0805044 m. Rzepin; 0805045 gm. w. Rzepin; 0805055 gm. w. Słubice; 0807054 m.Torzym (wsparcie); 0807055 gm. w. Torzym (wsparcie); 0802072 gm.w. Maszewo (wsparcie); 0802032 gm.w. Bytnica (wsparcie);	0805014201	0805014	Cybinka	366	24	pn-nd od 0:00 do 23:59	01.01	31.12
<b>08/07</b>	<b>Rejon sulęciński</b> 0807044 m. Sulęcín; 0807045 gm. w. Sulęcín; 0807012 gm.w. Krzeszyce; 0807024 m. Lubniewice; 0807025 gm. w. Lubniewice;	1	1	0807044 m. Sulęcín; 0807045 gm. w. Sulęcín; 0807012 gm.w. Krzeszyce; 0807024 m. Lubniewice; 0807025 gm. w. Lubniewice; 0807054 m.Torzym; 0807055	0807044401	0807044	Sulęcín	366	24	pn-nd od 0:00 do 23:59	01.01	31.12

TABELA 7 – rejon operacyjny i miejsca stacjonowania zespołów ratownictwa medycznego

1	2	3		4	5	6	7	8	9	10	11	
		3a	3b								11a	11b
Nr rejonu operacyjnego	Nazwa i opis rejonu operacyjnego	Liczba zespołów ratownictwa medycznego w danym rejonie operacyjnym		Obszar działania zespołu ratownictwa medycznego	Kod zespołu ratownictwa medycznego	TERYT miejsca stacjonowania	Miejsce stacjonowania zespołu ratownictwa medycznego	Liczba dni w roku pozostawania w gotowości zespołu ratownictwa medycznego	Liczba godzin na dobę pozostawania w gotowości zespołu ratownictwa medycznego	Dni tygodnia pozostawania w gotowości zespołu ratownictwa medycznego <sup>7)</sup>	Okres w roku pozostawania w gotowości zespołu ratownictwa medycznego	
		3a	3b								11a	11b
	0807054 m.Torzym; 0807055 gm. w. Torzym; 0805034 m. Ośno Lubuskie; 0805035 gm.w. Ośno Lubuskie			gm. w. Torzym; 0805034 m. Ośno Lubuskie; 0805035 gm.w. Ośno Lubuskie;								
				0807044 m. Sulęcín; 0807045 gm. w. Sulęcín; 0807012 gm.w. Krzeszyce; 0807024 m. Lubniewice; 0807025 gm. w. Lubniewice; 0807054 m.Torzym; 0807055 gm. w. Torzym; 0805034 m. Ośno Lubuskie; 0805035 gm.w. Ośno Lubuskie;	0807044201	0807044	Sulęcín	366	24	pn-nd od 0:00 do 23:59	01.01	31.12
<b>08/08</b>	<b>Rejon strzelecko - drezdenecki</b> 0806014 m. Dobiegniew; 0806015 gm. w. Dobiegniew; 0806024 m. Drezdenko; 0806025 gm. w. Drezdenko; 0806032 gm.w. Stare Kurowo; 0806044 m. Strzelce Krajeńskie; 0806045 gm. w.	1	3	0806014 m. Dobiegniew; 0806015 gm. w. Dobiegniew; 0806024 m. Drezdenko; 0806025 gm. w. Drezdenko; 0806032 gm.w. Stare Kurowo; 0806044 m. Strzelce Krajeńskie; 0806045 gm. w.	0806024401	0806024	Drezdenko	366	24	pn-nd od 0:00 do 23:59	01.01	31.12

TABELA 7 – rejonu operacyjne i miejsca stacjonowania zespołów ratownictwa medycznego

1	2	3		4	5	6	7	8	9	10	11	
		3a	3b								11a	11b
Nr rejonu operacyjnego	Nazwa i opis rejonu operacyjnego	Liczba zespołów ratownictwa medycznego w danym rejonie operacyjnym		Obszar działania zespołu ratownictwa medycznego	Kod zespołu ratownictwa medycznego	TERYT miejsca stacjonowania	Miejsce stacjonowania zespołu ratownictwa medycznego	Liczba dni w roku pozostawania w gotowości zespołu ratownictwa medycznego	Liczba godzin na dobę pozostawania w gotowości zespołu ratownictwa medycznego	Dni tygodnia pozostawania w gotowości zespołu ratownictwa medycznego <sup>7)</sup>	Okres w roku pozostawania w gotowości zespołu ratownictwa medycznego	
	Kurowo; 0806044 m. Strzelce Krajeńskie; 0806045 gm. w. Strzelce Krajeńskie; 0806052 gm.w. Zwierzyn; 3002032 gm.w. Drawsko (woj. wielkopolskie)(wsparcie)			Strzelce Krajeńskie; 0806052 gm.w. Zwierzyn; 3002032 gm.w. Drawsko (woj. wielkopolskie)(wsparcie)								
				0806024 m. Drezdenko; 0806025 gm. w. Drezdenko; 0806032 gm.w. Stare Kurowo; 0806052 gm.w. Zwierzyn; 3002032 gm.w. Drawsko (woj. wielkopolskie)(wsparcie)	0806024201	0806024	Drezdenko	366	24	pn-nd od 0:00 do 23:59	01.01	31.12
				0806014 m. Dobiegniew; 0806015 gm. w. Dobiegniew; 0806044 m. Strzelce Krajeńskie; 0806045 gm. w. Strzelce Krajeńskie;	0806014201	0806014	Dobiegniew	366	24	pn-nd od 0:00 do 23:59	01.01	31.12
				0806014 m. Dobiegniew; 0806015 gm. w. Dobiegniew; 0806032 gm.w. Stare Kurowo;	0806044201	0806044	Strzelce Krajeńskie	366	24	pn-nd od 0:00	01.01	31.12

TABELA 7 – rejon operacyjny i miejsca stacjonowania zespołów ratownictwa medycznego

TABELA 7 – rejon operacyjny i miejsca stacjonowania zespołów ratownictwa medycznego												
1	2	3		4	5	6	7	8	9	10	11	
Nr rejonu operacyjnego	Nazwa i opis rejonu operacyjnego	Liczba zespołów ratownictwa medycznego w danym rejonie operacyjnym		Obszar działania zespołu ratownictwa medycznego	Kod zespołu ratownictwa medycznego	TERYT miejsca stacjonowania	Miejsce stacjonowania zespołu ratownictwa medycznego	Liczba dni w roku pozostawania w gotowości zespołu ratownictwa medycznego	Liczba godzin na dobę pozostawania w gotowości zespołu ratownictwa medycznego	Dni tygodnia pozostawania w gotowości zespołu ratownictwa medycznego <sup>7)</sup>	Okres w roku pozostawania w gotowości zespołu ratownictwa medycznego	
		3a S	3b P								11a od	11b do
				0806044 m. Strzelce Krajeńskie; 0806045 gm. w. Strzelce Krajeńskie; 0806052 gm.w. Zwierzyn;						do 23:59		
<b>08/09</b>	<b>Rejon świebodziński</b> 0808012 gm.w. Lubrza; 0808022 gm.w. Łagów; 0808032 gm.w. Skąpe; 0808042 gm.w. Szczaniec; 0808054 m. Świebodzin; 0808055 gm. w. Świebodzin; 0808064 m. Zbąszynek; 0808065 gm. w. Zbąszynek; 0809014 m. Babimost (wsparcie); 0809015 gm. w. Babimost (wsparcie); 3015064 m. Zbąszyń (wsparcie); 3015065 gm. w. Zbąszyń (wsparcie)	1	2	0808012 gm.w. Lubrza; 0808022 gm.w. Łagów; 0808032 gm.w. Skąpe; 0808042 gm.w. Szczaniec; 0808054 m. Świebodzin; 0808055 gm. w. Świebodzin; 0808064 m. Zbąszynek; 0808065 gm. w. Zbąszynek;	0808054401	0808054	Świebodzin	366	24	pn-nd od 0:00 do 23:59	01.01	31.12

TABELA 7 – rejon operacyjny i miejsca stacjonowania zespołów ratownictwa medycznego

1	2	3		4	5	6	7	8	9	10	11	
		3a	3b								11a	11b
				0808012 gm.w. Lubrza; 0808022 gm.w. Łagów; 0808032 gm.w. Skąpe; 0808042 gm.w. Szczaniec; 0808054 m. Świebodzin; 0808055 gm. w. Świebodzin;	0808054201	0808054	Świebodzin	366	24	pn-nd od 0:00 do 23:59	01.01	31.12
				0808042 gm.w. Szczaniec; 0808054 m. Świebodzin; 0808055 gm. w. Świebodzin; 0808064 m. Zbąszynek; 0808065 gm. w. Zbąszynek; 0809014 m. Babimost (wsparcie); 0809015 gm. w. Babimost (wsparcie); 3015064 m. Zbąszyń (wsparcie); 3015065 gm. w.Zbąszyń (wsparcie)	0808064201	0808064	Zbąszynek	366	24	pn-nd od 0:00 do 23:59	01.01	31.12
<b>08/10</b>	<b>Rejon sulechowski</b> 0809014 m. Babimost; 0809015 gm.w. Babimost; 0809022 gm.w. Bojadła; 0809034 m.Czerwieńsk; 0809035 gm w. Czerwieńsk	1	1	0809014 m. Babimost; 0809015 gm.w. Babimost; 0809022 gm.w. Bojadła; 0809034 m.Czerwieńsk; 0809035 gm w. Czerwieńsk	0809064401	0809064	Sulechów	366	24	pn-nd od 0:00 do 23:59	01.01	31.12

**TABELA 7 – rejonu operacyjne i miejsca stacjonowania zespołów ratownictwa medycznego**

1	2	3		4	5	6	7	8	9	10	11	
Nr rejonu operacyjnego	Nazwa i opis rejonu operacyjnego	Liczba zespołów ratownictwa medycznego w danym rejonie operacyjnym		Obszar działania zespołu ratownictwa medycznego	Kod zespołu ratownictwa medycznego	TERYT miejsca stacjonowania	Miejsce stacjonowania zespołu ratownictwa medycznego	Liczba dni w roku pozostawania w gotowości zespołu ratownictwa medycznego	Liczba godzin na dobę pozostawania w gotowości zespołu ratownictwa medycznego	Dni tygodnia pozostawania w gotowości zespołu ratownictwa medycznego <sup>7)</sup>	Okres w roku pozostawania w gotowości zespołu ratownictwa medycznego	
		3a S	3b P								11a od	11b do
	0809035 gm w. Czerwieńsk (Boryń, Bródki, Nietkowice) (wsparcie); 0809044 m. Kargowa; 0809045 gm. w. Kargowa; 0809064 m. Sulechów; 0809065 gm. w. Sulechów; 0809082 gm.w. Trzebiechów			(Boryń, Bródki, Nietkowice) (wsparcie); 0809044 m. Kargowa; 0809045 gm. w. Kargowa; 0809064 m. Sulechów; 0809065 gm. w. Sulechów; 0809082 gm.w. Trzebiechów								
				0809014 m. Babimost; 0809015 gm.w. Babimost; 0809022 gm.w. Bojadła; 0809034 m.Czerwieńsk; 0809035 gm w. Czerwieńsk (Boryń, Bródki, Nietkowice) (wsparcie); 0809044 m. Kargowa; 0809045 gm. w. Kargowa; 0809064 m. Sulechów; 0809065 gm. w. Sulechów; 0809082 gm.w. Trzebiechów	0809064201	0809064	Sulechów	366	24	pn-nd od 0:00 do 23:59	01.01	31.12

TABELA 7 – rejon operacyjny i miejsca stacjonowania zespołów ratownictwa medycznego

TABELA 7 – rejon operacyjny i miejsca stacjonowania zespołów ratownictwa medycznego												
1	2	3		4	5	6	7	8	9	10	11	
Nr rejonu operacyjnego	Nazwa i opis rejonu operacyjnego	Liczba zespołów ratownictwa medycznego w danym rejonie operacyjnym		Obszar działania zespołu ratownictwa medycznego	Kod zespołu ratownictwa medycznego	TERYT miejsca stacjonowania	Miejsce stacjonowania zespołu ratownictwa medycznego	Liczba dni w roku pozostawania w gotowości zespołu ratownictwa medycznego	Liczba godzin na dobę pozostawania w gotowości zespołu ratownictwa medycznego	Dni tygodnia pozostawania w gotowości zespołu ratownictwa medycznego <sup>7)</sup>	Okres w roku pozostawania w gotowości zespołu ratownictwa medycznego	
		3a S	3b P								11a od	11b do
<b>08/11</b>	<b>Rejon zielonogórski</b> 0862011 powiat m. Zielona Góra; 0809102 gm.w. Zielona Góra 0809034 m. Czerwieńsk; 0809035 gm. w. Czerwieńsk; 0809054 m. Nowogród Bobrzański; 0809055 gm. w. Nowogród Bobrzański; 0809072 gm.w. Świdnica; 0809092 gm.w. Zabór;	4	1	0862011 powiat m. Zielona Góra; 0809102 gm.w. Zielona Góra 0809034 m. Czerwieńsk; 0809035 gm. w. Czerwieńsk; 0809054 m. Nowogród Bobrzański; 0809055 gm. w. Nowogród Bobrzański; 0809072 gm.w. Świdnica; 0809092 gm.w. Zabór;	0862011401	0862011	Zielona Góra	366	24	pn-nd od 0:00 do 23:59	01.01	31.12
				0862011 powiat m. Zielona Góra; 0809102 gm.w. Zielona Góra 0809034 m. Czerwieńsk; 0809035 gm. w. Czerwieńsk; 0809054 m. Nowogród Bobrzański; 0809055 gm. w. Nowogród Bobrzański; 0809072 gm.w. Świdnica; 0809092 gm.w. Zabór;	0862011402	0862011	Zielona Góra	366	24	pn-nd od 0:00 do 23:59	01.01	31.12



**TABELA 7 – rejon operacyjny i miejsca stacjonowania zespołów ratownictwa medycznego**

1	2	3		4	5	6	7	8	9	10	11	
Nr rejonu operacyjnego	Nazwa i opis rejonu operacyjnego	Liczba zespołów ratownictwa medycznego w danym rejonie operacyjnym		Obszar działania zespołu ratownictwa medycznego	Kod zespołu ratownictwa medycznego	TERYT miejsca stacjonowania	Miejsce stacjonowania zespołu ratownictwa medycznego	Liczba dni w roku pozostawania w gotowości zespołu ratownictwa medycznego	Liczba godzin na dobę pozostawania w gotowości zespołu ratownictwa medycznego	Dni tygodnia pozostawania w gotowości zespołu ratownictwa medycznego <sup>7)</sup>	Okres w roku pozostawania w gotowości zespołu ratownictwa medycznego	
		3a S	3b P								11a od	11b do
				0862011 powiat m. Zielona Góra; 0809102 gm.w. Zielona Góra 0809034 m. Czerwieńsk; 0809035 gm. w. Czerwieńsk; 0809054 m. Nowogród Bobrzański; 0809055 gm. w. Nowogród Bobrzański; 0809072 gm.w. Świdnica; 0809092 gm.w. Zabór;	0862011403	0862011	Zielona Góra	366	24	pn-nd od 0:00 do 23:59	01.01	31.12
				0862011 powiat m. Zielona Góra; 0809102 gm.w. Zielona Góra 0809034 m. Czerwieńsk; 0809035 gm. w. Czerwieńsk; 0809054 m. Nowogród Bobrzański; 0809055 gm. w. Nowogród Bobrzański; 0809072 gm.w. Świdnica; 0809092 gm.w. Zabór;	0862011404	0862011	Zielona Góra	366	24	pn-nd od 0:00 do 23:59	01.01	31.12

TABELA 7 – rejon operacyjny i miejsca stacjonowania zespołów ratownictwa medycznego

TABELA 7 – rejon operacyjny i miejsca stacjonowania zespołów ratownictwa medycznego												
1	2	3		4	5	6	7	8	9	10	11	
Nr rejonu operacyjnego	Nazwa i opis rejonu operacyjnego	Liczba zespołów ratownictwa medycznego w danym rejonie operacyjnym		Obszar działania zespołu ratownictwa medycznego	Kod zespołu ratownictwa medycznego	TERYT miejsca stacjonowania	Miejsce stacjonowania zespołu ratownictwa medycznego	Liczba dni w roku pozostawania w gotowości zespołu ratownictwa medycznego	Liczba godzin na dobę pozostawania w gotowości zespołu ratownictwa medycznego	Dni tygodnia pozostawania w gotowości zespołu ratownictwa medycznego <sup>7)</sup>	Okres w roku pozostawania w gotowości zespołu ratownictwa medycznego	
		3a S	3b P								11a od	11b do
				0862011 powiat m. Zielona Góra; 0809102 gm.w. Zielona Góra 0809034 m. Czerwieńsk; 0809035 gm. w. Czerwieńsk; 0809054 m. Nowogród Bobrzański; 0809055 gm. w. Nowogród Bobrzański; 0809072 gm.w. Świdnica; 0809092 gm.w. Zabór;	0862011201	0862011	Zielona Góra	366	24	pn-nd od 0:00 do 23:59	01.01	31.12
<b>08/12</b>	<b>Rejon żagański</b> 0810021 m. Żagań; 0810092 gm.w. Żagań; 0810011 m. Gozdnicza; 0810032 gm.w. Brzeźnica; 0810044 m. Iłowa; 0810045 gm. w. Iłowa; 0810082 gm.w. Wymiarki; 0810054 m. Małomice; 0810055 gm. w. Małomice; 0810062 gm.w. Niegostawice; 0810074 m. Szprotawa; 0810075 gm. w. Szprotawa;	1	3	0810021 m. Żagań; 0810092 gm.w. Żagań; 0810011 m. Gozdnicza; 0810032 gm.w. Brzeźnica; 0810044 m. Iłowa; 0810045 gm. w. Iłowa; 0810082 gm.w. Wymiarki; 0810054 m. Małomice; 0810055 gm. w. Małomice; 0810062 gm.w. Niegostawice; 0810074 m. Szprotawa; 0810075 gm. w. Szprotawa;	081021401	081021	Żagań	366	24	pn-nd od 0:00 do 23:59	01.01	31.12

**TABELA 7 – rejon operacyjny i miejsca stacjonowania zespołów ratownictwa medycznego**

1	2	3		4	5	6	7	8	9	10	11	
		3a	3b								11a	11b
Nr rejonu operacyjnego	Nazwa i opis rejonu operacyjnego	Liczba zespołów ratownictwa medycznego w danym rejonie operacyjnym		Obszar działania zespołu ratownictwa medycznego	Kod zespołu ratownictwa medycznego	TERYT miejsca stacjonowania	Miejsce stacjonowania zespołu ratownictwa medycznego	Liczba dni w roku pozostawania w gotowości zespołu ratownictwa medycznego	Liczba godzin na dobę pozostawania w gotowości zespołu ratownictwa medycznego	Dni tygodnia pozostawania w gotowości zespołu ratownictwa medycznego <sup>7)</sup>	Okres w roku pozostawania w gotowości zespołu ratownictwa medycznego	
		3a	3b								11a	11b
		S	P								od	do
	0810074 m. Szprotawa; 0810075 gm. w. Szprotawa; droga krajowa A18 do granicy województwa i do zjazdu na drogę 297 jako wsparcie;			droga krajowa A18 do granicy województwa i do zjazdu na drogę 297 jako wsparcie;								
				0810021 m. Żagań; 0810092 gm.w. Żagań; 0810011 m. Gozdnica; 0810032 gm.w. Brzeźnica; 0810044 m. Iłowa; 0810045 gm. w. Iłowa; 0810082 gm.w. Wymiarki;	081021201	081021	Żagań	366	24	pn-nd od 0:00 do 23:59	01.01	31.12
				0810054 m. Małomice; 0810055 gm. w. Małomice; 0810062 gm.w. Niegostawice; 0810074 m. Szprotawa; 0810075 gm. w. Szprotawa;	0810074201	0810074	Szprotawa	366	24	pn-nd od 0:00 do 23:59	01.01	31.12
				0810054 m. Małomice; 0810055 gm. w. Małomice; 0810062 gm.w. Niegostawice; 0810074 m. Szprotawa;	0810074202	0810074	Szprotawa	366	24	pn-nd od 0:00 do	01.01	31.12

TABELA 7 – rejon operacyjny i miejsca stacjonowania zespołów ratownictwa medycznego

1	2	3		4	5	6	7	8	9	10	11	
		3a	3b								11a	11b
	Nazwa i opis rejonu operacyjnego	Liczba zespołów ratownictwa medycznego w danym rejonie operacyjnym		Obszar działania zespołu ratownictwa medycznego	Kod zespołu ratownictwa medycznego	TERYT miejsca stacjonowania	Miejsce stacjonowania zespołu ratownictwa medycznego	Liczba dni w roku pozostawania w gotowości zespołu ratownictwa medycznego	Liczba godzin na dobę pozostawania w gotowości zespołu ratownictwa medycznego	Dni tygodnia pozostawania w gotowości zespołu ratownictwa medycznego <sup>7)</sup>	Okres w roku pozostawania w gotowości zespołu ratownictwa medycznego	
				0810075 gm. w. Szprotawa;						23:59		
<b>08/13</b>	<b>Rejon żarski</b> 0811021 m. Żary; 0811102 gm.w. Żary; 0811044 m. Jasień; 0811045 gm. w. Jasień; 0811064 m. Lubsko; 0811065 gm. w. Lubsko 0811052 gm.w. Lipinki Łużyckie; 0811072 gm.w. Przewóz; 0811082 gm.w. Trzebiel; 0811092 gm.w. Tuplice; 0811011 m. Łęknica; 0811032 gm. w. Brody; 0810082 gm.w. Wymiarki (wsparcie); 0810092 gm.w. Żagań (wsparcie);	2	3	0811021 m. Żary; 0811102 gm.w. Żary; 0811044 m. Jasień; 0811045 gm. w. Jasień; 0811052 gm.w. Lipinki Łużyckie; 0811072 gm.w. Przewóz; 0811082 gm.w. Trzebiel; 0811092 gm.w. Tuplice; 0811011 m. Łęknica; 0810082 gm.w. Wymiarki (wsparcie); 0810092 gm.w. Żagań (wsparcie);	0811021401	0811021	Żary	366	24	pn-nd od 0:00 do 23:59	01.01	31.12

**TABELA 7 – rejon operacyjny i miejsca stacjonowania zespołów ratownictwa medycznego**

1	2	3		4	5	6	7	8	9	10	11	
		3a	3b								11a	11b
Nr rejonu operacyjnego	Nazwa i opis rejonu operacyjnego	Liczba zespołów ratownictwa medycznego w danym rejonie operacyjnym		Obszar działania zespołu ratownictwa medycznego	Kod zespołu ratownictwa medycznego	TERYT miejsca stacjonowania	Miejsce stacjonowania zespołu ratownictwa medycznego	Liczba dni w roku pozostawania w gotowości zespołu ratownictwa medycznego	Liczba godzin na dobę pozostawania w gotowości zespołu ratownictwa medycznego	Dni tygodnia pozostawania w gotowości zespołu ratownictwa medycznego <sup>7)</sup>	Okres w roku pozostawania w gotowości zespołu ratownictwa medycznego	
	droga A18 do zjazdu na drogę 27 i do granicy państwa											
				0811021 m. Żary; 0811102 gm.w. Żary; 0811044 m. Jasień; 0811045 gm. w. Jasień; 0811052 gm.w. Lipinki Łużyckie; 0811072 gm.w. Przewóz; 0811082 gm.w. Trzebiel; 0811092 gm.w. Tuplice; 0810082 gm.w. Wymiarki (wsparcie); 0810092 gm.w. Żagań (wsparcie);	0811021201	0811021	Żary	366	24	pn-nd od 0:00 do 23:59	01.01	31.12
				0811044 m. Jasień; 0811045 gm. w. Jasień; 0811032 gm. w. Brody; 0811092 gm.w. Tuplice; 0811064 m. Lubsko; 0811065 gm. w. Lubsko	0811064401	0811064	Lubsko	366	24	pn-nd od 0:00 do 23:59	01.01	31.12

TABELA 7 – rejon operacyjny i miejsca stacjonowania zespołów ratownictwa medycznego

1	2	3		4	5	6	7	8	9	10	11	
Nr rejonu operacyjnego	Nazwa i opis rejonu operacyjnego	Liczba zespołów ratownictwa medycznego w danym rejonie operacyjnym		Obszar działania zespołu ratownictwa medycznego	Kod zespołu ratownictwa medycznego	TERYT miejsca stacjonowania	Miejsce stacjonowania zespołu ratownictwa medycznego	Liczba dni w roku pozostawania w gotowości zespołu ratownictwa medycznego	Liczba godzin na dobę pozostawania w gotowości zespołu ratownictwa medycznego	Dni tygodnia pozostawania w gotowości zespołu ratownictwa medycznego <sup>7)</sup>	Okres w roku pozostawania w gotowości zespołu ratownictwa medycznego	
		3a S	3b P								11a od	11b do
				0811044 m. Jasień; 0811045 gm. w. Jasień; 0811032 gm. w. Brody; 0811092 gm.w. Tuplice; 0811064 m. Lubsko; 0811065 gm. w. Lubsko	0811064201	0811064	Lubsko	366	24	pn-nd od 0:00 do 23:59	01.01	31.12
				0811052 gm.w. Lipinki Łużyckie; 0811082 gm.w. Trzebiel; 0811092 gm.w. Tuplice; 0811011 m. Łęknica; droga A18 do zjazdu na drogę 27 i do granicy państwa	0811082201	0811082	Trzebiel	366	24	pn-nd od 0:00 do 23:59	01.01	31.12
<b>08/14</b>	<b>Rejon wschowski</b> 0812014 m. Sława; 0812015 gm. w. Sława; 0812034 m. Wschowa; 0812035 gm. w. Wschowa; 0812024 m. Szlichtyngowa; 0812025 gm. w. Szlichtyngowa;	1	1	0812014 m. Sława; 0812015 gm. w. Sława; 0812034 m. Wschowa; 0812035 gm. w. Wschowa; 0812024 m. Szlichtyngowa; 0812025 gm. w. Szlichtyngowa;	0812034401	0812034	Wschowa	366	24	pn-nd od 0:00 do 23:59	01.01	31.12

**TABELA 7 – rejon operacyjny i miejsca stacjonowania zespołów ratownictwa medycznego**

1	2	3		4	5	6	7	8	9	10	11	
Nr rejonu operacyjnego	Nazwa i opis rejonu operacyjnego	Liczba zespołów ratownictwa medycznego w danym rejonie operacyjnym		Obszar działania zespołu ratownictwa medycznego	Kod zespołu ratownictwa medycznego	TERYT miejsca stacjonowania	Miejsce stacjonowania zespołu ratownictwa medycznego	Liczba dni w roku pozostawania w gotowości zespołu ratownictwa medycznego	Liczba godzin na dobę pozostawania w gotowości zespołu ratownictwa medycznego	Dni tygodnia pozostawania w gotowości zespołu ratownictwa medycznego <sup>7)</sup>	Okres w roku pozostawania w gotowości zespołu ratownictwa medycznego	
		3a S	3b P								11a od	11b do
	Szlichtyngowa; 0804032 gm. w. Kolsko (wsparcie)			0812014 m. Sława; 0812015 gm. w. Sława; 0812034 m. Wschowa; 0812035 gm. w. Wschowa; 0804032 gm. w. Kolsko (wsparcie)	0812014201	0812014	Sława	366	24	pn-nd od 0:00 do 23:59	01.01	31.12
<b>Razem</b>		<b>23</b>	<b>28</b>									

**Dysponenci zespołów ratownictwa medycznego zgodnie z zawartymi umowami o udzielanie świadczeń medycznych czynności ratunkowych, obowiązującymi do 31 grudnia 2012 r.**

TABELA 8 – zespoły ratownictwa medycznego włączone do systemu Państwowe Ratownictwo Medyczne - stan na dzień 10.05.2012											
Dysponenci i miejsca stacjonowania zespołów ratownictwa medycznego											
1	2	3		4	6	7	8	9	10	11	12
Nr rejonu operacyjnego	Nazwa i opis rejonu operacyjnego	Liczba zespołów ratownictwa medycznego w danym rejonie operacyjnym		Kod zespołu ratownictwa medycznego	Nazwa zespołu PRM	TERYT miejsca stacjonowania	Adres miejsca stacjonowania zespołu ratownictwa medycznego	Nazwa dysponenta jednostki	Adres dysponenta jednostki	Nr księgi rejestrowej zoz dysponenta jednostki	VII część kodu resortowego jednostki systemu
		3a	3b								
		S	P								
08/01	<b>Rejon kostrzyński:</b> 0801011 m. Kostrzyn nad Odrą; 0801074 m. Witnica; 0801075 gm. w. Witnica; 0807012 gm.w. Krzeszyce; 0807032 gm.w. Słońsk; 0805022 gm.w. Górzycza (wsparcie); 3210022 gm. Boleszkowice (zachodniopomorskie)(wsparcie); 0801022 gm.w. Bogdaniec (wsparcie); 0801052 gm.w. Lubiszyn (wsparcie)	1	1	0801011401	S - Kostrzyn nad Odrą	0801011	ul. Narutowicza 6 66-470 Kostrzyn nad Odrą	Niepubliczny Zakład Opieki Zdrowotnej Nowy Szpital w Kostrzynie n/Odrą	ul. Narutowicza 6 66-470 Kostrzyn n/Odrą	08-00555	brak danych
				0801074201	P- Witnica	0801074	ul. Piaskowa 1 66-460 Witnica	Niepubliczny Zakład Opieki Zdrowotnej Nowy Szpital w Kostrzynie n/Odrą	ul. Narutowicza 6 66-470 Kostrzyn n/Odrą	08-00555	brak danych
08/02	<b>Rejon gorzowski:</b> 0861011 powiat m. Gorzów Wlkp.; 0801022 gm. w. Bogdaniec; 0801032gm. w. Deszczno;0801042gm. w.	4	2	0861011401	S1- Gorzów Wlkp.	0861011	ul. Kazimierza Wielkiego 7 66-400 Gorzów Wlkp.	Samodzielna Publiczna Wojewódzka Stacja Pogotowia Ratunkowego	ul. K. Wielkiego 7 66-400 Gorzów Wlkp.	08-00083	brak danych



TABELA 8 – zespoły ratownictwa medycznego włączone do systemu Państwowe Ratownictwo Medyczne - stan na dzień 10.05.2012

Dysponenci i miejsca stacjonowania zespołów ratownictwa medycznego											
1	2	3		4	6	7	8	9	10	11	12
Nr rejonu operacyjnego	Nazwa i opis rejonu operacyjnego	Liczba zespołów ratownictwa medycznego w danym rejonie operacyjnym		Kod zespołu ratownictwa medycznego	Nazwa zespołu PRM	TERYT miejsca stacjonowania	Adres miejsca stacjonowania zespołu ratownictwa medycznego	Nazwa dysponenta jednostki	Adres dysponenta jednostki	Nr księgi rejestrowej zoz dysponenta jednostki	VII część kodu resortowego jednostki systemu
		3a	3b								
	Kłodawa;0801052 gm. w. Lubiszyn;0801062 gm. w. Santok	S	P	0861011402	S2- Gorzów Wlkp.	0861011	ul. Kazimierza Wielkiego 7 66-400 Gorzów Wlkp.	Samodzielna Publiczna Wojewódzka Stacja Pogotowia Ratunkowego	ul. K. Wielkiego 7 66-400 Gorzów Wlkp.	08-00083	brak danych
				0861011403	S3- Gorzów Wlkp.	0861011	ul. Kazimierza Wielkiego 7 66-400 Gorzów Wlkp.	Samodzielna Publiczna Wojewódzka Stacja Pogotowia Ratunkowego	ul. K. Wielkiego 7 66-400 Gorzów Wlkp.	08-00083	brak danych
				0861011404	S4- Gorzów Wlkp.	0861011	ul. Kazimierza Wielkiego 7 66-400 Gorzów Wlkp.	Samodzielna Publiczna Wojewódzka Stacja Pogotowia Ratunkowego	ul. K. Wielkiego 7 66-400 Gorzów Wlkp.	08-00083	brak danych
				0861011201	P1- Gorzów Wlkp.	0861011	ul. Kazimierza Wielkiego 7 66-400 Gorzów Wlkp.	Samodzielna Publiczna Wojewódzka Stacja Pogotowia Ratunkowego	ul. K. Wielkiego 7 66-400 Gorzów Wlkp.	08-00083	brak danych

TABELA 8 – zespoły ratownictwa medycznego włączone do systemu Państwowe Ratownictwo Medyczne - stan na dzień 10.05.2012

Dysponenci i miejsca stacjonowania zespołów ratownictwa medycznego											
1	2	3		4	6	7	8	9	10	11	12
Nr rejonu operacyjnego	Nazwa i opis rejonu operacyjnego	Liczba zespołów ratownictwa medycznego w danym rejonie operacyjnym		Kod zespołu ratownictwa medycznego	Nazwa zespołu PRM	TERYT miejsca stacjonowania	Adres miejsca stacjonowania zespołu ratownictwa medycznego	Nazwa dysponenta jednostki	Adres dysponenta jednostki	Nr księgi rejestrowej zoz dysponenta jednostki	VII część kodu resortowego jednostki systemu
		3a	3b								
		S	P	0861011202	P2- Gorzów Wlkp.	0861011	ul. Kazimierza Wielkiego 7 66-400 Gorzów Wlkp.	Samodzielna Publiczna Wojewódzka Stacja Pogotowia Ratunkowego	ul. K. Wielkiego 7 66-400 Gorzów Wlkp.	08-00083	brak danych
08/03	Rejon krośnieński 0802022 gm.w. Bobrowice;0802032 gm.w. Bytnica;0802011 m. Gubin;0802052 gm.w. Gubin;0802042 gm.w. Dąbie;0802064 m. Krosno Odrzańskie; 0802065 gm. w. Krosno Odrzańskie;0802072 gm.w. Maszewo; 0809035 gm. w. Czerwieńsk (Będów, Sycowice);0811032 gm.w. Brody (wsparcie)	2	2	0802064401	S1- Krosno Odrzańskie	0802064	ul. 17 Pionierów 266-600 Krosno Odrzańskie	Niepubliczny Zakład Opieki Zdrowotnej Pogotowie Żarskie w Żarach	ul. Serbska 5868-200 Żary	08-00385	brak danych
				0802064201	P1 -Krosno Odrzańskie	0802064	ul. 17 Pionierów 2 66-600 Krosno Odrzańskie	Niepubliczny Zakład Opieki Zdrowotnej Pogotowie Żarskie w Żarach	ul. Serbska 58 68-200 Żary	08-00385	brak danych
				0802011401	S2 - Gubin	0802011	ul. Kresowa 258 66-620 Gubin	Niepubliczny Zakład Opieki Zdrowotnej Pogotowie Żarskie w Żarach	ul. Serbska 58 68-200 Żary	08-00385	brak danych
				0802011201	P2- Gubin	0802011	ul. Kresowa 258 66-620 Gubin	Niepubliczny Zakład Opieki Zdrowotnej Pogotowie Żarskie w Żarach	ul. Serbska 58 68-200 Żary	08-00385	brak danych

TABELA 8 – zespoły ratownictwa medycznego włączone do systemu Państwowe Ratownictwo Medyczne - stan na dzień 10.05.2012

Dysponenci i miejsca stacjonowania zespołów ratownictwa medycznego											
1	2	3		4	6	7	8	9	10	11	12
Nr rejonu operacyjnego	Nazwa i opis rejonu operacyjnego	Liczba zespołów ratownictwa medycznego w danym rejonie operacyjnym		Kod zespołu ratownictwa medycznego	Nazwa zespołu PRM	TERYT miejsca stacjonowania	Adres miejsca stacjonowania zespołu ratownictwa medycznego	Nazwa dysponenta jednostki	Adres dysponenta jednostki	Nr księgi rejestrowej zoz dysponenta jednostki	VII część kodu resortowego jednostki systemu
		3a	3b								
		S	P								
08/04	Rejon międzyrzeczki 0803012 gm.w. Bledzew;0803024 m. Międzyrzecz; 0803025 gm.w. Międzyrzecz;0803032 gm.w. Przytoczna;0803042 gm.w. Pszczew;0803054 m. Skwierzyna; 0803055 gm. w. Skwierzyna;0803064 m. Trzciel; 0803065 gm. w. Trzciel; 3015032 gm. w. Miedzichowo (woj. wielkopolskie)(wsparcie); 0801032 gm.w. Deszczno (wsparcie);0801062 gm.w. Santok (wsparcie)	1	4	0803024401	S - Międzyrzecz	0803024	ul. Konstytucji 3 Maja 35 66-300 Międzyrzecz	Samodzielny Publiczny Zakład Opieki Zdrowotnej w Międzyrzeczu	ul. Konstytucji 3 Maja 35 66-300 Międzyrzecz	08-00244	058
				0803024201	P- Międzyrzecz	0803024	ul. Konstytucji 3 Maja 35 66-300 Międzyrzecz	Samodzielny Publiczny Zakład Opieki Zdrowotnej w Międzyrzeczu	ul. Konstytucji 3 Maja 35 66-300 Międzyrzecz	08-00244	020
				0803054201	P1 - Skwierzyna	0803054	ul. Szpitalna 5 66-440 Skwierzyna	Samodzielny Publiczny Zakład Opieki Zdrowotnej w Międzyrzeczu	ul. Konstytucji 3 Maja 35 66-300 Międzyrzecz	08-00244	brak danych
				0803054202	P2 - Skwierzyna	0803054	ul. Szpitalna 5 66-440 Skwierzyna	Samodzielny Publiczny Zakład Opieki Zdrowotnej w Międzyrzeczu	ul. Konstytucji 3 Maja 35 66-300 Międzyrzecz	08-00244	brak danych

TABELA 8 – zespoły ratownictwa medycznego włączone do systemu Państwowe Ratownictwo Medyczne - stan na dzień 10.05.2012

Dysponenci i miejsca stacjonowania zespołów ratownictwa medycznego											
1	2	3		4	6	7	8	9	10	11	12
Nr rejonu operacyjnego	Nazwa i opis rejonu operacyjnego	Liczba zespołów ratownictwa medycznego w danym rejonie operacyjnym		Kod zespołu ratownictwa medycznego	Nazwa zespołu PRM	TERYT miejsca stacjonowania	Adres miejsca stacjonowania zespołu ratownictwa medycznego	Nazwa dysponenta jednostki	Adres dysponenta jednostki	Nr księgi rejestrowej zoz dysponenta jednostki	VII część kodu resortowego jednostki systemu
		3a	3b								
		S	P	0803064201	P-Trzciel	0803064	ul. Armii Czerwonej 16 66-320 Trzciel	Samodzielny Publiczny Zakład Opieki Zdrowotnej w Międzyrzeczu	ul. Konstytucji 3 Maja 35 66-300 Międzyrzecz	08-00244	brak danych
08/05	<b>Rejon nowosolski</b> 0804011 m. Nowa Sól; 0804052 gm.w. Nowa Sól; 0804024 m. Bytom Odrzański; 0804025 gm. w. Bytom Odrzański; 0804032 gm.w. Kolsko; 0804064 m. Nowe Miasteczko; 0804065 gm. w. Nowe Miasteczko; 0804072 gm.w. Otyń; 0804082 gm.w. Siedlisko; 0804044 m. Koźuchów; 0804045 gm. w. Koźuchów; 0810062 gm.w. Niegosławice (Zimna Brzeźnica,	2	1	0804011401	S1- Nowa Sól	0804011	ul. Chałubińskiego 7 67-100 Nowa Sól	Wielospecjalistyczny Szpital Samodzielny Publiczny Zakład Opieki Zdrowotnej	ul. Chałubińskiego 7 67-100 Nowa Sól	08-00216	brak danych
				0804011402	S2- Nowa Sól	0804011	ul. Chałubińskiego 7 67-100 Nowa Sól	Wielospecjalistyczny Szpital Samodzielny Publiczny Zakład Opieki Zdrowotnej	ul. Chałubińskiego 7 67-100 Nowa Sól	08-00216	brak danych

TABELA 8 – zespoły ratownictwa medycznego włączone do systemu Państwowe Ratownictwo Medyczne - stan na dzień 10.05.2012

Dysponenci i miejsca stacjonowania zespołów ratownictwa medycznego											
1	2	3		4	6	7	8	9	10	11	12
Nr rejonu operacyjnego	Nazwa i opis rejonu operacyjnego	Liczba zespołów ratownictwa medycznego w danym rejonie operacyjnym		Kod zespołu ratownictwa medycznego	Nazwa zespołu PRM	TERYT miejsca stacjonowania	Adres miejsca stacjonowania zespołu ratownictwa medycznego	Nazwa dysponenta jednostki	Adres dysponenta jednostki	Nr księgi rejestrowej zoz dysponenta jednostki	VII część kodu resortowego jednostki systemu
		3a	3b								
	Bukowica, Nowa Jabłonna, Stara Jabłonna, Nowy Dwór) wsparcie; 0810074 m. Szprotawa (wsparcie) ; 0810075 gm. w. Szprotawa (wsparcie);zabezpieczenie drogi nr 3 (w kierunku Wrocławia do Gaworzyci w kierunku Zielonej Góry)	S	P	0804044201	P-Koźuchów	0804044	ul. Szprotawska 2167-120 Koźuchów	Wielospecjalistyczny Szpital Samodzielny Publiczny Zakład Opieki Zdrowotnej	ul. Chałubińskiego 7 67-100 Nowa Sól	08-00216	brak danych

TABELA 8 – zespoły ratownictwa medycznego włączone do systemu Państwowe Ratownictwo Medyczne - stan na dzień 10.05.2012

Dysponenci i miejsca stacjonowania zespołów ratownictwa medycznego											
1	2	3		4	6	7	8	9	10	11	12
Nr rejonu operacyjnego	Nazwa i opis rejonu operacyjnego	Liczba zespołów ratownictwa medycznego w danym rejonie operacyjnym		Kod zespołu ratownictwa medycznego	Nazwa zespołu PRM	TERYT miejsca stacjonowania	Adres miejsca stacjonowania zespołu ratownictwa medycznego	Nazwa dysponenta jednostki	Adres dysponenta jednostki	Nr księgi rejestrowej zoz dysponenta jednostki	VII część kodu resortowego jednostki systemu
		3a	3b								
		S	P								
08/06	Rejon słubicki 0805014 m. Cybinka; 0805015 gm. w. Cybinka; 0805054 m. Słubice; 0805055 gm. w. Słubice; 0805044 m. Rzepin; 0805045 gm. w. Rzepin; 0805022 gm. w. Górzycza; 0807054 m. Torzym (wsparcie); 0807055 gm. w. Torzym (wsparcie); 0802072 gm.w. Maszewo (wsparcie); 0802032 gm.w. Bytnica (wsparcie); 0805034 m. Ośno Lubuskie (wsparcie); 0805035 gm.w. Ośno Lubuskie (wsparcie);	1	3	0805054201	P- Słubice	0805054	ul. Nadodrzańska 669-100 Słubice	Niepubliczny Zakład Opieki Zdrowotnej Szpital Powiatowy w Słubicach	ul. Nadodrzańska 6 69-100 Słubice	08-00677	brak danych
				0805044201	P - Rzepin	0805044	ul. Słubicka 4 69-110 Rzepin	Niepubliczny Zakład Opieki Zdrowotnej Szpital Powiatowy w Słubicach	ul. Nadodrzańska 6 69-100 Słubice	08-00677	brak danych
				0805014201	P -Cybinka	0805014	ul. Krośnieńska 11 b 69-108 Cybinka	Niepubliczny Zakład Opieki Zdrowotnej Szpital Powiatowy w Słubicach	ul. Nadodrzańska 6 69-100 Słubice	08-00677	brak danych

TABELA 8 – zespoły ratownictwa medycznego włączone do systemu Państwowe Ratownictwo Medyczne - stan na dzień 10.05.2012

Dysponenci i miejsca stacjonowania zespołów ratownictwa medycznego											
1	2	3		4	6	7	8	9	10	11	12
Nr rejonu operacyjnego	Nazwa i opis rejonu operacyjnego	Liczba zespołów ratownictwa medycznego w danym rejonie operacyjnym		Kod zespołu ratownictwa medycznego	Nazwa zespołu PRM	TERYT miejsca stacjonowania	Adres miejsca stacjonowania zespołu ratownictwa medycznego	Nazwa dysponenta jednostki	Adres dysponenta jednostki	Nr księgi rejestrowej zoz dysponenta jednostki	VII część kodu resortowego jednostki systemu
		3a	3b								
		S	P								
08/07	Rejon sulęciński 0807044 m. Sulęcín; 0807045 gm. w. Sulęcín; 0807012 gm.w. Krzeszyce;0807024 m. Lubniewice; 0807025 gm. w. Lubniewice;0807054 m.Torzým; 0807055 gm. w. Torzým;0805034 m. Ośno Lubuskie; 0805035 gm.w. Ośno Lubuskie	1	1	0807044401	S - Sulęcín	0807044	ul. Witosa769-200 Sulęcín	Samodzielny Publiczny Zakład Opieki Zdrowotnej w Sulęcínie	ul. Witosa 7 69-200 Sulęcín	08-00340	brak danych
				0807044201	P - Sulęcín	0807044	ul. Witosa7 69-200 Sulęcín	Samodzielny Publiczny Zakład Opieki Zdrowotnej w Sulęcínie	ul. Witosa 7 69-200 Sulęcín	08-00340	brak danych
08/08	Rejon strzelecko - drezdenecki 0806014 m. Dobiegniew; 0806015 gm. w. Dobiegniew; 0806024 m. Drezdenko; 0806025 gm. w. Drezdenko; 0806032 gm.w. Stare Kurowo; 0806044 m. Strzelce Krajeńskie; 0806045 gm. w. Strzelce Krajeńskie;	1	3	0806024401	S- Drezdenko	0806024	ul. Piłsudskiego 8 66-530 Drezdenko	Niepubliczny Zakład Opieki Zdrowotnej Szpital Powiatowy w Drezdenku	ul. Piłsudskiego 8 66-530 Drezdenko	08-00658	023
				0806024201	P - Drezdenko	0806024	ul. Piłsudskiego 8 66-530 Drezdenko	Niepubliczny Zakład Opieki Zdrowotnej Szpital Powiatowy w Drezdenku	ul. Piłsudskiego 8 66-530 Drezdenko	08-00658	024

TABELA 8 – zespoły ratownictwa medycznego włączone do systemu Państwowe Ratownictwo Medyczne - stan na dzień 10.05.2012

Dysponenci i miejsca stacjonowania zespołów ratownictwa medycznego											
1	2	3		4	6	7	8	9	10	11	12
Nr rejonu operacyjnego	Nazwa i opis rejonu operacyjnego	Liczba zespołów ratownictwa medycznego w danym rejonie operacyjnym		Kod zespołu ratownictwa medycznego	Nazwa zespołu PRM	TERYT miejsca stacjonowania	Adres miejsca stacjonowania zespołu ratownictwa medycznego	Nazwa dysponenta jednostki	Adres dysponenta jednostki	Nr księgi rejestrowej zoz dysponenta jednostki	VII część kodu resortowego jednostki systemu
		3a	3b								
		S	P								
	0806052 gm.w. Zwierzyn; 3002032 gm.w. Drawsko (woj. wielkopolskie)(wsparcie)			0806014201	P - Dobiegiew	0806014	ul. Staszica 9 66-520 Dobiegiew	Niepubliczny Zakład Opieki Zdrowotnej Szpital Powiatowy w Drezdenku	ul. Piłsudskiego 8 66-530 Drezdenko	08- 00658	030
				0806044201	P - Strzelce Krajeńskie	0806044	ul. Słowackiego 1766-500 Strzelce Krajeńskie	Niepubliczny Zakład Opieki Zdrowotnej Szpital Powiatowy w Drezdenku	ul. Piłsudskiego 8 66-530 Drezdenko	08- 00658	025
<b>08/09</b>	<b>Rejon świebodziński</b> 0808012 gm.w. Lubrza; 0808022 gm.w. Łagów; 0808032 gm.w. Skąpe; 0808042 gm.w. Szczaniec; 0808054 m. Świebodzin; 0808055 gm. w. Świebodzin; 0808064 m. Zbąszynek; 0808065 gm. w. Zbąszynek; 0809014 m. Babimost	1	2	0808054401	S - Świebodzin	0808054	ul. Cegielniana 13 66-200 Świebodzin	Niepubliczny Zakład Opieki Zdrowotnej Nowy Szpital w Świebodzinie	ul. Młyńska 6 66-200 Świebodzin	08- 00565	brak danych



TABELA 8 – zespoły ratownictwa medycznego włączone do systemu Państwowe Ratownictwo Medyczne - stan na dzień 10.05.2012

Dysponenci i miejsca stacjonowania zespołów ratownictwa medycznego											
1	2	3		4	6	7	8	9	10	11	12
Nr rejonu operacyjnego	Nazwa i opis rejonu operacyjnego	Liczba zespołów ratownictwa medycznego w danym rejonie operacyjnym		Kod zespołu ratownictwa medycznego	Nazwa zespołu PRM	TERYT miejsca stacjonowania	Adres miejsca stacjonowania zespołu ratownictwa medycznego	Nazwa dysponenta jednostki	Adres dysponenta jednostki	Nr księgi rejestrowej zoz dysponenta jednostki	VII część kodu resortowego jednostki systemu
		3a	3b								
	(wsparcie); 0809015 gm. w. Babimost (wsparcie); 3015064 m. Zbąszyń (wsparcie); 3015065 gm. w. Zbąszyń (wsparcie)	S	P	0808054201	P - Świebodzin	0808054	ul. Cegielniana 13 66-200 Świebodzin	Niepubliczny Zakład Opieki Zdrowotnej Nowy Szpital w Świebodzinie	ul. Młyńska 6 66-200 Świebodzin	08-00565	brak danych
				0808064201	P - Zbąszynek	0808064	ul. Długa 1 66-210 Zbąszynek	Niepubliczny Zakład Opieki Zdrowotnej Nowy Szpital w Świebodzinie	ul. Młyńska 6 66-200 Świebodzin	08-00565	brak danych

TABELA 8 – zespoły ratownictwa medycznego włączone do systemu Państwowe Ratownictwo Medyczne - stan na dzień 10.05.2012

Dysponenci i miejsca stacjonowania zespołów ratownictwa medycznego											
1	2	3		4	6	7	8	9	10	11	12
Nr rejonu operacyjnego	Nazwa i opis rejonu operacyjnego	Liczba zespołów ratownictwa medycznego w danym rejonie operacyjnym		Kod zespołu ratownictwa medycznego	Nazwa zespołu PRM	TERYT miejsca stacjonowania	Adres miejsca stacjonowania zespołu ratownictwa medycznego	Nazwa dysponenta jednostki	Adres dysponenta jednostki	Nr księgi rejestrowej zoz dysponenta jednostki	VII część kodu resortowego jednostki systemu
		3a	3b								
		S	P								
<b>08/10</b>	<b>Rejon sulechowski</b> 0809014 m. Babimost; 0809015 gm.w. Babimost; 0809022 gm.w. Bojadła; 0809034 m. Czerwieńsk; 0809035 gm w. Czerwieńsk (Boryń, Bródki, Nietkowice) (wsparcie); 0809044 m. Kargowa; 0809045 gm. w. Kargowa; 0809064 m. Sulechów; 0809065 gm. w. Sulechów; 0809082 gm.w. Trzebiechów	1	1	0809064401	S- Sulechów	0809064	ul. Zwycięstwa 166-100 Sulechów	Samodzielny Publiczny Zakład Opieki Zdrowotnej w Sulechowie	ul. Zwycięstwa 1 66-100 Sulechów	08- 00248	048
				0809064201	P - Sulechów	0809064	ul. Zwycięstwa 1 66-100 Sulechów	Samodzielny Publiczny Zakład Opieki Zdrowotnej w Sulechowie	ul. Zwycięstwa 1 66-100 Sulechów	08- 00248	047

TABELA 8 – zespoły ratownictwa medycznego włączone do systemu Państwowe Ratownictwo Medyczne - stan na dzień 10.05.2012

Dysponenci i miejsca stacjonowania zespołów ratownictwa medycznego											
1	2	3		4	6	7	8	9	10	11	12
Nr rejonu operacyjnego	Nazwa i opis rejonu operacyjnego	Liczba zespołów ratownictwa medycznego w danym rejonie operacyjnym		Kod zespołu ratownictwa medycznego	Nazwa zespołu PRM	TERYT miejsca stacjonowania	Adres miejsca stacjonowania zespołu ratownictwa medycznego	Nazwa dysponenta jednostki	Adres dysponenta jednostki	Nr księgi rejestrowej zoz dysponenta jednostki	VII część kodu resortowego jednostki systemu
		3a	3b								
		S	P								
08/11	<b>Rejon zielonogórski</b> 0862011 powiat m. Zielona Góra; 0809102 gm.w. Zielona Góra; 0809034 m. Czerwieńsk; 0809035 gm. w. Czerwieńsk; 0809054 m. Nowogród Bobrzański; 0809055 gm. w. Nowogród Bobrzański; 0809072 gm.w. Świdnica; 0809092 gm.w. Zabór;	4	1	0862011401	S1 - Zielona Góra	0862011	ul. B.Chrobrego 2 65-043 Zielona Góra	Wojewódzka Stacja Pogotowia Ratunkowego Samodzielny Publiczny Zakład Opieki Zdrowotnej	ul. B. Chrobrego 2 65-043 Zielona Góra	08-00167	009
				0862011402	S2- Zielona Góra	0862011	ul. B.Chrobrego 2 65-043 Zielona Góra	Wojewódzka Stacja Pogotowia Ratunkowego Samodzielny Publiczny Zakład Opieki Zdrowotnej	ul. B. Chrobrego 2 65-043 Zielona Góra	08-00167	010
				0862011403	S3- Zielona Góra	0862011	ul. B.Chrobrego 2 65-043 Zielona Góra	Wojewódzka Stacja Pogotowia Ratunkowego Samodzielny Publiczny Zakład Opieki Zdrowotnej	ul. B. Chrobrego 2 65-043 Zielona Góra	08-00167	006

TABELA 8 – zespoły ratownictwa medycznego włączone do systemu Państwowe Ratownictwo Medyczne - stan na dzień 10.05.2012

Dysponenci i miejsca stacjonowania zespołów ratownictwa medycznego											
1	2	3		4	6	7	8	9	10	11	12
Nr rejonu operacyjnego	Nazwa i opis rejonu operacyjnego	Liczba zespołów ratownictwa medycznego w danym rejonie operacyjnym		Kod zespołu ratownictwa medycznego	Nazwa zespołu PRM	TERYT miejsca stacjonowania	Adres miejsca stacjonowania zespołu ratownictwa medycznego	Nazwa dysponenta jednostki	Adres dysponenta jednostki	Nr księgi rejestrowej zoz dysponenta jednostki	VII część kodu resortowego jednostki systemu
		3a	3b								
		S	P	0862011404	S4- Zielona Góra	0862011	ul. B.Chrobrego 2 65-043 Zielona Góra	Wojewódzka Stacja Pogotowia Ratunkowego Samodzielny Publiczny Zakład Opieki Zdrowotnej	ul. B. Chrobrego 2 65-043 Zielona Góra	08-00167	005
				0862011201	P -Zielona Góra	0862011	ul. B.Chrobrego 2 65-043 Zielona Góra	Wojewódzka Stacja Pogotowia Ratunkowego Samodzielny Publiczny Zakład Opieki Zdrowotnej	ul. B. Chrobrego 2 65-043 Zielona Góra	08-00167	007
<b>08/12</b>	<b>Rejon żagański</b> 0810021 m. Żagań; 0810092 gm.w. Żagań; 0810011 m. Gozdnicza; 0810032 gm.w. Brzeźnica; 0810044 m. Iłowa; 0810045 gm.	1	3	081021401	S - Żagań	081021	ul. Żelazna 1 69-100 Żagań	105 Szpital Wojskowy z Przychodnią SPZOZ w Żarach filia w Żaganiu	ul.Domańskiego 2 68-200 Żary	99-00119	brak danych

TABELA 8 – zespoły ratownictwa medycznego włączone do systemu Państwowe Ratownictwo Medyczne - stan na dzień 10.05.2012

Dysponenci i miejsca stacjonowania zespołów ratownictwa medycznego											
1	2	3		4	6	7	8	9	10	11	12
Nr rejonu operacyjnego	Nazwa i opis rejonu operacyjnego	Liczba zespołów ratownictwa medycznego w danym rejonie operacyjnym		Kod zespołu ratownictwa medycznego	Nazwa zespołu PRM	TERYT miejsca stacjonowania	Adres miejsca stacjonowania zespołu ratownictwa medycznego	Nazwa dysponenta jednostki	Adres dysponenta jednostki	Nr księgi rejestrowej zoz dysponenta jednostki	VII część kodu resortowego jednostki systemu
		3a	3b								
	w. Iłowa; 0810082 gm.w. Wymiarki; 0810054 m. Małomice; 0810055 gm. w. Małomice; 0810062 gm.w. Niegosławice; 0810074 m. Szprotawa; 0810075 gm. w. Szprotawa; droga krajowa A18 do granicy województwa i do zjazdu na drogę 297 jako wsparcie;	S	P	081021201	P - Żagań	081021	ul. Żelazna 1 69-100 Żagań	106 Szpital Wojskowy z Przychodnią SPZOZ w Żarach filia w Żaganiu	ul.Domańskiego 2 68-200 Żary	99- 00119	brak danych
				0810074201	P1 - Szprotawa	0810074	ul. Podgórna 1 67-300 Szprotawa	105 Szpital Wojskowy z Przychodnią SPZOZ w Żarach filia w Żaganiu	ul.Domańskiego 2 68-200 Żary	99- 00119	brak danych
				0810074202	P2 - Szprotawa	0810074	ul. Podgórna 1 67-300 Szprotawa	105 Szpital Wojskowy z Przychodnią SPZOZ w Żarach filia w Żaganiu	ul.Domańskiego 2 68-200 Żary	99- 00119	brak danych
<b>08/13</b>	<b>Rejon żarski</b> 0811021 m. Żary; 0811102 gm.w. Żary;0811044 m. Jasień; 0811045 gm. w. Jasień;0811064	2	3	0811021401	S - Żary	0811021	ul. Serbska 5868-200 Żary	Niepubliczny Zakład Opieki Zdrowotnej Pogotowie Żarskie w Żarach	ul. Serbska 58 68-200 Żary	08- 00385	brak danych

TABELA 8 – zespoły ratownictwa medycznego włączone do systemu Państwowe Ratownictwo Medyczne - stan na dzień 10.05.2012

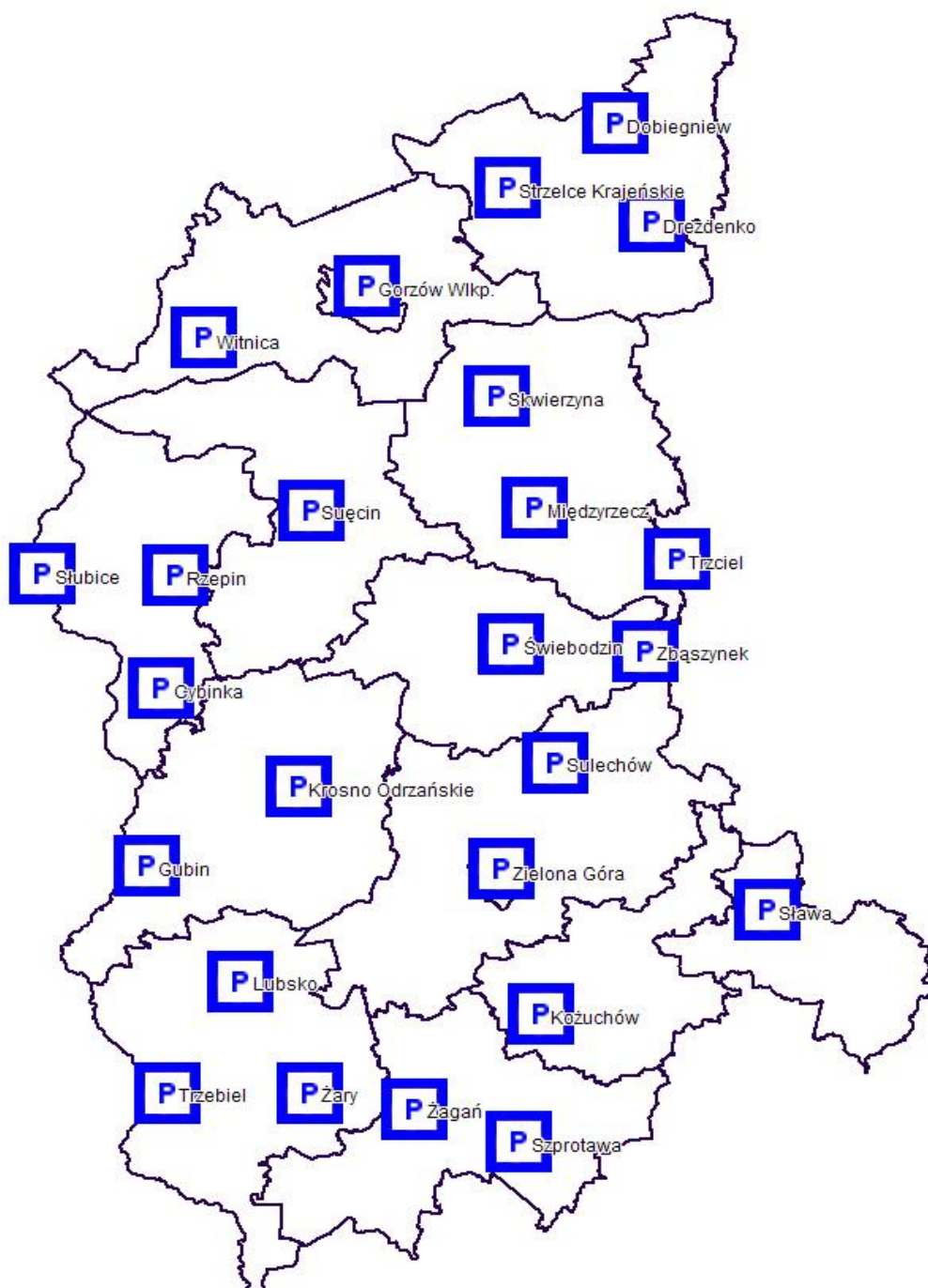
Dysponenci i miejsca stacjonowania zespołów ratownictwa medycznego											
1	2	3		4	6	7	8	9	10	11	12
Nr rejonu operacyjnego	Nazwa i opis rejonu operacyjnego	Liczba zespołów ratownictwa medycznego w danym rejonie operacyjnym		Kod zespołu ratownictwa medycznego	Nazwa zespołu PRM	TERYT miejsca stacjonowania	Adres miejsca stacjonowania zespołu ratownictwa medycznego	Nazwa dysponenta jednostki	Adres dysponenta jednostki	Nr księgi rejestrowej zoz dysponenta jednostki	VII część kodu resortowego jednostki systemu
		3a	3b								
		S	P								
	m. Lubsko; 0811065 gm. w. Lubsko; 0811052 gm.w. Lipinki Łużyckie; 0811072 gm.w. Przewóz; 0811082 gm.w. Trzebiel; 0811092 gm.w. Tuplice; 0811011 m. Łęknica; 0811032 gm. w. Brody; 0810082 gm.w. Wymiarki (wsparcie); 0810092 gm.w. Żagań (wsparcie); droga A18 do zjazdu na drogę 27 i do granicy państwa			0811021201	P - Żary	0811021	ul. Serbska 58 68-200 Żary	Niepubliczny Zakład Opieki Zdrowotnej Pogotowie Żarskie w Żarach	ul. Serbska 58 68-200 Żary	08-00385	brak danych
				0811064401	S- Lubsko	0811064	ul. Strażacka 1 68-300 Lubsko	Niepubliczny Zakład Opieki Zdrowotnej Pogotowie Żarskie w Żarach	ul. Serbska 58 68-200 Żary	08-00385	brak danych
				0811064201	P - Lubsko	0811064	ul. Strażacka 1 68-300 Lubsko	Niepubliczny Zakład Opieki Zdrowotnej Pogotowie Żarskie w Żarach	ul. Serbska 58 68-200 Żary	08-00385	brak danych
				0811082201	P - Trzebiel	0811082	ul. Strzelecka 1 68-212 Trzebiel	Niepubliczny Zakład Opieki Zdrowotnej Pogotowie Żarskie w Żarach	ul. Serbska 58 68-200 Żary	08-00385	brak danych

TABELA 8 – zespoły ratownictwa medycznego włączone do systemu Państwowe Ratownictwo Medyczne - stan na dzień 10.05.2012

Dysponenci i miejsca stacjonowania zespołów ratownictwa medycznego											
1	2	3		4	6	7	8	9	10	11	12
Nr rejonu operacyjnego	Nazwa i opis rejonu operacyjnego	Liczba zespołów ratownictwa medycznego w danym rejonie operacyjnym		Kod zespołu ratownictwa medycznego	Nazwa zespołu PRM	TERYT miejsca stacjonowania	Adres miejsca stacjonowania zespołu ratownictwa medycznego	Nazwa dysponenta jednostki	Adres dysponenta jednostki	Nr księgi rejestrowej zoz dysponenta jednostki	VII część kodu resortowego jednostki systemu
		3a	3b								
		S	P								
08/14	<b>Rejon wschowski</b> 0812014 m. Sława; 0812015 gm. w. Sława; 0812034 m. Wschowa; 0812035 gm. w. Wschowa; 0812024 m. Szlichtyngowa; 0812025 gm. w. Szlichtyngowa; 0804032 gm. w. Kolsko (wsparcie)	1	1	0812034401	S - Wschowa	0812034	ul. Ks. A. Kostki 3367-400 Wschowa	Niepubliczny Zakład Opieki Zdrowotnej Nowy Szpital we Wschowie	ul. Ks. A. Kostki 33 67-400 Wschowa	08-00536	brak danych
				0812014201	P - Sława	0812014	ul. Polna 1/3 67-410 Sława	Niepubliczny Zakład Opieki Zdrowotnej Nowy Szpital we Wschowie	ul. Ks. A. Kostki 33 67-400 Wschowa	08-00536	brak danych
	Razem	23	28								

**Rozmieszczenie zespołów ratownictwa medycznego obowiązujące do dnia 31 grudnia 2012 r.**

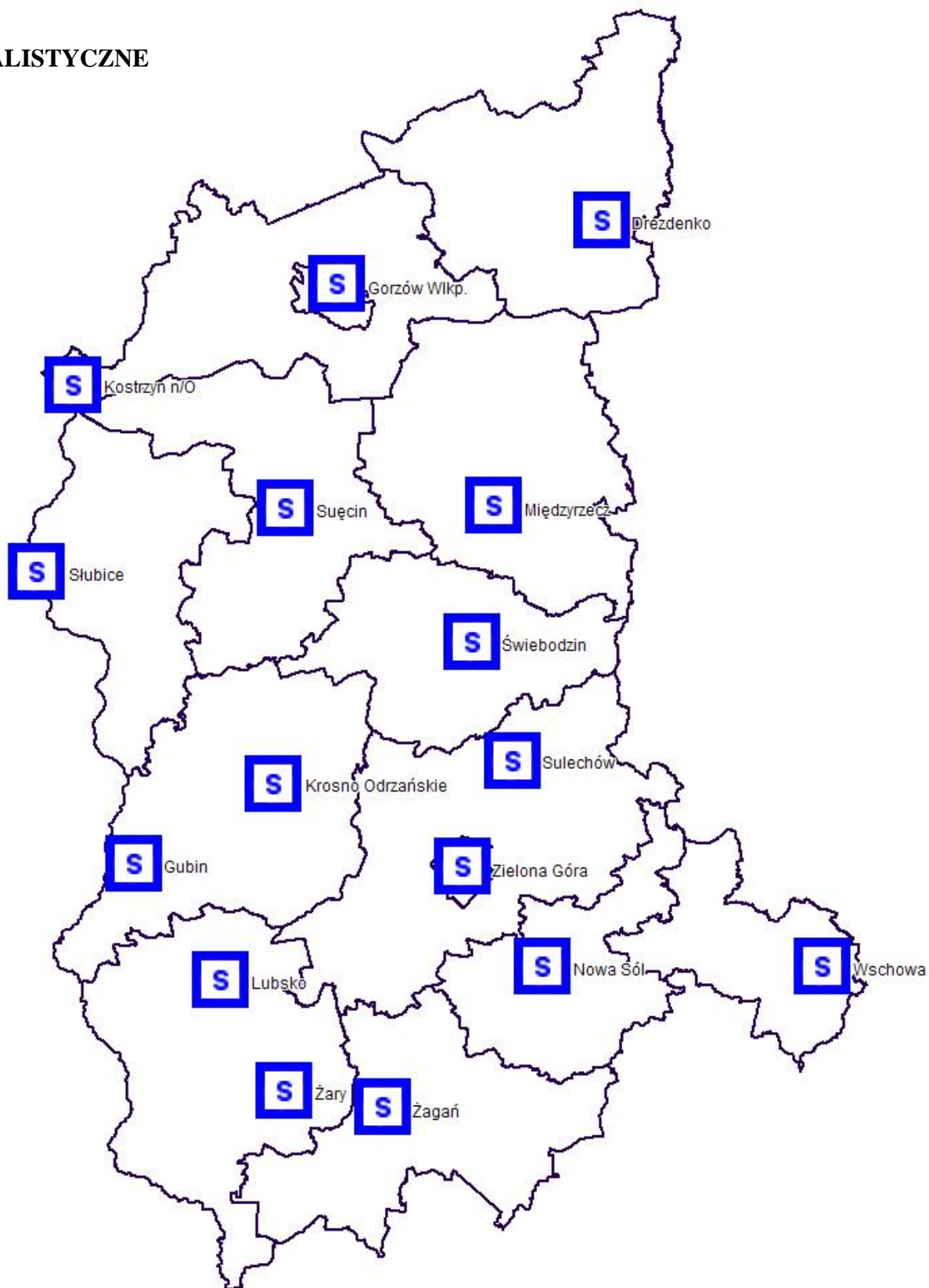
**PODSTAWOWE**



- Gorzów Wlkp. – 2 P
- Skwierzyna – 2 P



## SPECJALISTYCZNE



- Gorzów Wlkp. – 4 S
- Zielona Góra - 4 S
- Nowa Sól – 2 S

**TABELA 9 - Dodatkowe zespoły ratownictwa medycznego – stan na dzień 31.12.2011 r.**

1	2		3	4	5
Lp.	Liczba i rodzaj dodatkowych zespołów możliwych do uruchomienia w wypadkach zdarzeń powodujących stan nagłego zagrożenia zdrowotnego znacznej liczby osób		Miejsce stacjonowania zespołu	Dysponent jednostki (nazwa i adres)	Maksymalny czas uruchomienia
	2a	2b			
	Specjalistyczne	Podstawowe			
1.		1	Międzyrzecz	Samodzielny Publiczny Zakład Opieki Zdrowotnej w Międzyrzeczu ul. Konstytucji 3 Maja 35 66-300 Międzyrzecz	20'
2.	1	1	Świebodzin	Niepubliczny Zakład Opieki Zdrowotnej Nowy Szpital w Świebodzinie ul. Młyńska 6 66-200 Świebodzin	30'
4.		1	Sulechów	Samodzielny Publiczny Zakład Opieki Zdrowotnej w Sulechowie ul. Zwycięstwa 1 66-100 Sulechów	60'
5.		2	Zielona Góra	Wojewódzka Stacja Pogotowia Ratunkowego Samodzielny Publiczny Zakład Opieki Zdrowotnej ul. B. Chrobrego 2 65-043 Zielona Góra	60'

**TABELA 9 - Dodatkowe zespoły ratownictwa medycznego – stan na dzień 31.12.2011 r.**

1	2		3	4	5
Lp.	Liczba i rodzaj dodatkowych zespołów możliwych do uruchomienia w wypadkach zdarzeń powodujących stan nagłego zagrożenia zdrowotnego znacznej liczby osób		Miejsce stacjonowania zespołu	Dysponent jednostki (nazwa i adres)	Maksymalny czas uruchomienia
	2a	2b			
	Specjalistyczne	Podstawowe			
6.	1		Słubice	Samodzielny Publiczny Zakład Opieki Zdrowotnej 69-100 Słubice, Nadodrzańska 6	2'
7.		1	Słubice		2'
8.		1	Rzepin		2'
9.		1	Cybinka		2'
10.		1	Żagań	105 Szpital Wojskowy z Przychodnią SPZOZ w Żarach ul. Domańskiego 2 68-200 Żary	60'
11.		1	Wschowa	NZOZ "Nowy Szpital we Wschowie" ul. A. Kostki 33 67-400 Wschowa	4 godz.

**TABELA 9 - Dodatkowe zespoły ratownictwa medycznego – stan na dzień 31.12.2011 r.**

1	2		3	4	5
Lp.	Liczba i rodzaj dodatkowych zespołów możliwych do uruchomienia w wypadkach zdarzeń powodujących stan nagłego zagrożenia zdrowotnego znacznej liczby osób		Miejsce stacjonowania zespołu	Dysponent jednostki (nazwa i adres)	Maksymalny czas uruchomienia
	2a	2b			
	Specjalistyczne	Podstawowe			
12.		1	ul. Serbska 58 68-200 Żary	Niepubliczny Zakład Opieki Zdrowotnej Pogotowie Żarskie w Żarach ul. Serbska 58 68-200 Żary	30"
13.		1	ul. 17 Pionierów 2 66-600 Krosno Odrzańskie		60'
14.	1	1	NZOZ Nowy Szpital Kostrzyn nad Odrą	NZOZ Nowy Szpital w Kostrzynie nad Odrą ul. Narutowicza 6 66-470 Kostrzyn nad Odrą	60'

## Rejony operacyjne obowiązujące od 1 stycznia 2013 r.

TABELA 7 – rejony operacyjne i miejsca stacjonowania zespołów ratownictwa medycznego planowane od 1 stycznia 2013r.												
Rejony operacyjne i miejsca stacjonowania zespołów ratownictwa medycznego												
1	2	3		4	5	6	7	8	9	10	11	
Nr rejonu operacyjnego	Nazwa i opis rejonu operacyjnego	Liczba zespołów ratownictwa medycznego w danym rejonie operacyjnym		Obszar działania zespołu ratownictwa medycznego	Kod zespołu ratownictwa medycznego	TERYT miejsca stacjonowania	Miejsce stacjonowania zespołu ratownictwa medycznego	Liczba dni w roku pozostawania w gotowości zespołu ratownictwa medycznego	Liczba godzin na dobę pozostawania w gotowości	Dni tygodnia pozostawania w gotowości zespołu ratownictwa medycznego	Okres w roku pozostawania w gotowości zespołu ratownictwa medycznego	
		3a	3b								12a	12b
		S	P								od	do
<b>08/01 REJON PÓŁNOČNY</b>	<b>Rejon północny:</b> 0801011 m. Kostrzyn nad Odrą; 0801074 m. Witnica; 0801075 gm. w. Witnica; 0807032 gm.w. Słońsk; 0805022 gm.w. Górzycy	<b>11</b>	<b>14</b>	0801011 m. Kostrzyn nad Odrą; 0801074 m. Witnica; 0801075 gm. w. Witnica; 0807032 gm.w. Słońsk; 0805022 gm.w. Górzycy bez: Pamięcin, Laski Lubuskie, Radówek	0801011401	0801011	Kostrzyn nad Odrą	365	24	pn-nd od 0:00 do 23:59	01.01	31.12
	0861011 powiat m. Gorzów Wlkp.; 0801022 gm. w. Bogdaniec; 0801032 gm. w. Deszczno; 0801042 gm. w. Kłodawa;				0801074 m. Witnica; 0801075 gm. w. Witnica; 0807032 gm.w. Słońsk;	0801074201	0801074	Witnica	365	24	pn-nd od 0:00 do 23:59	01.01

0801052 gm. w. Lubiszyn; 0801062 gm. w. Santok  0803012 gm.w. Bledzew; 0803024 m. Międzyrzecz; 0803025 gm.w. Międzyrzecz; 0803032 gm.w. Przytoczna; 0803042 gm.w. Pszczew; 0803054 m. Skwierzyna; 0803055 gm. w. Skwierzyna; 0803064 m. Trzciel; 0803065 gm. w. Trzciel;  0805014 m. Cybinka; 0805015 gm. w. Cybinka bez: Krzesin, Kłopot, Mielesznica, Rapice; 0805054 m. Słubice;			0861011 powiat m. Gorzów Wlkp.; 0801022 gm. w. Bogdaniec; 0801032gm. w. Deszczno;0801042gm. w. Kłodawa;0801052gm. w. Lubiszyn;0801062gm. w. Santok	0861011401	0861011	Gorzów Wlkp.	365	24	pn-ndod 0:00 do 23:59	01.01	31.12
			0861011 powiat m. Gorzów Wlkp.; 0801022 gm. w. Bogdaniec; 0801032 gm. w. Deszczno; 0801042 gm. w. Kłodawa; 0801052 gm. w. Lubiszyn; 0801062 gm. w. Santok	0861011402	0861011	Gorzów Wlkp.	365	24	pn-nd od 0:00 do 23:59	01.01	31.12

<p>0805055 gm. w. Słubice; 0805044 m. Rzepin; 0805045 gm. w. Rzepin;</p> <p>0807044 m. Sulęcín; 0807045 gm. w. Sulęcín; 0807012 gm.w. Krzeszyce; 0807024 m. Lubniewice; 0807025 gm. w. Lubniewice; 0807054 m.Torzým; 0807055 gm. w. Torzým;</p> <p>0805034 m. Ośno Lubuskie; 0805035 gm.w. Ośno Lubuskie</p> <p>0806014 m. Dobiegniew; 0806015 gm. w. Dobiegniew; 0806024 m. Drezdenko; 0806025 gm. w. Drezdenko;</p>			<p>0861011 powiat m. Gorzów Wlkp.; 0801022 gm. w. Bogdaniec; 0801032gm. w. Deszczno;0801042gm. w. Kłodawa;0801052gm. w. Lubiszyn;0801062gm. w. Santok</p>	0861011403	0861011	Gorzów Wlkp.	365	24	pn-ndod 0:00 do 23:59	01.01	31.12
			<p>0861011 powiat m. Gorzów Wlkp.; 0801022 gm. w. Bogdaniec; 0801032 gm. w. Deszczno; 0801042 gm. w. Kłodawa; 0801052 gm. w. Lubiszyn; 0801062 gm. w. Santok</p>	0861011404	0861011	Gorzów Wlkp.	365	24	pn-nd od 0:00 do 23:59	01.01	31.12

	0806032 gm.w. Stare Kurowo; 0806044 m. Strzelce Krajeńskie; 0806045 gm. w. Strzelce Krajeńskie; 0806052 gm.w. Zwierzyn;  0808012 gm.w. Lubrza; 0808022 gm.w. Łagów 0808032 gm.w. Skąpe; 0808042 gm.w. Szczaniec; 0808054 m. Świebodzin; 0808055 gm. w. Świebodzin; 0808064 m. Zbąszynek; 0808065 gm. w. Zbąszynek;			0861011 powiat m. Gorzów Wlkp.; 0801022 gm. w. Bogdaniec; 0801032gm. w. Deszczno;0801042gm. w. Kłodawa;0801052gm. w. Lubiszyn;0801062gm. w. Santok	0861011201	0861011	Gorzów Wlkp.	365	24	pn-ndod 0:00 do 23:59	01.01	31.12
				0861011 powiat m. Gorzów Wlkp.; 0801022 gm. w. Bogdaniec; 0801032 gm. w. Deszczno; 0801042 gm. w. Kłodawa; 0801052 gm. w. Lubiszyn; 0801062 gm. w. Santok	0861011202	0861011	Gorzów Wlkp.	365	24	pn-nd od 0:00 do 23:59	01.01	31.12



			0803012 gm.w. Bledzew;0803024 m. Międzyrzecz; 0803025 gm.w. Międzyrzecz;0803032 gm.w. Przytoczna;0803042 gm.w. Pszczew;0803054 m. Skwierzyna; 0803055 gm. w. Skwierzyna;0803064 m. Trzciel; 0803065 gm. w. Trzciel;	0803024401	0803024	Międzyrzecz	365	24	pn-ndod 0:00 do 23:59	01.01	31.12
			0803012 gm.w. Bledzew; 0803024 m. Międzyrzecz; 0803025 gm.w. Międzyrzecz;	0803024201	0803024	Międzyrzecz	365	24	pn-nd od 0:00 do 23:59	01.01	31.12
			0803032 gm.w. Przytoczna; 0803054 m. Skwierzyna; 0803055 gm. w. Skwierzyna;	0803054201	0803054	Skwierzyna	365	24	pn-nd od 0:00 do 23:59	01.01	31.12
			0803064 m. Trzciel; 0803065 gm. w. Trzciel; 0803042 gm.w. Pszczew;	0803064201	0803064	Trzciel	365	24	pn-nd od 0:00 do 23:59	01.01	31.12

				0805014 m. Cybinka; 0805015 gm. w. Cybinka bez: Krzesin, Kłopot, Mieleśznica, Rapice; 0805054 m. Słubice; 0805055 gm. w. Słubice; 0805044 m. Rzepin; 0805045 gm. w. Rzepin; 0805022 gm.w. Górzycy: Pamięcin, Laski Lubuskie, Radówek; 0805035 gm. w. Ośno Lubuskie: Połęcko, Świniary, Sienno,	0805054401	0805054	Słubice	365	24	pn- ndod 0:00 do 23:59	01.01	31.12
				0805054 m. Słubice; 0805055 gm. w. Słubice; 0805022 gm.w. Górzycy: Pamięcin, Laski Lubuskie, Radówek;	0805054201	0805054	Słubice	365	24	pn-nd od 0:00 do 23:59	01.01	31.12

				0805014 m. Cybinka; 0805015 gm. w. Cybinka bez: Krzesin, Kłopot, Mielesznica, Rapice; 0805044 m. Rzepin; 0805045 gm. w. Rzepin; 0805035 gm.w. Ośno Lubuskie: Połęcko, Świniary, Sienno,	0805044201	0805044	Rzepin	365	24	pn-nd od 0:00 do 23:59	01.01	31.12
				0807054 m. Torzym; 0807055 gm. w. Torzym; 0808022 gm.w. Łagów: Pożrzadło, Czyste, Toporów, Kosobudz, Czartów, Troszki, Kołodnica, Kosobódki, Kijewo	0807054401	0807054	Torzym	365	24	pn- ndod 0:00 do 23:59	01.01	31.12

				0807044 m. Sulęcín; 0807045 gm. w. Sulęcín; 0807012 gm.w. Krzeszyce; 0807024 m. Lubniewice; 0807025 gm. w. Lubniewice; 0805034 m. Ośno Lubuskie;0805035 gm.w. Ośno Lubuskie bez: Połęcisko, Świniary,Sienno	0807044401	0807044	Sulęcín	365	24	pn-nd od 0:00 do 23:59	01.01	31.12
				0807044 m. Sulęcín; 0807045 gm. w. Sulęcín; 0807012 gm.w. Krzeszyce; 0807024 m. Lubniewice; 0807025 gm. w. Lubniewice; 0805034 m. Ośno Lubuskie; 0805035 gm.w. Ośno Lubuskie bez: Połęcisko, Świniary,Sienno	0807044201	0807044	Sulęcín	365	24	pn-nd od 0:00 do 23:59	01.01	31.12

			0806014 m. Dobiegniew; 0806015 gm. w. Dobiegniew; 0806024 m. Drezdenko; 0806025 gm. w. Drezdenko; 0806032 gm.w. Stare Kurowo; 0806044 m. Strzelce Krajeńskie; 0806045 gm. w. Strzelce Krajeńskie; 0806052 gm.w. Zwierzyn;	0806024401	0806024	Drezdenko	365	24	pn-ndod 0:00 do 23:59	01.01	31.12
			0806024 m. Drezdenko; 0806025 gm. w. Drezdenko; 0806032 gm.w. Stare Kurowo;	0806024201	0806024	Drezdenko	365	24	pn-nd od 0:00 do 23:59	01.01	31.12
			0806014 m. Dobiegniew; 0806015 gm. w. Dobiegniew;	0806014201	0806014	Dobiegniew	365	24	pn-nd od 0:00 do 23:59	01.01	31.12

			0806044 m. Strzelce Krajeńskie; 0806045 gm. w. Strzelce Krajeńskie; 0806052 gm.w. Zwierzyn;	0806044201	0806044	Strzelce Krajeńskie	365	24	pn-nd od 0:00 do 23:59	01.01	31.12
			0808012 gm.w. Lubrza;0808022 gm.w. Łagów bez: Poźrzadło, Czyste, Toporów, Kosobudz, Czartów, Troszki, Kołodnica, Kosobódki, Kijewo 0808032 gm.w. Skape;0808042 gm.w. Szczaniec;0808054 m. Świebodzin; 0808055 gm. w. Świebodzin;0808064 m. Zbąszynek; 0808065 gm. w. Zbąszynek;	0808054401	0808054	Świebodzin	365	24	pn-ndod 0:00 do 23:59	01.01	31.12

				0808012 gm.w. Lubrza; 0808022 gm.w. Łagów bez: Poźrzadło, Czyste, Toporów, Kosobudz, Czartów, Troszki, Kołodnica, Kosobódki, Kijewo 0808032 gm.w. Skape; 0808054 m. Świebodzin; 0808055 gm. w. Świebodzin;	0808054201	0808054	Świebodzin	365	24	pn-nd od 0:00 do 23:59	01.01	31.12
				0808042 gm.w. Szczaniec; 0808064 m. Zbąszynek; 0808065 gm. w. Zbąszynek;	0808064201	0808064	Zbąszynek	365	24	pn-nd od 0:00 do 23:59	01.01	31.12

<b>08/02 REJON POŁUDNIOWY</b>	<b>Rejon południowy</b> 0802022 gm.w. Bobrowice;0802032 gm.w. Bytnica;0802011 m. Gubin;0802052 gm.w. Gubin;0802042 gm.w. Dąbie;0802064 m. Krosno Odrzańskie; 0802065 gm. w. Krosno Odrzańskie;0802072 gm.w. Maszewo; 0805015 gm. w. Cybinka - Krzesin, Kłopot, Mieleznica, Rapice; 0804011 m. Nowa Sól; 0804052 gm.w. Nowa Sól;0804024 m. Bytom Odrzański; 0804025 gm. w. Bytom Odrzański;0804032 gm.w. Kolsko;0804064 m. Nowe Miasteczko; 0804065 gm. w. Nowe Miasteczko;0804072 gm.w. Otyń;0804082 gm.w. Siedlisko0804044 m. Kożuchów; 0804045 gm. w. Kożuchów;0809014 m. Babimost;0809015 gm.w. Babimost;0809022 gm.w. Bojadła;0809044 m. Kargowa;0809045 gm. w. Kargowa;0809064 m.	<b>12</b>	<b>14</b>	0802022 gm.w. Bobrowice;0802032 gm.w. Bytnica;0802042 gm.w. Dąbie;0802064 m. Krosno Odrzańskie; 0802065 gm. w. Krosno Odrzańskie;0809035 gm. w. Czerwieńsk Będów, Sycowice, Bródki, Nietkowice;0805015 gm. w. Cybinka - Krzesin, Kłopot, Mieleznica, Rapice	0802064401	0802064	Krosno Odrzańskie	365	24	pn-ndod 0:00 do 23:59	01.01	31.12
				0802022 gm.w. Bobrowice; 0802032 gm.w. Bytnica; 0802064 m. Krosno Odrzańskie; 0802065 gm. w. Krosno Odrzańskie; 0802042 gm.w. Dąbie; 0809035 gm. w. Czerwieńsk Będów, Sycowice, Bródki, Nietkowice;0805015 gm. w. Cybinka - Krzesin, Kłopot, Mieleznica, Rapice	0802064201	0802064	Krosno Odrzańskie	365	24	pn-nd od 0:00 do 23:59	01.01	31.12



<p>Sulechów; 0809065 gm. w. Sulechów; 0809082 gm. w. Trzebiechów; 0862011 powiat m. Zielona Góra; 0809102 gm. w. Zielona Góra; 0809034 m. Czerwieńsk; 0809035 gm. w. Czerwieńsk; 0809054 m. Nowogród Bobrzański; 0809055 gm. w. Nowogród Bobrzański; 0809072 gm. w. Świdnica; 0809092 gm. w. Zabór; 0810021 m. Żagań; 0810092 gm. w. Żagań; 0810011 m. Gozdnica; 0810032 gm. w. Brzeźnica; 0810044 m. Iłowa; 0810045 gm. w. Iłowa; 0810082 gm. w. Wymiarki; 0810054 m. Małomice; 0810055 gm. w. Małomice; 0810062 gm. w. Niegosławice; 0810074 m. Szprotawa; 0810075 gm. w.</p>		0802011 m. Gubin; 0802052 gm. w. Gubin; 0802072 gm. w. Maszewo;	0802011401	0802011	Gubin	365	24	pn-ndod 0:00 do 23:59	01.01	31.12
		0802011 m. Gubin; 0802052 gm. w. Gubin; 0802072 gm. w. Maszewo;	0802011201	0802011	Gubin	365	24	pn-nd od 0:00 do 23:59	01.01	31.12
		0804011 m. Nowa Sól; 0804052 gm. w. Nowa Sól; 0804024 m. Bytom Odrzański; 0804025 gm. w. Bytom Odrzański; 0804032 gm. w. Kolsko; 0804064 m. Nowe Miasteczko; 0804065 gm. w. Nowe Miasteczko; 0804072 gm. w. Otyń; 0804082 gm. w. Siedlisko 0804044 m. Kozuchów; 0804045 gm. w. Kozuchów;	0804011401	0804011	Nowa Sól	365	24	pn-nd od 0:00 do 23:59	01.01	31.12

<p>Szprotawa;0811021 m. Żary; 0811102 gm.w. Żary;0811044 m. Jasień; 0811045 gm. w. Jasień;0811064 m. Lubsko; 0811065 gm. w. Lubsko0811052 gm.w. Lipinki Łużyckie; 0811072 gm.w. Przewóz;0811082 gm.w. Trzebień;0811092 gm.w. Tuplice; 0811011 m. Łęknica;0811032 gm. w. Brody; 0810082 gm.w. Wymiarki; 0812014 m. Sława; 0812015 gm. w. Sława; 0812034 m. Wschowa; 0812035 gm. w. Wschowa; 0812024 m. Szlichtyngowa; 0812025 gm. w. Szlichtyngowa;</p>			<p>0804011 m. Nowa Sól; 0804052 gm.w. Nowa Sól; 0804032 gm.w. Kolsko; 0804072 gm.w. Otyń; 0804082 gm.w. Siedlisko</p>	0804011201	0804011	Nowa Sól	365	24	pn-nd od 0:00 do 23:59	01.01	31.12
			<p>0804024 m. Bytom Odrzański; 0804025 gm. w. Bytom Odrzański; 0804044 m. Kozuchów; 0804045 gm. w. Kozuchów; 0804064 m. Nowe Miasteczko; 0804065 gm. w. Nowe Miasteczko;</p>	0804044201	0804044	Kozuchów	365	24	pn-nd od 0:00 do 23:59	01.01	31.12
			<p>0809014 m. Babimost; 0809015 gm.w. Babimost; 0809022 gm.w. Bojadła; 0809044 m. Kargowa; 0809045 gm. w. Kargowa; 0809064 m. Sulechów; 0809065 gm. w. Sulechów; 0809082 gm.w. Trzebiechów</p>	0809064401	0809064	Sulechów	365	24	pn-nd od 0:00 do 23:59	01.01	31.12

			0809014 m. Babimost; 0809015 gm.w. Babimost;0809022 gm.w. Bojadła;0809044 m. Kargowa; 0809045 gm. w. Kargowa;0809064 m. Sulechów; 0809065 gm. w. Sulechów;0809082 gm.w. Trzebiechów	0809064201	0809064	Sulechów	365	24	pn- ndod 0:00 do 23:59	01.01	31.12
			0862011 powiat m. Zielona Góra; 0809102 gm.w. Zielona Góra0809034 m. Czerwieńsk; 0809035 0809035 gm. w. Czerwieńsk bez Będów, Sycowice, Bródki, Nietkowice;0809072 gm.w. Świdnica;0809092 gm.w. Zabór;	0862011401	0862011	Zielona Góra	365	24	pn- ndod 0:00 do 23:59	01.01	31.12

			0862011 powiat m. Zielona Góra; 0809102 gm.w. Zielona Góra 0809034 m. Czerwieńsk; 0809035 0809035 gm. w. Czerwieńsk bez Będów, Sycowice, Bródki, Nietkowice; 0809072 gm.w. Swidnica; 0809092 gm.w. Zabór;	0862011402	0862011	Zielona Góra	365	24	pn-nd od 0:00 do 23:59	01.01	31.12
			0862011 powiat m. Zielona Góra; 0809102 gm.w. Zielona Góra0809034 m. Czerwieńsk; 0809035 0809035 gm. w. Czerwieńsk bez Będów, Sycowice, Bródki, Nietkowice;0809072 gm.w. Swidnica;0809092 gm.w. Zabór;	0862011403	0862011	Zielona Góra	365	24	pn- ndod 0:00 do 23:59	01.01	31.12

				0862011 powiat m. Zielona Góra; 0809102 gm.w. Zielona Góra 0809034 m. Czerwieńsk; 0809035 0809035 gm. w. Czerwieńsk bez Będów, Sycowice, Bródki, Nietkowice; 0809072 gm.w. Świdnica; 0809092 gm.w. Zabór;	0862011201	0862011	Zielona Góra	365	24	pn-nd od 0:00 do 23:59	01.01	31.12
--	--	--	--	---	------------	---------	--------------	-----	----	---------------------------------	-------	-------

				0862011 powiat m. Zielona Góra; 0809102 gm.w. Zielona Góra0809034 m. Czerwieńsk; 0809035 0809035 gm. w. Czerwieńsk bez Będów, Sycowice, Bródki, Nietkowice;0809072 gm.w. Swidnica;0809092 gm.w. Zabór;	0862011202	0862011	Zielona Góra	365	24	pn- ndod 0:00 do 23:59	01.01	31.12
--	--	--	--	---	------------	---------	--------------	-----	----	---------------------------------	-------	-------

			0809054 m. Nowogród Bobrzański; 0809055 gm. w. Nowogród Bobrzański; 0810032 gm.w. Brzeźnica; 0810092 gm.w. Żagań: Gorzupia, Gorzupia Dolna, Dybów; 0811102 gm.w. Żary: Dąbrowiec, Włostów, Bieniów	0809054401	0809054	Nowogród Bobrzański	365	24	pn-nd od 0:00 do 23:59	01.01	31.12
			0810021 m. Żagań; 0810092 gm.w. Żagań bez sołectw Gorzupia, Gorzupia Dolna, Dybów; 0810011 m. Gozdnica; 0810044 m. Iłowa; 0810045 gm. w. Iłowa; 0810082 gm.w. Wymiarki bez Lutynka, Sidło Małe, Lubartów; 0810054 m. Małomice; 0810055 gm. w. Małomice; 0810062 gm.w. Niegosławice; 0810074 m. Szprotawa; 0810075 gm. w. Szprotawa;	081021401	081021	Żagań	365	24	pn-nd 0:00 do 23:59	01.01	31.12

			0810021 m. Żagań; 0810092 gm.w. Żagań bez sołectw Gorzupia, Gorzupia Dolna, Dybów; 0810011 m. Gozdnica; 0810044 m. Iłowa; 0810045 gm. w. Iłowa; 0810082 gm.w. Wymiarki bez Lutynka, Sidło Małe, Lubartów;	081021201	081021	Żagań	365	24	pn-nd od 0:00 do 23:59	01.01	31.12
			0810054 m. Małomice; 0810055 gm. w. Małomice;0810062 gm.w. Niegosławice;0810074 m. Szprotawa; 0810075 gm. w. Szprotawa;	0810074201	0810074	Szprotawa	365	24	pn- ndod 0:00 do 23:59	01.01	31.12
			0810054 m. Małomice; 0810055 gm. w. Małomice; 0810062 gm.w. Niegosławice; 0810074 m. Szprotawa; 0810075 gm. w. Szprotawa;	0810074202	0810074	Szprotawa	365	24	pn-nd od 0:00 do 23:59	01.01	31.12

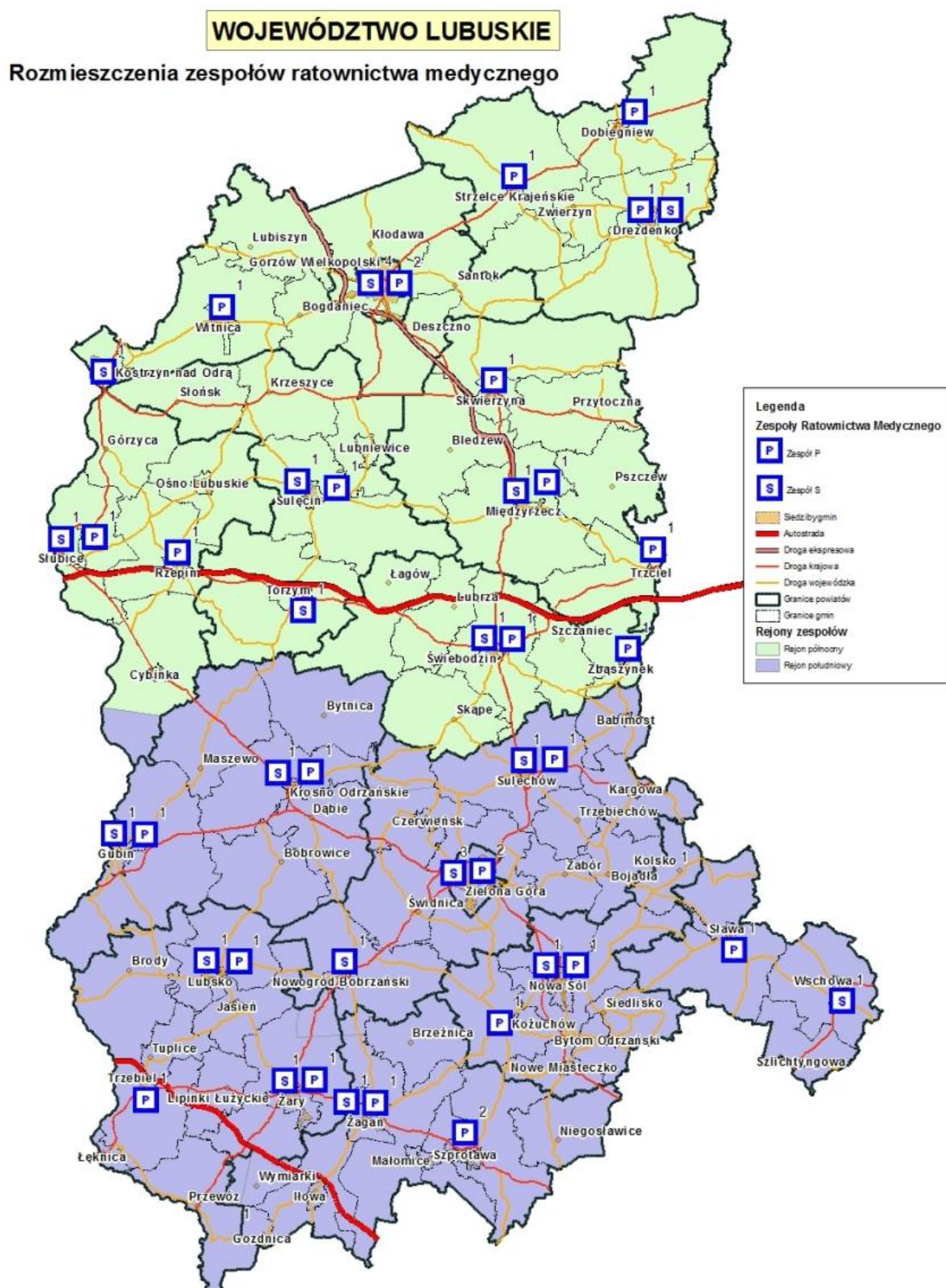


			0811021 m. Żary; 0811102 gm.w. Żary bez sołectw: Dąbrowiec, Włostów, Bieniów0811044 m. Jasień; 0811045 gm. w. Jasień;0811052 gm.w. Lipinki Łużyckie; 0811072 gm.w. Przewóz;0811082 gm.w.Trzebiel;0811092 gm.w. Tuplice; 0811011 m. Łęknica;0810082 gm.w. Wymiarki Lutynka, Sidło Małe, Lubartów;	0811021401	0811021	Żary	365	24	pn- ndod 0:00 do 23:59	01.01	31.12
			0811021 m. Żary; 0811102 gm.w. Żary bez sołectw: Dąbrowiec, Włostów, Bieniów 0811052 gm.w. Lipinki Łużyckie; 0811072 gm.w. Przewóz; 0810082 gm.w. Wymiarki Lutynka, Sidło Małe, Lubartów;	0811021201	0811021	Żary	365	24	pn-nd od 0:00 do 23:59	01.01	31.12

			0811044 m. Jasień; 0811045 gm. w. Jasień; 0811032 gm. w. Brody; 0811092 gm.w. Tuplice; 0811064 m. Lubsko; 0811065 gm. w. Lubsko	0811064401	0811064	Lubsko	365	24	pn- ndod 0:00 do 23:59	01.01	31.12
			0811044 m. Jasień; 0811045 gm. w. Jasień; 0811032 gm. w. Brody; 0811064 m. Lubsko; 0811065 gm. w. Lubsko	0811064201	0811064	Lubsko	365	24	pn-nd od 0:00 do 23:59	01.01	31.12
			0811082 gm.w. Trzebiel; 0811092 gm.w. Tuplice; 0811011 m. Łęknica;	0811082201	0811082	Trzebiel	365	24	pn-nd od 0:00 do 23:59	01.01	31.12
			0812014 m. Sława; 0812015 gm. w. Sława; 0812034 m. Wschowa; 0812035 gm. w. Wschowa; 0812024 m. Szlichtyngowa; 0812025 gm. w. Szlichtyngowa;	0812034401	0812034	Wschowa	365	24	pn-nd od 0:00 do 23:59	01.01	31.12

				0812014 m. Sława; 0812015 gm. w. Sława;	0812014201	0812014	Sława	365	24	pn-nd od 0:00 do 23:59	01.01	31.12
	Razem	23	28									

## Rozmieszczenie i rejony operacyjne zespołów ratownictwa medycznego obowiązujące od dnia 1 stycznia 2013 r.



**Liczba, rodzaje, miejsca stacjonowania specjalistycznych środków transportu wykorzystywanych przez lotnicze zespoły ratownictwa medycznego na potrzeby systemu PRM wraz z ich zasięgiem działania.**

Dysponentem lotniczych zespołów ratownictwa medycznego jest **Samodzielny Publiczny ZOZ Lotnicze Pogotowie Ratunkowe (LPR)**. Na terenie województwa lubuskiego LPR dysponuje 1 śmigłowcem ratowniczym typu EC 135 w standardzie wyposażenia karetki reanimacyjnej (specjalistycznej). W celu prawidłowego zabezpieczenia województwa, zasadnym jest również utworzenie stałej bazy LPR w Gorzowie Wielkopolskim. Dnia 09 lutego 2010 r. w piśmie MZ-OKR-RM-442-4419-101/RZ/10 Minister Zdrowia poinformował, że z uwagi na znaczne koszty utrzymania jednej bazy HEMS (2-2,5 mln zł.) w chwili obecnej nie przewiduje się rozszerzenia listy baz o Gorzów Wlkp.

Zespół Lotniczego Pogotowia Ratunkowego (*telefony alarmowe – 068 320 24 46, 605 885 390*) oraz *na częstotliwości ogólnopolskiej 169.000 MHz*, stacjonuje na terenie lotniska Aeroklubu Ziemi Lubuskiej w Przylepie k/Zielonej Góry i udziela świadczeń medycznych w ramach lotów ratowniczych i sanitarnych:

- 1) lot ratowniczy „R” – jest to lot w celu udzielenia pomocy pacjentowi w stanie nagłym, wymagającym intensywnego nadzoru w czasie lotu, kiedy opóźnienie pomocy może stanowić zagrożenie dla życia lub zdrowia.
- 2) lot sanitarny „S” – zaplanowana usługa transportu sanitarnego pacjentów wykonywana przez Samolotowe Zespoły Transportowe w przypadku, jeżeli odległość pomiędzy najbliższymi w stosunku do miejsca aktualnego i docelowego pobytu pacjenta lotniskami zarejestrowanymi w „Zbiorze Informacji Lotniczych” przekracza 250 km (wg map drogowych) lub zgodnie z podpisanymi umowami. Do lotów sanitarnych kwalifikowani są pacjenci nie będący w stanie nagłym, w sytuacji kiedy transport odbywa się do ośrodka umożliwiającego dalsze leczenie i nie występują przeciwwskazania do transportu lotniczego. Transport sanitarny w zależności od stanu pacjenta odbywa się w asyście lekarza lub innego personelu medycznego.

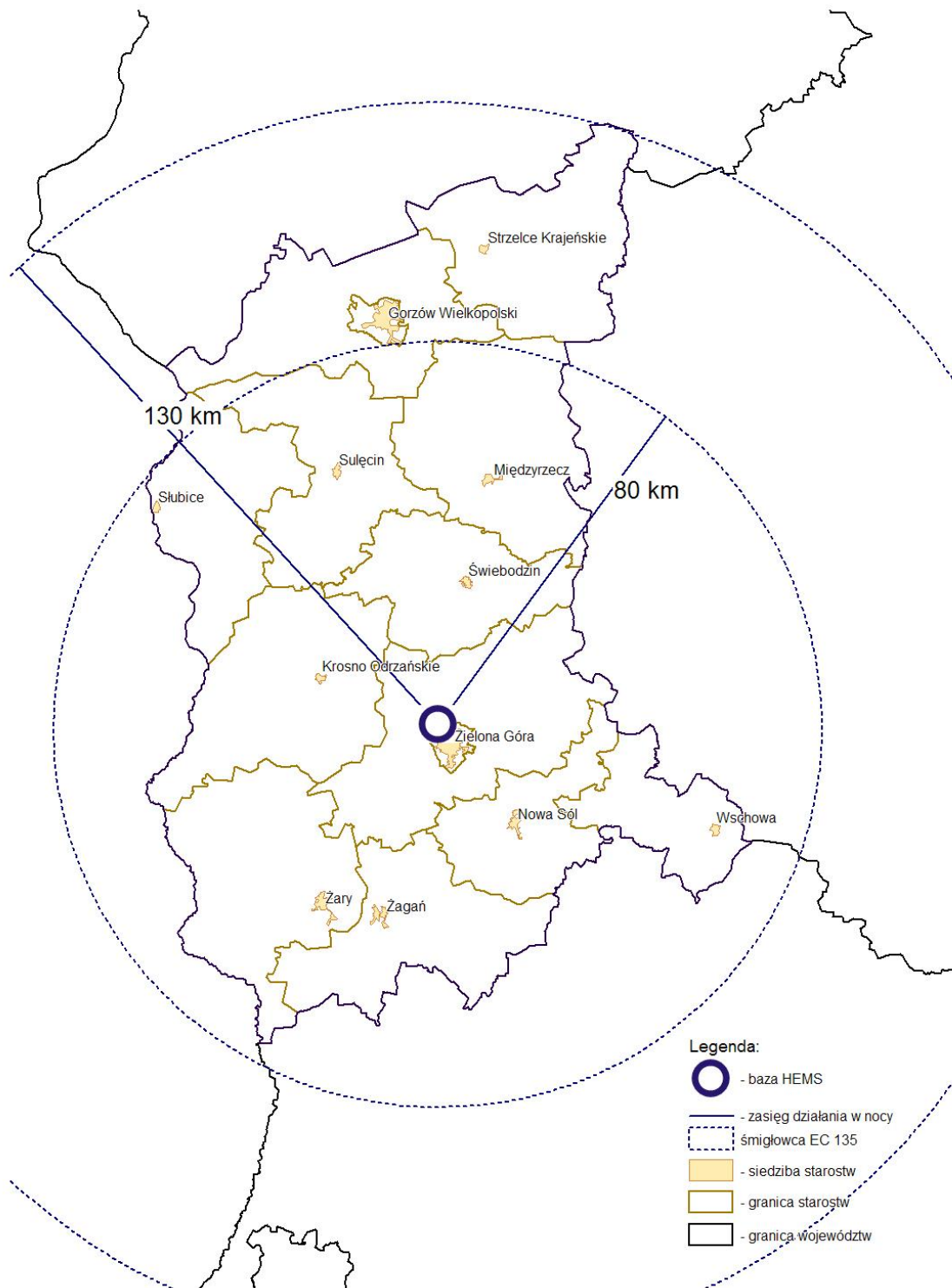
Gotowość do realizacji medycznych czynności ratunkowych i lotniczego transportu sanitarnego wynosi co najmniej od wschodu słońca do 45 minut przed zachodem słońca oraz co najmniej od godziny 7:00 do godziny 20:00 w przypadku gdy wschód słońca następuje przed godziną 7:00 a zachód po godzinie 20:00

**Medyczne czynności ratunkowe wykonywane przez lotniczy zespół ratownictwa medycznego w dzień do 4, 15 i 30 minut.**





**Medyczne czynności ratunkowe wykonywane przez lotniczy zespół ratownictwa medycznego w nocy do 15 i 30 minut.**



**Wykaz Lotniczych Zespołów Ratownictwa Medycznego stacjonujących  
w Województwie Lubuskim i w województwach ościennych.**

<b>Lp.</b>	<b>Województwo</b>	<b>Ilość zespołów</b>	<b>Miejsce stacjonowania</b>	<b>Zasięg operacyjny</b>	<b>Czas pozostawania w gotowości</b>
1	<i>Lubuskie</i>	<b>1</b>	Zielona Góra – Lotnisko <b>Przylep</b>	a) w promieniu 80 km od miejsca stacjonowania w gotowości do startu w czasie 4 min. i czasie dolotu do 20 minut. b) w promieniu 130 km od miejsca stacjonowania w gotowości do startu w czasie do 15 minut i dolotu do 30 minut	od wschodu słońca lub od godziny 7.00 do 30 minut przed zachodem słońca lub do godziny 20.00
2	<i>Zachodniopomorskie</i>	<b>1</b>	Szczecin – lotnisko <b>Goleniów</b>	a) w promieniu 80 km od miejsca stacjonowania w gotowości do startu w czasie 4 min. i czasie dolotu do 20 minut. b) w promieniu 130 km od miejsca stacjonowania w gotowości do startu w czasie do 15 minut i dolotu do 30 minut	od wschodu słońca lub od godziny 7.00 do 30 minut przed zachodem słońca lub do godziny 20.00
3	<i>Wielkopolskie</i>	<b>1</b>	Poznań – lotnisko <b>Ławica</b>	a) w promieniu 80 km od miejsca stacjonowania w gotowości do startu w czasie 4 min. i czasie dolotu do 20 minut. b) w promieniu 130 km od miejsca stacjonowania w gotowości do startu w czasie do 15 minut i dolotu do 30 minut	od wschodu słońca lub od godziny 7.00 do 30 minut przed zachodem słońca lub do godziny 20.00
4	<i>Dolnośląskie</i>	<b>1</b>	Wrocław – lotnisko <b>Starachowice</b>	a) w promieniu 80 km od miejsca stacjonowania w gotowości do startu w czasie 4 min. i czasie dolotu do 20 minut. b) w promieniu 130 km od miejsca stacjonowania w gotowości do startu w czasie do 15 minut i dolotu do 30 minut;	od godziny 7.00 do godziny 23.00



**Uruchomienie zespołu HEMS do lotów w ramach usług ratownictwa medycznego** odbywa się w następujących zasadach:

- wezwanie zespołu HEMS odbywa się telefonicznie lub drogą radiową; w przypadku braku kontaktu z właściwym terenowo zespołem HEMS Dyspozytor uprawnionych służb ratowniczych kontaktuje się z Dyspozytorem Krajowym SP ZOZ Lotniczego Pogotowia Ratunkowego,
- do wezwania zespołu HEMS uprawnieni są: Dyspozytor Krajowy SP ZOZ LPR, koordynatorzy medyczni i Dyspozytorzy pogotowia ratunkowego oraz oddziałów pomocy doraźnej – do czasu zakończenia procesu tworzenia Centrów Powiadamiania Ratunkowego, Dyspozytorzy Centrów Powiadamiania Ratunkowego, Dyspozytorzy innych podmiotów ratowniczych (PSP, WOPR) poprzez Dyspozytora pogotowia ratunkowego – do czasu zakończenia procesu tworzenia CPR lub bezpośrednio na podstawie podpisanych porozumień (Porozumienie z dnia 31 lipca 2008 r. pomiędzy KW PSP w Gorzowie Wielkopolskim i SP ZOZ LPR Region Zachód).

**Zasady użycia środków Lotniczego Pogotowia Ratunkowego do lotów ratowniczych i sanitarnych:**

- podstawą do wykonania lotu jest pisemne zlecenie lekarskie wystawione przez ordynatora oddziału lub kierownika kliniki, pod opieką których znajduje się pacjent i przekazane faksem (w pilnych przypadkach telefonicznie) do właściwego terenowo lotnictwa sanitarnego, a poza godzinami pracy zespołu do LPR w Warszawie (całodobowo). W przypadku lotu ratowniczego osobą uprawnioną do wystawienia zlecenia (w zastępstwie ordynatora lub kierownika kliniki) jest lekarz dyżurny. Oryginał zlecenia powinien być dostarczony do LPR lub bezpośrednio załozce statku powietrznego w trakcie wykonywania lotu.

Koszty lotów do wypadków, ratowniczych i sanitarnych z wyjątkiem lotów związanych z przeszczepami narządów (przewozy transplantologów, dawców, biorców, narządów) pokrywa LPR z własnych środków. Koszty związane z przewozem naziemnym (transport pomiędzy szpitalem a statkiem powietrznym) pokrywa zlecający. Zlecenie na przewóz między statkiem powietrznym a szpitalem musi być dostarczone do LPR przed lotem.

## **Medyczne aspekty kwalifikowania chorych do transportu środkami Lotniczego Pogotowia Ratunkowego.**

- a) do transportu lotniczego należy kierować przede wszystkim osoby ciężko chore, z poważnymi obrażeniami lub zaburzeniami funkcji narządów, przewożone na dużą odległość pod stałą opieką medyczną, w przypadkach kiedy w ratowaniu życia i zdrowia człowieka decydującą rolę odgrywa skrócenie czasu transportu lub zmniejszenie jego uciążliwości i niekorzystnego wpływu na stan chorego,
- b) transport lotniczy eliminuje podstawowe niedogodności transportu kołowego, mogące w znacznym stopniu pogorszyć stan pacjenta (wstrząsy, długotrwałość przewozu), co jest niezwykle istotne w przypadkach takich jak: urazy, zwłaszcza kręgosłupa, obrażenia wielu narządów i inne stany, gdzie mechanizmy obronne ustroju mogą łatwo ulec dekompensacji (noworodki, wcześniaki, wady wrodzone ważnych dla życia narządów, zły stan ogólny spowodowany chorobą podstawową),
- c) zasadny jest transport w kierunku ośrodka specjalistycznego. Mając na uwadze ryzyko i zagrożenie jakie niesie transport, dokonujemy wyboru transportu o mniejszym ryzyku i urazowości, tak aby chory dotarł do ośrodka, w którym możliwe jest wykonanie specjalistycznych zabiegów lub leczenie ratujące życie i zdrowie,
- d) ze względów medycznych i ekonomiczno-organizacyjnych właściwy również może być transport w kierunku ośrodka specjalistycznego do szpitala macierzystego, po zakończeniu leczenia,
- e) kwalifikowanie chorego do transportu jest uzasadnione w przewozach na odległość powyżej 100 km lub w przypadkach, gdy stan zdrowia chorego nie pozwala na użycie innego środka lokomocji,
- f) bezwzględnym przeciwwskazaniem do transportu lotniczego jest stan „wstrząsu”. Przeciwwskazanie to nie dotyczy chorych transportowanych z miejsca wypadku (leczenie wstrząsu odbywa się w trakcie wykonywania transportu) a jedynie chorych pozostających w szpitalu,
- g) do transportu lotniczego mogą być zakwalifikowani m.in.:
  - wcześniaki, noworodki, dzieci z wadami wrodzonymi, z zaburzeniami układowymi, w złym stanie ogólnym,
  - chorzy zakwalifikowani do pilnych operacji kardiochirurgicznych lub wczesnej interwencji kardiologicznej,

- chorzy z obrażeniami wielu narządów a zwłaszcza z urazami kręgosłupa i czaszki,
- chorzy zakwalifikowani do leczenia neurochirurgicznego,
- chorzy zakwalifikowani do operacji naczyniowych i kardiochirurgicznych,
- chorzy z ciężkimi niewydolnościami narządowymi i układowymi wymagający pilnych transportów do ośrodków specjalistycznych.

Istnieją stany chorobowe, w których przewóz chorego drogą lotniczą może być szkodliwy lub nawet niebezpieczny dla chorego. Są to schorzenia, które w specyficznych warunkach jakie towarzyszą lotowi (zwłaszcza w niekorzystnych warunkach meteorologicznych) mogą wywołać znaczne i gwałtowne pogorszenie stanu zdrowia. Należą do nich m.in.:

- świeże zmiany pokrwotoczne, zwłaszcza w obrębie mózgu,
- objawy świeżego odklejania siatkówki,
- choroby psychiczne,
- padaczka,
- końcowy okres ciąży.

*Jeżeli lekarz prowadzący uzna, że pozostawienie chorego w miejscu hospitalizacji nie daje szans powrotu do zdrowia lub przeżycia, zaś umieszczenie go w innym zakładzie leczniczym rokuje te nadzieje – lekarz transportujący chorego może podjąć ryzyko w porozumieniu z lekarzem prowadzącym. Na zleceniu na przewóz lekarz prowadzący powinien umieścić stwierdzenie takiego ryzyka.*

### **Zdarzenia masowe**

W przypadku zdarzeń masowych istnieje możliwość użycia do działań ratowniczych na miejscu zdarzenia/wezwania więcej niż jednego zespołu HEMS. Dysponowanie zespołu HEMS z innych obszarów operacyjnych odbywa pod koordynacją Dyspozytora Krajowego SP ZOZ LPR.

Zasady współdziałania określa **Plan ratowniczy do porozumienia z dnia 31 lipca 2008 r. w zakresie współdziałania pomiędzy Komendą Wojewódzką Państwowej Straży Pożarnej w Gorzowie Wlkp. a SP ZOZ Lotnicze Pogotowie Ratunkowe Region Zachód**. Pełna wersja dokumentu w załączniku do Planu.

## **INSTRUKCJA DLA DYSPOZYTORÓW SŁUŻB RATOWNICZYCH ZASADY WZYWANIA ŚMIGŁOWCA HEMS LOTNICZEGO POGOTOWIA RATUNKOWEGO**

- I. Wezwanie śmigłowca HEMS powinno nastąpić w przypadku konieczności ratowania życia lub zdrowia osób w stanach nagłego zagrożenia. Zasadniczym kryterium do wezwania jest udzielenie jak najszybszej pomocy medycznej oraz utrzymanie czasu „ZŁOTEJ GODZINY” od momentu nagłego zdarzenia (zachorowania) do dostarczenia do stosownego do rodzaju zagrożenia zdrowia lub życia Szpitalnego Oddziału Ratunkowego, czyli w sytuacji jeśli:
- nie jest dostępna karetka specjalistyczna,
  - czas przybycia śmigłowca na miejsce zdarzenia jest krótszy od czasu przybycia karetki specjalistycznej,
  - niezbędny jest szybki transport chorego z miejsca zdarzenia (wypadku lub nagłego zachorowania) do odpowiedniego szpitala, a transport przy użyciu śmigłowca jest krótszy od transportu kołowego,
  - ma miejsce wypadek masowy, którego skutki nie mogą być opanowane w ramach rutynowej działalności służb ratownictwa medycznego,
  - zespół ratowniczy na miejscu zdarzenia uzna to za konieczne.
- II. Procedura wzywania śmigłowca
- wezwanie następuje poprzez wywołanie „Pogotowie Lotnicze” na kanale ogólnopolskim 169.00 MHz do czasu zakończenia akcji i przekazuje wszystkie istotne dla prowadzonej akcji informacje do załogi śmigłowca,
  - w przypadku braku łączności radiotelefonicznej kontakt z pogotowiem lotniczym pod numerami telefonów: [telefony alarmowe – 068 320 24 46 oraz 605 885 390.](#)
- III. Współpraca ze śmigłowcem
- dyspozytor utrzymuje stały kontakt ze śmigłowcem na kanale ogólnopolskim 169.00 MHz do czasu zakończenia akcji i przekazuje wszystkie istotne dla prowadzonej akcji informacje do załogi śmigłowca.
- IV. Organizacja śmigłowcowej służby ratownictwa medycznego HEMS
- załogę medyczną stanowi lekarz oraz dwóch ratowników wyposażoną w specjalistyczny sprzęt medyczny (standard karetki „S”),
  - dyspozytor posiada mapę rejonu działania śmigłowca z naniesionymi czasami dolotu śmigłowca od miejsca stacjonowania do miejsca zdarzenia.

## **Transport lotniczy pacjentów oparzonych do ośrodków leczenia oparzeń**

Do transportu lotniczego kwalifikuje się pacjentów :

- z oparzeniami II st. przekraczającymi 20 % powierzchni ciała,
- oparzeniami II st. przekraczającymi 10% powierzchni ciała u dzieci do 10 roku życia i dorosłych powyżej 50 roku życia,
- oparzeniami III st. we wszystkich grupach wiekowych,
- oparzeniami dróg oddechowych,
- oparzeniami II st. obejmującymi twarz, kończyny i krocze,
- oparzeniami u pacjentów pourazowych stabilizowanych w innych oddziałach,
- oparzeniami elektrycznymi i chemicznymi.

Każdy przypadek zlecenia transportu pacjenta oparzonego jest oceniany indywidualnie przez dyspozytora medycznego lub lekarza SP ZOZ LPR i wymaga bezpośredniej rozmowy z lekarzem zlecającym przewóz. W procesie podejmowania decyzji o transporcie musi być brane pod uwagę: istnienie jednoznacznych korzyści dla pacjenta w stosunku do ryzyka związanego z transportem, odpowiedź kliniczna pacjenta na standardowe leczenie choroby oparzeniowej, stan pacjenta w okresie poprzedzającym transport. Ostateczna decyzja o wykonaniu transportu leży po stronie SP ZOZ LPR. Transport powinien odbywać się do najbliższego ośrodka leczenia oparzeń, wymaga potwierdzenia możliwości przyjęcia pacjenta, w przypadku oparzenia dróg oddechowych pacjent musi być zaintubowany, muszą być wykonane aktualne badania gazometrii, jonogramu i morfologii.

## Wykaz ośrodków leczenia oparzeń

Nazwa	Adres	Uwagi
SP ZOZ Szpital Specjalistyczny Zachodniopomorskie Centrum Leczenia Oparzeń i Chirurgii Plastycznej	<b>Gryfice</b> 72-300, ul. Niechorska 27 tel. 0-91 384 20 61 wew. 341, 431 fax. 0-91 384 59 93	Tylko dorośli - uzgodnienie przyjęć z ordynatorem - dr Andrzejem Krajewskim
Centrum Leczenia Oparzeń	<b>Siemianowice Śląskie</b> 41-100 ul. Jana Pawła II 2 tel. 0-32 229 20 00, 0-32 229 01 67, 0-32 229 01 79	Tylko dorośli
Oddział Leczenia Oparzeń	<b>Nowa Sól</b> 67-100 ul. Chałubińskiego 7 tel. 0-68 388 22 72	Tylko dorośli. Przyjęcie bez uzgodnienia możliwe w dni powszednie od 8 do 14.30. Po południu, w soboty, niedziele i święta oraz w przypadku oparzenia dróg oddechowych przyjęcie możliwe po uzgodnieniu z oddziałem
Oddział Chirurgii Urazowej i Leczenia Oparzeń	<b>Poznań,</b> ul. Kurlandzka 12 tel. bezp. 0-61 873 92 63, centr. 0-61 873 90 00	Tylko dorośli
Oddział Oparzeniowy Polsko-Amerykańskiego Instytutu Pediatrii Collegium Medicum Uniwersytetu Jagiellońskiego	<b>Kraków - Prokocim,</b> tel. 012 658 20 11 wew. 1396, bezp. 012 659 15 91	Tylko dzieci - po uzgodnieniu z ordynatorem
Wschodnie Centrum Leczenia Oparzeń i Chirurgii Rekonstrukcyjnej w Szpitalu Powiatowym w Łęcznej	<b>Łęczna</b> 21-010 ul. Krasnystawska 52 Lekarz dyżurny WCLO: 0-665-270-535, www.combustionis.pl	Od 24.08.2009 r.
Regionalne Centrum Leczenia Oparzeń dla Dzieci i Młodzieży w Szczecinie Zdrojach	SPS ZOZ "ZDROJE" ul. Mączna 4, 70-780 <b>Szczecin</b>	Od 28.03.2011 r. Tylko dzieci
Wojskowy Instytut Medyczny. Oddział Kliniczny Chirurgii Plastycznej, Rekonstrukcji i Leczenia Oparzeń	Wojskowy Instytut Medyczny ul. Szaserów 128 04-141 <b>Warszawa</b> piel. 22 681 62 28 lek. 22 681 62 28, 665 707 261	Tylko dorośli

Informacja o ośrodkach oparzeniowych oraz aktualizowana na bieżąco **gotowość poszczególnych ośrodków do przyjęcia pacjenta dostępna jest na stronie internetowej LPR: <http://www.lpr.com.pl/pl/oparzenia.html>**

## **Lokalizacja lądowisk na terenie województwa lubuskiego.**

### **1. Wymagania dla Szpitalnych Oddziałów Ratunkowych**

Zgodnie z § 3 ust. 7 rozporządzenia Ministra Zdrowia z dnia 3 listopada 2011 r. w sprawie szpitalnego oddziału ratunkowego (Dz. U. z 2011 r. Nr 237 poz. 1420), **szpitalny oddział ratunkowy powinien posiadać całodobowe lotnisko**, zlokalizowane w takiej odległości, aby było możliwe przyjęcie osób, które znajdują się w stanie nagłego zagrożenia zdrowotnego, bez pośrednictwa specjalistycznych środków transportu sanitarnego. W przypadku braku możliwości spełnienia powyższego wymagania, oddział winien posiadać całodobowe **lądowisko**. Wymagania dotyczące lądowiska określono w ustawie z dnia 3 lipca 2002 r. - Prawo lotnicze (Dz. U. z 2006 r. Nr 100, poz. 696, z późn. zm.) oraz w załączniku do rozporządzenia w sprawie SOR.

**Do dnia 1 stycznia 2014 r. obowiązują przepisy dostosowawcze w zakresie spełnienia wymagań dotyczących lotniska lub lądowiska.**

**Lotnisko** zgodnie z art. 2 ust. 4 ustawy Prawo lotnicze (Dz. U. 2006 Nr 100, poz. 696 z późn. zm.) jest to wydzielony obszar na lądzie, wodzie lub innej powierzchni w całości lub części przeznaczony do wykonywania startów, lądowań i naziemnego ruchu statków powietrznych, wraz ze znajdującymi się w jego granicach obiektami i urządzeniami budowlanymi o charakterze trwałym, wpisany do rejestru lotnisk.

**Lądowisko** zgodnie z art. 2 ust. 5 ustawy Prawo lotnicze (Dz. U. 2006 Nr 100, poz. 696 z późn. zm.) jest to wydzielony obszar na lądzie, wodzie lub innej powierzchni w całości lub części przeznaczony do wykonywania startów, lądowań i naziemnego ruchu statków powietrznych, ujęty w ewidencji lądowisk.

## Lądowiska dla Szpitalnych Oddziałów Ratunkowych

Lp.	Nazwa i adres Dysponenta SOR	Czy szpital posiada lądowisko (TAK/NIE)	Planowany termin wpisu lądowiska do ewidencji lądowisk w Urzędzie Lotnictwa Cywilnego	Lądowisko całodobowe (TAK/NIE)	Lądowisko/miejsce lądowania w odległości wymagającej użycia specjalistycznych środków transportu sanitarnego (podać odległość w metrach od SOR)	Opis aktualnego miejsca lądowania HEMS (w przypadku braku lądowiska szpitalnego)	Planowany termin dostosowania lądowiska do wymagań rozporządzenia Ministra Zdrowia z dnia 3 listopada 2011 r. w sprawie szpitalnego oddziału ratunkowego (Dz. U. z 2011 r. Nr 237 poz. 1420),
1.	Samodzielny Publiczny Szpital Wojewódzki w Gorzowie Wlkp. ul. Walczaka 42 66-400 Gorzów Wlkp.	tak	do końca 2013 r.	tak	100 m	nie dotyczy	
2.	Niepubliczny Zakład Opieki Zdrowotnej "Szpital Powiatowy" w Słubicach ul. Nadodrzańska 6 69-100 Słubice	tak	01.01.2014	nie	3200 m	Lądowisko przy ul. Rzepińskiej (przy polu golfowym).	01.01.2014 r.
3.	Samodzielny Publiczny Zakład Opieki Zdrowotnej w Sulęcinie ul. Witosa 7 69-200 Sulęcín	nie	koniec 2013r.	nie	50 m	Asfaltowy kwadrat 20mx20m ze znakiem "H" pozwalający na lądowanie od świtu do zmierzchu, w odległości od szpitala 50m. Prowadzi do niego utwardzona droga.	31.12.2013 r.



4.	Samodzielny Publiczny Zakład Opieki Zdrowotnej w Międzyrzeczu ul. Konstytucji 3 Maja 35 66-300 Międzyrzecz	tak	31-12-2012r.	tak	3000m	Byłe boisko piłkarskie zlokalizowane w ok. cmentarza przy drodze na Sulęcín. Brak naturalnych przeszkód do startu i lądowań. Z lądowiska korzysta 17 Wlkp. Brygada Zmechanizowana-mają stosowne pozwolenia.	31.12.2013 r.
5.	Niepubliczny Zakład Opieki Zdrowotnej Nowy Szpital w Świebodzinie ul. Młyńska 6 66-200 Świebodzin	nie	do 31.12 2013r.	nie	1500 m	Miejsce użyczone przez Burmistrza Miasta Świebodzin na podstawie umowy z dnia 17 stycznia 2012r. Miejscem do startów i lądowań są działki nr 843 oraz nr 844 położone w obrębie ewidencyjnym 3 miasta Świebodzin przy ul. Sulechowskiej	31.12.2013 r.
6.	Wielospecjalistyczny Szpital Samodzielny Publiczny Zakład Opieki Zdrowotnej ul. Chałubińskiego 7 67-100 Nowa Sól	tak	wpisane	tak	nie	Na terenie szpitala	Brak konieczności
7.	Szpital Wojewódzki Samodzielny Publiczny Zakład Opieki Zdrowotnej im. Karola Marcinkowskiego w Zielonej Górze ul. Zyty 26 65-046 Zielona Góra	tak	nie	nie	475 m	Obecnie śmigłowce Lotniczego Pogotowia Ratunkowego lądują na płycie położonej w odległości 475 m, skąd pacjenci przewożeni są do Szpitalnego Oddziału Ratunkowego środkiem transportu sanitarnego.	31.07.2012 r.
8.	105 Szpital Wojskowy z Przychodnią SPZOZ w Żarach ul. Domańskiego 2 68-200 Żary	nie	-	-	-	Strefa przemysłowa ul. Wapienna 68-200 Żary	II poł.2012 r. planowana budowa lądowiska

źródło: informacja od dysponentów SOR na dzień 10.05.2012 r.

**Inne miejsce do startów i lądowań statków powietrznych** zgodnie z art. 93 ust 1 ustawy z dnia 3 lipca 2002 r. Prawo lotnicze (Dz. U. 2006 Nr 100, poz. 696 z późn. zm.) to inny niż lotnisko wpisane do rejestru lotnisk oraz inny niż lądowisko wpisane do ewidencji lądowisk, obszar na którym mogą być wykonywane starty i lądowania statków powietrznych.

W przypadku lotów ratowniczych w dzień lądowania odbywają się w przygodnym terenie. Zasady korzystania z HEMS są określone odrębnych przepisach.

### **Miejsca do startów i lądowań dla szpitali nie posiadających SOR**

<b>Lp.</b>	<b>Nazwa jednostki</b>	<b>Lądowisko HEMS</b>
1	N ZOZ Szpital Powiatowy w Drezdenku	Wyznaczone boisko szkolne ok. 1500m (transport do 5 minut)
2	NZOZ Nowy Szpital w Kostrzynie nad Odrą	Lądowisko przygodne ok. 1500m od szpitala
3	N ZOZ Nowy Szpital Powiatu Krośnieńskiego	Lądowisko na terenie szpitala
4	NZOZ w Skwierzynie	Brak wyznaczonego lądowiska miejsce przygodne (transport ok. 10 minut)
5	SP ZOZ w Sulechowie	Lądowisko przygodne ok. 1000 m od szpitala
6	NZOZ Nowy Szpital we Wschowie	Wyznaczono stadion ok. 500 m od szpitala
7	105 Szpital Wojskowy z Przychodnią SP ZOZ w Żarach filia w Żaganiu	Lądowisko zasadnicze - rejon Muzeum Martyrologii Jeńców Wojennych w Żaganiu, transport ok. 5 minut Lądowisko zapasowe – Stadion „Czarnych” w Żaganiu przy ul. Waryńskiego
8	Szpital na Wyspie w Żarach i 105 Szpital Wojskowy z Przychodnią SP ZOZ w Żarach	Wyznaczono lądowisko w strefie przemysłowej ul. Wapienna
9	N ZOZ Nowy Szpital w Szprotawie	Lądowisko przygodne

**Stale miejsca przystosowane do nocnych lądowań śmigłowca ratunkowego  
w gminach województwa lubuskiego.**

W związku z wyposażaniem SP ZOZ Lotnicze Pogotowie Ratunkowe w 23 nowe śmigłowce, które będą mogły wykonywać loty ratunkowe również w nocy zasadne jest przygotowanie na terenie każdej gminy stałego miejsca przystosowanego do lądowania HEMS. W prezentowanej w tabeli wskazano miejsca, które mogą być wykorzystane w nocnych działaniach ratunkowych. Obecnie podlegają one weryfikacji przez przedstawicieli LPR. Naziemny zespół ratownictwa medycznego w tych miejscach będzie miał możliwość przekazania pacjenta w stanie nagłego zagrożenia zdrowotnego zespołowi HEMS, a ten przetransportuje poszkodowanego do właściwego szpitala. Miejsca lądowań każdorazowo będą zabezpieczać ratownicy Państwowej Straży Pożarnej co zostało uregulowane w porozumieniu pomiędzy Dyrektorem SP ZOZ Lotnicze Pogotowie Ratunkowe a Komendantem Głównym Państwowej Straży Pożarnej.

Lp.	Nazwa Powiatu	Nazwa Gminy	Miejsce lądowiska	Zarządzający	Współrzędne geograficzne	Wymiary innego miejsca	Uwagi
1.	Powiat gorzowski	Kostrzyn nad Odrą	Boisko MOSiR	Urząd Miasta i Gminy Kostrzyn nad Odrą	N52 35'274" E14 38'643"	154,83x71,95 m	
2.		Witnica		Urząd Miasta i Gminy Witnica	N52st40'45" E14st.53'46"	110x70m	
3.		Bogdaniec	Działka nr 130	Urząd Gminy Bogdaniec			
4.		Deszczno	Działka nr 56/7 i nr 58/2	Urząd Gminy Deszczno	N52 40 00 E15 18 30	175x109m	
5.		Kłodawa	Boisko Sportowe w Różankach	Urząd Gminy Kłodawa	N52 47 56 E15 19 26	25x45m	
6.		Lubiszyn	Boisko Sportowe	Urząd Gminy Lubiszyn	N52 46'35" E14 56'56"	95x60m	
7.		Santok	Działka nr 346 Stare Polichno	Urząd Gminy Santok	N52 43'15" E15 25'51"	150x120m	
8.	Powiat międzyrzecki	Międzyrzecz	Działka 316/6 obręb Św. Wojciech	Urząd Miejski Międzyrzecz	N52 26'15" E15 32'13"	190x73m	
9.		Skwierzyna	Boisko OSiR	OSiR ul Sportowa1 66-440 Skwierzyna	N52 35'58" E15 29'28"	100x70m	
10.		Trzciel		GOKiS ul. Poznańska 9 66-320 Trzciel	N52 22'09" E15 52'44"	55x96m	
11.		Bledzew					Nie zgłoszono
12.		Przytoczna					Nie zgłoszono

Lp.	Nazwa Powiatu	Nazwa Gminy	Miejsce ładowiska	Zarządzający	Współrzędne geograficzne	Wymiary innego miejsca	Uwagi
13.		Pszczew		Urząd Gminy Pszczew	N522825 E154556	125x80m	
14.	<b>Powiat słubicki</b>	Słubice	Płyta boczna stadionu OSiR	OSiR ul Sportowa 1 69-100 Słubice	Płyta 1 N52 21'46" E14 35'11" Płyta 2 N52 21'48" E14 35'06"	100x60m	
15.		Cybinka	Boisko piłkarskie	Radkiewicz Stanisław ul Szkolna 5 69-108 Cybinka	N52 11'59" E14 48'24"	130x70m	
16.		Ośno Lubuskie		Urząd Miasta i Gminy Ośno Lubuskie	N52 26'30" E14 53'21"	110x70m	
17.		Rzepin		Urząd Miejski Rzepin	N52st21'26" E14st49'23"	200x200m	
18.		Górzycza	Boisko	Komplet Sportowo-Rehabilitacyjny przy CSPN ul Różana 41 69-113 Górzycza	N52 29'10" E14 39'06"	90x40m	
19.	<b>Powiat strzelecko - drezdenecki</b>	Dobiegniew	Stadion Miejski	Urząd Miasta i Gminy Dobiegniew	N52st 58'00' E15st44'45"	101x73m	
20.		Drezdenko	Stadion Miejski	Urząd Miasta i Gminy Drezdenko	N52 50'16,01" E15 49'10.25"	70x100m	
21.		Strzelce Kraj	Stadion Łucznicz	Urząd Miejski Strzelce Krajeńskie	N52st 52'56" E15st31'07"	105x66m	
22.		Stare Kurowo	Boisko sportowe	Urząd Gminy Stare Kurowo	N52st51'20" E15st40'00"	144x87m	
23.		Zwierzyn		Urząd Gminy Zwierzyn	N52 st 50'03" E15st 34'08"	115x75m	
24.	<b>Powiat sulęciński</b>	Sulęcín	Boisko sportowe	Burmistrz miasta Sulęcín	N52 25'46,35" E15 07'08,91"	100x70m	
25.		Lubniewice	Działki 631 i 632	Burmistrz Lubniewic	N52 30 36 E15 14 37	7150 m <sup>2</sup>	
26.		Torzym	Ładowisko przy szpitalu	LSSP-K ul Wojska Polskiego 52 66-235 Torzým	N52 19 05 E15 03 55	50x50m	
27.		Krzeszyce	Boisko sportowe	Urząd Gminy Krzeszyce	N52 34'48" E15 00'53"	107x66m	
28.		Słońsk		Urząd Gminy Słońsk	N52 33'49" E14 49'28"	1,76 ha	
29.	<b>Powiat krośniński</b>	Gubin	Boisko	MOS OSE Klub Sportowy Rywał Stargard Gubiński	N51 96'52.12" E14 71'11.33" N51 52'56.60" E14 47'01.100	100x65m 100x64m	
30.		Krosno Odrzańskie	Boisko nr 2	OSiR Krosno Odrzańskie	N52 2'45.15" E15 6'17,43"	45x90m	
31.		Bobrowice	Boisko piłkarskie	Urząd Gminy Bobrowice	Szer. 515654 Dł. 150653	100x55m	

Lp.	Nazwa Powiatu	Nazwa Gminy	Miejsce ładowiska	Zarządzający	Współrzędne geograficzne	Wymiary innego miejsca	Uwagi
32.		Bytnica		Urząd Gminy Bytnica	N52st08'38.85" E15st09'12,31"	75x90m	
33.		Dąbie	Działka rolna nr 256/1 w m. Pław	Urząd Gminy Dąbie	N51 59'44" E15 12'38"	60x100m	
34.		Maszewo	Boisko sportowe Rybaki	Urząd Gminy Maszewo	N520421 E145215	100x60m	
35.	Powiat nowosolski	Nowa Sól		Wielospecjalistyczny SPZOZ Nowa Sól	Sz.51 st48'25" Dł 15st41'18"	35x35m	
36.		Bytom Odrzański	Boisko stadion miejski	MKS Odra Bytom Odrzański	N51 44'00" E15 48'40"	54x114m	
37.		Koźuchów	KOKiS Zamek	KOKiS Zamek	N51st45'05" E15st35'50"	100x50 boisko	
38.		Nowe Miasteczko	Stadion Miejski	Urząd Gminy Nowe Miasteczko	N51 41'11" E15 44'02"	105x60m	
39.		Kolsko	ul Piastowska 12	Urząd Gminy Kolsko	N51st57'54.76" E 15st58'11.9"	100x60m	
40.		Otyń	Boisko szkolne przy Zespole Szkół	Dyrektor szkoły Otyń	51 st50'751N 15 st 42'11,987E	ok.100mx60 m	
41.		Siedlisko	Boisko sportowe	Urząd Gminy Siedlisko	N51 46'02" E15 49'03"	? 1,2 ha	
42.	Powiat świebodziński	Świebodzin	LORO ładowisko przyszpitalne	LORO Świebodzin	N52 15'04" E15 32'06"	50x50m	
43.		Zbąszynek					Nie zgłoszono
44.		Lubrza	Boisko sportowe	KS Zjednoczeni Lubrza	N52 17'55" E15 26'55"	80x10m	
45.		Łagów		Urząd Gminy Łagów	N521949 E151744	49x51m	
46.		Skąpe	boisko sportowe	Urząd Gminy Skąpe	N52 09'17" E15 26'41"	120x90m	
47.	Szczaniec					Nie zgłoszono	
48.	Powiat wschowski	Sława	Stadion Miejski - boisko	OSiR Sława	N51 52'54,55" E16 04'05,51" 65mnpm kurs 164"	100x60m	
49.		Wschowa	Stadion Sportowy ul Sportowa 5	OSiR Wschowa	Sz.51st47'46" Dł.16st19'07"	100x70m	
50.		Szlichtyngowa	Boisko sportowe	Urząd Miasta i Gminy Szlichtyngowa	N51 44' E16 14'	60x100m	
51.	Powiat zielonogórski	Babimost	Boisko piłkarskie przy ul Sportowej	Urząd Miejski Babimost	N 52 09'40.06" E15 50'41.13"	90x45m	
52.		Czerwieńsk	Stadion Miejski Płyta boiska		N 52st01'01" E15st25'05"	100x100m	
53.		Kargowa					Nie zgłoszono
54.		Nowogród Bobrzański	Plac przy MOKSiR	Burmistrz Nowogrodu Bobrzańskiego	N51 47 53 E15 13 47	65x101m	

Lp.	Nazwa Powiatu	Nazwa Gminy	Miejsce łądowiska	Zarządzający	Współrzędne geograficzne	Wymiary innego miejsca	Uwagi
55.		Sulechów	Stadion miejski	OSiR Sulechów	N52 05'07" E15 37'54"	80x100m	
56.		Bojadła		Urząd Gminy Bojadła	N51 57.186 E15 48.403	120x70m	
57.		Świdnica	Boisko	Urząd Gminy Świdnica	X 53600 Y14300	80x120m	
58.		Trzebiechów	Boisko	Urząd Gminy Trzebiechów	N52 1'46.55" E15 42'52.74"	46x90m	
59.		Zabór	Działka 306/1	Urząd Gminy Zabór	N51st57'16.08" E15st43'3.99'	80x96m	
60.		Zielona Góra		Szpital Wojewódzki Zielona Góra	N51 56'27" E15 31'23"	50x40m	
61.	Powiat żagański	Gozdnicza					<i>Nie zgłoszono</i>
62.		Iłowa	Stadion sportowy	Urząd Miejski Iłowa	N51 30'04" E15 12'20"	100x50m	
63.		Małomice		Urząd Gminy Małomice	N51st57'25" E15st44'89"	90x75m	
64.		Szprotawa	Działka Nr 115/2	Urząd Gminy Szprotawa	N51st34'3" E15st33'17"	70x50m	
65.		Brzeźnica	Boisko sportowe w Jabłonowie	Urząd Gminy Brzeźnica	N51 41' 03" E15 24'23"	120x70m	
66.		Niegosławice	Boisko sportowe	Urząd Gminy Niegosławice	N51st35'20" E15st42'27"	100x100m	
67.		Wymiarki	Gminny stadion sportowy	Urząd Gminy Wymiarki	N51 30'46" E15 05'25"	90x60m	
68.		Żagań	Plac Muzeum Martyrologii Jeńców Wojennych w Żaganiu	Ośrodek Szkolenia Wojsk Łądowych w Żaganiu	N 51 st 35'49" E 15 st 17'56"	900x400m	
69.	Powiat żarski	Żary	Strefa Przemysłowa ul. Wapienna				<i>Nie zgłoszono</i>
70.		Łęknica	Stadion	Urząd Gminy Łęknica	51,32,32 14,44,10	105x70m	
71.		Jasień					<i>Nie zgłoszono</i>
72.		Lubsko	Działka nr 368/7	Urząd Gminy Lubsko			
73.		Brody		Urząd Gminy Brody	Zasieki N5144'10.51" E14st40'11.41" Brody N51st47'36.39" E14st46'32,73	100x100m	
74.		Lipniki Łużyckie					<i>Nie zgłoszono</i>
75.		Przewóz	Boisko	Urząd Gminy Przewóz	Szer 51,29,04 Dł. 014,56,4	100x55m	
76.		Trzebiel					<i>Nie zgłoszono</i>
77.		Tuplice	Boisko	Urząd Gminy Tuplice	N51st44' E14st 55'	140x70 m	

## 2. Liczba i rozmieszczenie szpitalnych oddziałów ratunkowych w poszczególnych powiatach.

**Szpitalny oddział ratunkowy** według definicji ustawowej, jest komórką organizacyjną szpitala, stanowiącą jednostkę systemu udzielającą świadczeń opieki zdrowotnej osobom w stanie nagłego zagrożenia zdrowotnego.

Świadczenia opieki zdrowotnej udzielane przez szpitalne oddziały ratunkowe są finansowane na zasadach i w trybie określonym w ustawie z dnia 27 sierpnia 2004 r. o świadczeniach opieki zdrowotnej finansowanych ze środków publicznych, w ramach środków określonych w planie finansowym Narodowego Funduszu Zdrowia.

Szczegółowe zadania szpitalnych oddziałów ratunkowych, wymagania dotyczące lokalizacji szpitalnych oddziałów ratunkowych w strukturze szpitala i warunków technicznych oraz minimalne wyposażenie, organizację oraz minimalne zasoby kadrowe szpitalnych oddziałów ratunkowych określa rozporządzenie Ministra Zdrowia z dnia 3 listopada 2011 r. w sprawie szpitalnego oddziału ratunkowego (Dz. U. z 2011 r. Nr 237 poz. 1420).

### Szpitalne oddziały ratunkowe w Województwie Lubuskim

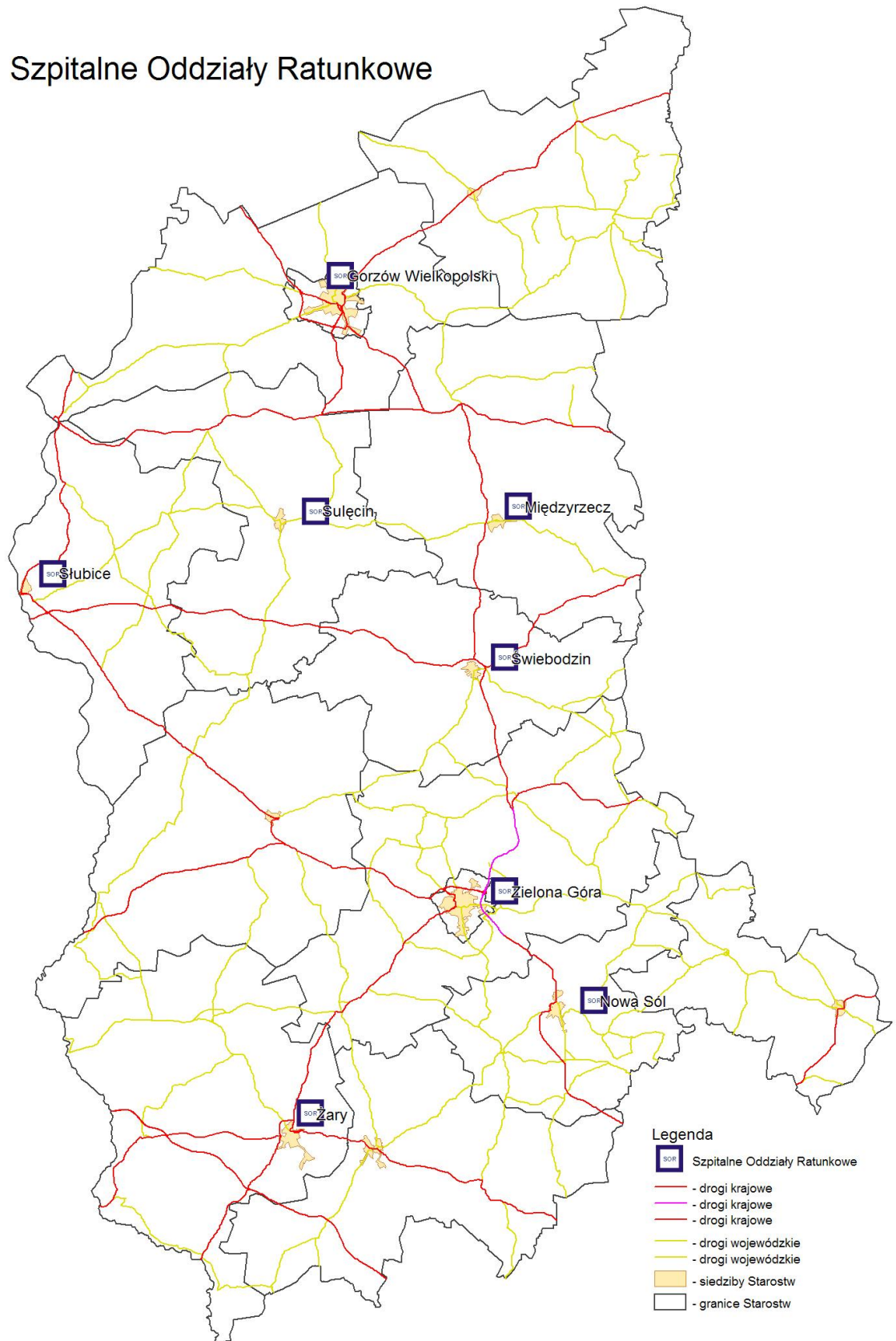
Lp.	Lokalizacja szpitalnego oddziału ratunkowego	Nazwa i adres dysponenta jednostki
1.	ul. Dekerta 1 66-400 Gorzów Wlkp.	Samodzielny Publiczny Szpital Wojewódzki w Gorzowie Wlkp. ul. Walczaka 42 66-400 Gorzów Wlkp.
2.	ul. Nadodrzańska 6 69-100 Słubice	Niepubliczny Zakład Opieki Zdrowotnej "Szpital Powiatowy" w Słubicach ul. Nadodrzańska 6 69-100 Słubice
3.	ul. Witosa 7 69-200 Sulęcín	Samodzielny Publiczny Zakład Opieki Zdrowotnej w Sulęcín ul. Witosa 7 69-200 Sulęcín
4.	ul. Konstytucji 3 Maja 35 66-300 Międzyrzecz	Samodzielny Publiczny Zakład Opieki Zdrowotnej w Międzyrzeczu ul. Konstytucji 3 Maja 35 66-300 Międzyrzecz
5.	ul. Młyńska 6 66-200 Świebodzin	Niepubliczny Zakład Opieki Zdrowotnej Nowy Szpital w Świebodzinie ul. Młyńska 6 66-200 Świebodzin

6.	ul. Chałubińskiego 7 67-100 Nowa Sól	Wielospecjalistyczny Szpital Samodzielny Publiczny Zakład Opieki Zdrowotnej ul. Chałubińskiego 7 67-100 Nowa Sól
7.	ul. Zyty 26 65-046 Zielona Góra	Szpital Wojewódzki Samodzielny Publiczny Zakład Opieki Zdrowotnej im. Karola Marcinkowskiego w Zielonej Górze ul. Zyty 26 65-046 Zielona Góra
8.	ul. Domańskiego 2 68-200 Żary	105 Szpital Wojskowy z Przychodnią SPZOZ w Żarach ul. Domańskiego 2 68-200 Żary

W uzgodnieniu z Dyrektorem Lubuskiego Oddziału Wojewódzkiego Narodowego Funduszu Zdrowia w Zielonej Górze, po dokonaniu oceny zabezpieczenia świadczeń stwierdzono, iż dotychczasowa liczba i rozmieszczenie szpitalnych oddziałów ratunkowych stanowi właściwe zabezpieczenie świadczeń zdrowotnych z zakresu ratownictwa medycznego.



## Szpitalne Oddziały Ratunkowe



**Szpitalne oddziały ratunkowe – liczba, rozmieszczenie, struktura organizacyjna.**

TABELA 10 - Szpitalne oddziały ratunkowe – stan na dzień 31.12.2011

TABELA 10 - Szpitalne oddziały ratunkowe – stan na dzień 31.12.2011													
1	2			3				4		5	6	7	
Lp.	Dysponent jednostki			Jednostka organizacyjna zakładu opieki zdrowotnej, w strukturach którego funkcjonuje szpitalny oddział ratunkowy				Lądowisko zlokalizowane bezpośrednio przy SOR (podać odległość w metrach od SOR)	Lądowisko w odległości wymagającej użycia specjalistycznych środków transportu sanitarnego (podać odległość w metrach od SOR)		Liczba stanowisk resuscytacyjnych	Liczba stanowisk intensywnej terapii	Liczba stanowisk obserwacyjnych
	2a	2b	2c	3a	3b	3c	3d	4a	4b	4c			
	Nazwa	Adres	Numer księgi rejestrowej zoz	V część kodu resortowego	Nazwa jednostki organizacyjnej	Adres jednostki organizacyjnej	Kod TERYT z opisem	Lądowisko całodobowe	Lądowisko nieprzystosowane do startów i lądowań w nocy				
<b>POWIAT M. GORZÓW WIELKOPOLSKI</b>													
1.	Samodzielny Publiczny Szpital Wojewódzki w Gorzowie Wlkp.	ul. Walczaka 42 66-400 Gorzów Wlkp.	08-00386	01	Zespół Szpitalny ul. Jana Dekerta	ul. Jana Dekerta 1 66-400 Gorzów Wlkp.	0861011 Gorzów Wlkp.	Tak	Nie	100 m	2	4	6
<b>POWIAT MIĘDZYRZECKI</b>													
2.	Samodzielny Publiczny Zakład Opieki Zdrowotnej w Międzyrzeczu	ul. Konstytucji 3 Maja 35 66-300 Międzyrzecz	08-02244	01	Szpital	ul. Konstytucji 3 Maja 35 66-300 Międzyrzecz	803024 - Międzyrzecz miasto	Nie	Tak	3000 m	2	1	3

TABELA 10 - Szpitalne oddziały ratunkowe – stan na dzień 31.12.2011

TABELA 10 - Szpitalne oddziały ratunkowe – stan na dzień 31.12.2011													
1	2			3				4			5	6	7
Lp.	Dysponent jednostki			Jednostka organizacyjna zakładu opieki zdrowotnej, w strukturach którego funkcjonuje szpitalny oddział ratunkowy				Lądowisko zlokalizowane bezpośrednio przy SOR (podać odległość w metrach od SOR)	Lądowisko w odległości wymagającej użycia specjalistycznych środków transportu sanitarnego (podać odległość w metrach od SOR)		Liczba stanowisk resuscytacyjnych	Liczba stanowisk intensywnej terapii	Liczba stanowisk obserwacyjnych
	2a	2b	2c	3a	3b	3c	3d	4a	4b	4c			
	Nazwa	Adres	Numer księgi rejestrowej zoz	V część kodu resortowego	Nazwa jednostki organizacyjnej	Adres jednostki organizacyjnej	Kod TERYT z opisem	Lądowisko całonocowe	Lądowisko nieprzystosowane do startów i lądowań w nocy				
POWIAT NOWOSOLSKI													
3.	Wielospecjalistyczny Szpital Samodzielny Publiczny Zakład Opieki Zdrowotnej	ul. Chałubińskiego 7 67-100 Nowa Sól	08-00216	01	Wielospecjalistyczny Szpital SP ZOZ	ul. Chałubińskiego 7 67-100 Nowa Sól	0804011 - Nowa Sól	Tak	Nie	180 m	2	5	5
POWIAT SŁUBICKI													
4.	Samodzielny Publiczny Zakład Opieki Zdrowotnej w Słubicach	ul. Nadodrzańska 6 69-100 Słubice	08-00245	01	Szpital	69-100 Słubice, ul. Nadodrzańska 6	805054 m. Słubice	Nie	Tak	3200 m	2	2	4

TABELA 10 - Szpitalne oddziały ratunkowe – stan na dzień 31.12.2011

TABELA 10 - Szpitalne oddziały ratunkowe – stan na dzień 31.12.2011													
1	2			3				4			5	6	7
Lp.	Dysponent jednostki			Jednostka organizacyjna zakładu opieki zdrowotnej, w strukturach którego funkcjonuje szpitalny oddział ratunkowy				Lądowisko zlokalizowane bezpośrednio przy SOR (podać odległość w metrach od SOR)	Lądowisko w odległości wymagającej użycia specjalistycznych środków transportu sanitarnego (podać odległość w metrach od SOR)		Liczba stanowisk resuscytacyjnych	Liczba stanowisk intensywnej terapii	Liczba stanowisk obserwacyjnych
	2a	2b	2c	3a	3b	3c	3d	4a	4b	4c			
	Nazwa	Adres	Numer księgi rejestrowej zoz	V część kodu resortowego	Nazwa jednostki organizacyjnej	Adres jednostki organizacyjnej	Kod TERYT z opisem	Lądowisko całonocowe	Lądowisko nieprzystosowane do startów i lądowań w nocy				
POWIAT SULECIŃSKI													
5.	Samodzielny Publiczny Zakład Opieki Zdrowotnej w Sulęcinie	ul. Witosa 7 69-200 Sulęcín	08-00340	01	Szpital	ul. Witosa 7 69-200 Sulęcín	0807044 m. Sulęcín	Brak	Brak	50 m	2	2	4
POWIAT ŚWIEBODZIŃSKI													
6.	NZOZ Nowy Szpital w Świebodzinie	66-200 Świebodzin ul. Młyńska 6	08-00565	01	NZOZ Nowy Szpital w Świebodzinie	66-200 Świebodzin ul. Młyńska 6	0808054 m. Świebodzin	Brak	Brak	1500 m	2	1	4

TABELA 10 - Szpitalne oddziały ratunkowe – stan na dzień 31.12.2011

1	2			3				4			5	6	7
Lp.	Dysponent jednostki			Jednostka organizacyjna zakładu opieki zdrowotnej, w strukturach którego funkcjonuje szpitalny oddział ratunkowy				Lądowisko zlokalizowane bezpośrednio przy SOR (podać odległość w metrach od SOR)	Lądowisko w odległości wymagającej użycia specjalistycznych środków transportu sanitarnego (podać odległość w metrach od SOR)		Liczba stanowisk resuscytacyjnych	Liczba stanowisk intensywnej terapii	Liczba stanowisk obserwacyjnych
	2a	2b	2c	3a	3b	3c	3d	4a	4b	4c			
	Nazwa	Adres	Numer księgi rejestrowej zoz	V część kodu resortowego	Nazwa jednostki organizacyjnej	Adres jednostki organizacyjnej	Kod TERYT z opisem	Lądowisko całonocowe	Lądowisko nieprzystosowane do startów i lądowań w nocy				
POWIAT M. ZIELONA GÓRA													
7.	Szpital Wojewódzki Samodzielny Publiczny Zakład Opieki Zdrowotnej im. Karola Marcinkowskiego w Zielonej Górze	ul. Zyty 26 65-046 Zielona Góra	08-00167	01	Szpital	ul. Zyty 26 65-046 Zielona Góra	0862011 m. Zielona Góra	Nie	Tak	475 m	2	1	4
POWIAT ŻARSKI													
8.	105 Szpital Wojskowy z Przychodnią SPZOZ w Żarach	ul. Domańskiego 2 68-200 Żary	99-00119	01	Szpital	ul. Domańskiego 2 68-200 Żary	0811021 m. Żary	Brak	Brak	Brak	2	2	4
Razem											16	18	34

Źródło: informacja od dysponentów SOR – stan na dzień 10.05.2012 r.

### **3. Centrum urazowe – rozmieszczenie, struktura organizacyjna, liczba pacjentów urazowych.**

#### **Definicje i zadania**

**Centrum urazowe** to wydzielona funkcjonalnie część szpitala, w którym działa szpitalny oddział ratunkowy, w której to części specjalistyczne oddziały są powiązane ze sobą organizacyjnie oraz zakresem zadań, w sposób pozwalający na szybkie diagnozowanie i leczenie pacjenta urazowego, spełniającą wymagania określone w ustawie o Państwowym Ratownictwie Medycznym

**Pacjent urazowy** - osobę w stanie nagłego zagrożenia zdrowotnego spowodowanego działaniem czynnika zewnętrznego, którego następstwem są ciężkie, mnogie lub wielonarządowe obrażenia ciała.

Centrum urazowe przyjmuje, kompleksowo diagnozuje i wielospecjalistycznie leczy pacjenta urazowego, zgodnie z aktualną wiedzą medyczną w zakresie leczenia ciężkich, mnogich lub wielonarządowych obrażeń ciała. Szczegółowe wymagania organizacyjne w zakresie minimalnego wyposażenia diagnostycznego i technicznego, zasoby kadrowe, kryteria kwalifikacji osoby w stanie nagłego zagrożenia zdrowotnego do leczenia w centrum urazowym i sposób postępowania z pacjentem urazowym zostały określone w rozporządzeniu Ministra Zdrowia z dnia 18 czerwca 2010 r. w sprawie centrum urazowego (Dz.U.10.118.803).

Centrum urazowe:

- 1) zabezpiecza, w zakresie świadczeń zdrowotnych, populację nie mniejszą niż 1 mln mieszkańców, zamieszkującą obszar pozwalający na dotarcie z miejsca zdarzenia do centrum urazowego w ciągu 1,5 godziny;
- 2) współpracuje z publiczną uczelnią, o której mowa w art. 94 ust. 3 pkt 6 ustawy z dnia 27 lipca 2005 r. - Prawo o szkolnictwie wyższym (Dz. U. Nr 164, poz. 1365, z późn. zm.);
- 3) zapewnia działanie w swojej strukturze specjalistycznych oddziałów zabiegowych i pracowni diagnostycznych:
  - a) oddziału anestezjologii i intensywnej terapii, zapewniającego gotowość co najmniej dwóch stanowisk intensywnej terapii do udzielania świadczeń zdrowotnych pacjentowi urazowemu,

- b) bloku operacyjnego, zapewniającego stałą gotowość co najmniej jednej sali operacyjnej do udzielania świadczeń zdrowotnych pacjentowi urazowemu,
- c) pracowni endoskopii diagnostycznej i zabiegowej, czynnej całą dobę,
- d) oddziałów, w szczególności:
  - chirurgii ogólnej lub obrażeń wielonarządowych,
  - ortopedii i traumatologii narządu ruchu,
  - neurochirurgii lub chirurgii ogólnej z profilem neurotraumatologii,
  - chirurgii naczyń lub chirurgii ogólnej z profilem chirurgii naczyń;
- 4) zapewnia dostęp do pracowni diagnostyki laboratoryjnej i obrazowej, czynnej całą dobę;
- 5) zapewnia dostępność do świadczeń zdrowotnych udzielanych przez lekarza posiadającego tytuł specjalisty w dziedzinie kardiochirurgii lub torakochirurgii w czasie nie dłuższym niż 30 minut od chwili stwierdzenia okoliczności uzasadniających udzielanie takich świadczeń;
- 6) dysponuje lądowiskiem lub lotniskiem dla śmigłowca ratunkowego, zlokalizowanym w takiej odległości, aby możliwe było przyjęcie pacjenta urazowego, bez pośrednictwa specjalistycznych środków transportu sanitarnego.

### **Centrum Urazowe w Województwie Lubuskim**

Minister Zdrowia w piśmie MZ-OKR-RM-075-3934-325/SZ/09 z dnia 10 listopada 2009 r. po analizie ankiet dotyczących organizacji, struktury świadczeń szpitali, jak i rozmieszczenia pozostałej sieci sąsiadujących centrów urazowych (we Wrocławiu, Poznaniu i Szczecinie) wskazał Szpital Wojewódzki SP ZOZ w Zielonej Górze jako najlepsze rozwiązanie docelowe dla umiejscowienia centrum urazowego. Centrum urazowe w Zielonej Górze zabezpieczy ciągłość szybkiego postępowania diagnostycznego oraz kompleksowego leczenia w jednym wysokospecjalistycznym szpitalu osoby w stanie nagłego zagrożenia zdrowotnego spowodowanego działaniem czynników zewnętrznych. Docelowo funkcjonowanie centrów urazowych przyczyni się do zmniejszenia powikłań a także do obniżenia wysokiej śmiertelności i kalectwa pourazowego.

Szpital Wojewódzki SP ZOZ w Zielonej Górze jest w trakcie realizacji projektu indywidualnego pt. „Utworzenie Centrum Urazowego w Szpitalu Wojewódzkim SP ZOZ w Zielonej Górze” współfinansowanego z Programu Operacyjnego

Infrastruktura i Środowiska. W ramach projektu dokonywana jest modernizacja podmiotu leczniczego polegająca na:

- 1) utworzeniu pracowni endoskopii – roboty budowlane i zakup sprzętu medycznego;
- 2) przebudowa SOR z podjazdem dla zespołów ratownictwa medycznego oraz budowa lądowiska HEMS dla Lotniczego Pogotowia Ratunkowego;
- 3) zakup aparatu RTG oraz USG dla Zakładu Diagnostyki Obrazowej.

Termin zakończenia prac według zawartej umowy zaplanowano na 31.07.2012 r.

TABELA 11 - Centra urazowe – stan na dzień 31.12.2011 r.							
1	2	3		4	5	6	
Lp.	Zakład opieki zdrowotnej w strukturach którego działa centrum urazowe	Liczba pacjentów urazowych przyjętych do centrum		Średni czas pobytu pacjenta urazowego w centrum	Maksymalny czas pobytu w centrum	Liczba zgonów pacjentów urazowych	
	2	3a	3b			6a	6b
	Nazwa i adres	Obywatele RP	Cudzoziemcy (kraj pochodzenia)			Obywatele RP	Cudzoziemcy (kraj pochodzenia)
1.	Szpital Wojewódzki Samodzielny Publiczny Zakład Opieki Zdrowotnej im. Karola Marcinkowskiego w Zielonej Górze ul. Zyty 26 65-046 Zielona Góra	27	0	14 dni	47 dni	1	0



#### **4. Liczba i rozmieszczenie jednostek organizacyjnych szpitali wyspecjalizowanych w zakresie udzielania świadczeń zdrowotnych niezbędnych dla ratownictwa medycznego.**

Jednostki organizacyjne szpitali wyspecjalizowane w zakresie udzielania świadczeń zdrowotnych niezbędnych dla ratownictwa medycznego, ujęte w niniejszym Planie współpracują z systemem Państwowe Ratownictwo Medyczne i są zobowiązane niezwłocznie udzielić niezbędnych świadczeń opieki zdrowotnej pacjentowi urazowemu albo osobie w stanie nagłego zagrożenia zdrowotnego.

W razie konieczności szpital, w którym znajduje się jednostka organizacyjna szpitala wyspecjalizowana w zakresie udzielania świadczeń zdrowotnych niezbędnych dla ratownictwa medycznego zapewnia niezwłoczny transport sanitarny pacjenta urazowego albo osoby w stanie nagłego zagrożenia zdrowotnego do najbliższego zakładu opieki zdrowotnej udzielającego świadczeń opieki zdrowotnej w odpowiednim zakresie.

Wykaz jednostek organizacyjnych szpitali w Województwie Lubuskim przygotowano w uzgodnieniu z Dyrektorem Lubuskiego Oddziału Wojewódzkiego Narodowego Funduszu Zdrowia w Zielonej Górze.

**Jednostki organizacyjne szpitali wyspecjalizowane w zakresie udzielania świadczeń zdrowotnych niezbędnych dla ratownictwa medycznego – liczba, rozmieszczenie, ze wskazaniem liczby łóżek.**

Jednostki organizacyjne szpitala wyspecjalizowane w zakresie udzielania świadczeń zdrowotnych niezbędnych dla ratownictwa medycznego											
stan na dzień 23.04.2012 rok											
1.	2.	3.	4.	5.	6.	7.	8.				
lp.	Powiat	Nazwa szpitala	Adres szpitala	Numer księgi rejestrowej zoz	Adres lokalizacji oddziału szpitalnego	TERYT lokalizacji oddziału szpitalnego	Oddział szpitalny wyspecjalizowany w zakresie udzielania świadczeń zdrowotnych niezbędnych dla ratownictwa medycznego				
							8a	8b	8c	8d	8e
							Nazwa własna oddziału szpitalnego	VII część kodu resortowego	Specjalność zgodnie z VIII częścią kodu resortowego	Liczba łóżek według stanu w dniu 31 XII	Dziedzina medyczna zgodnie z X częścią kodu resortowego
1	Sulęciński	Samodzielny Publiczny Zakład Opieki Zdrowotnej	ul. Witosa 7; 69-200 Sulęcín	000000 004161	ul. Witosa 7; 69-200 Sulęcín	0807044 - Sulęcín - miasto	oddział chirurgiczny ogólny	004	4500	25	05; 40
							oddział chorób wewnętrznych	001	4000	40	07; 53
							oddział pediatryczny	002	4401	18	28; 36
							oddział anestezjologii i intensywnej terapii	006	4260	5	01
							szpitalny oddział ratunkowy	008	3300	4	15
							oddział noworodkowy	003	4421	7	20
							oddział położniczo – ginekologiczny	005	4450	25	29
2	Świebodziński	Niepubliczny Zakład Opieki zdrowotnej Nowy Szpital w Świebodzińcu	ul. Młyńska 6; 66-200 Świebodziń	000000 021895	ul. Młyńska 6; 66-200 Świebodziń	0808054 Świebodziń -miasto	oddział chirurgiczny ogólny	003	4500	39	05; 25
							oddział chorób wewnętrznych	001	4000	45	07
							oddział anestezjologii i intensywnej terapii	004	4260	4	01
							szpitalny oddział ratunkowy	005	3300	4	15
							oddział położniczo – ginekologiczny	002	4450	26	29; 20

Jednostki organizacyjne szpitala wyspecjalizowane w zakresie udzielania świadczeń zdrowotnych niezbędnych dla ratownictwa medycznego

stan na dzień 23.04.2012 rok

1.	2.	3.	4.	5.	6.	7.	8.				
lp.	Powiat	Nazwa szpitala	Adres szpitala	Numer księgi rejestrowej zoz	Adres lokalizacji oddziału szpitalnego	TERYT lokalizacji oddziału szpitalnego	Oddział szpitalny wyspecjalizowany w zakresie udzielania świadczeń zdrowotnych niezbędnych dla ratownictwa medycznego				
							8a	8b	8c	8d	8e
							Nazwa własna oddziału szpitalnego	VII część kodu resortowego	Specjalność zgodnie z VIII częścią kodu resortowego	Liczba łóżek według stanu w dniu 31 XII	Dziedzina medyczna zgodnie z X częścią kodu resortowego
		Wojewódzki Szpital Specjalistyczny dla Nerwowo i Psychiczenie Chorych SP ZOZ w Ciborzu	66-213 Skąpe ; Cibórz 5	000000 004056	66-213 Skąpe ; Cibórz 5	0808032 Skąpe	całodobowy oddział psychiatryczny ogólny	001	4700	112	30
							oddział neurologiczny	005	4220	30	22
							oddział leczenia alkoholowych zespołów abstynencyjnych	003	4742	25	30
							oddział terapii uzależnienia od alkoholu	002	4744	65	30
							oddział leczenia zespołów abstynencyjnych po substancjach psychoaktywnych	017	4748	20	69
							izba przyjęć psychiatryczna	016	4900	0	30
3	Międzyrzecki	Samodzielny Publiczny Zakład Opieki Zdrowotnej	ul. Konstytucji 3 Maja 35 ; 66-300 Międzyrzecz	000000 004065	ul. Konstytucji 3 Maja 35 ; 66-300 Międzyrzecz	0803024 Międzyrzecz - miasto	oddział chirurgiczny ogólny	002	4500	35	05; 25; 34
							oddział chorób wewnętrznych	001	4000	40	07; 33; 53
							oddział pediatryczny	003	4401	20	28
							oddział anestezjologii i intensywnej terapii	003	4260	5	01
							szpitalny oddział ratunkowy	007	3300	3	15
							oddział położniczo - ginekologiczny	004	4450	26	29; 20

Jednostki organizacyjne szpitala wyspecjalizowane w zakresie udzielania świadczeń zdrowotnych niezbędnych dla ratownictwa medycznego

stan na dzień 23.04.2012 rok

1.	2.	3.	4.	5.	6.	7.	8.				
lp.	Powiat	Nazwa szpitala	Adres szpitala	Numer księgi rejestrowej zoz	Adres lokalizacji oddziału szpitalnego	TERYT lokalizacji oddziału szpitalnego	Oddział szpitalny wyspecjalizowany w zakresie udzielania świadczeń zdrowotnych niezbędnych dla ratownictwa medycznego				
							8a	8b	8c	8d	8e
							Nazwa własna oddziału szpitalnego	VII część kodu resortowego	Specjalność zgodnie z VIII częścią kodu resortowego	Liczba łóżek według stanu w dniu 31 XII	Dziedzina medyczna zgodnie z X częścią kodu resortowego
		Samodzielny Publiczny Szpital dla Nerwowo i Psychiczenie Chorych w Międzyrzeczu	ul. Poznańska 109 66-300 Międzyrzecz	000000 004004	ul. Poznańska 109 ; 66-300 Międzyrzecz	803024 Międzyrzecz z - miasto	całodobowy oddział psychiatryczny ogólny	002	4700	150	30
							izba przyjęć psychiatryczna	001	4900	0	30
		Niepubliczny Zakład Opieki Zdrowotnej Nowy Szpital w Skwierzynie	ul. Szpitalna 5 66-440 Skwierzyna	000000 003970	ul. Szpitalna 5 ; 66-440 Skwierzyna	803054 Skwierzyna - miasto	oddział chorób wewnętrznych	001	4000	26	07; 55; 28
							oddział położniczo - ginekologiczny	006	4450	26	29; 20
							oddział chirurgiczny ogólny	007	4500	25	05; 25
							izba przyjęć	018	4900	0	05; 07; 29; 28; 16
		4	Stubicki	Niepubliczny Zakład Opieki Zdrowotnej "Szpital Powiatowy" w Stubicach Spółka z o.o.	ul. Nadodrzańska 6 69-100 Stubice	000000 025345	ul. Nadodrzańska 6 ; 69-100 Stubice	0805054 Stubice - miasto	oddział chirurgiczny ogólny	001	4500
oddział chirurgii urazowo - ortopedycznej	043								4580	22	25
oddział chorób wewnętrznych	002								4000	45	07; 47
oddział pediatryczny	004								4401	11	28
oddział anestezjologii i intensywnej terapii	003								4260	4	01
szpitalny oddział ratunkowy	007								3300	2	15
oddział położniczo – ginekologiczny	005	4450	30	29; 20							

Jednostki organizacyjne szpitala wyspecjalizowane w zakresie udzielania świadczeń zdrowotnych niezbędnych dla ratownictwa medycznego

stan na dzień 23.04.2012 rok

1.	2.	3.	4.	5.	6.	7.	8.				
lp.	Powiat	Nazwa szpitala	Adres szpitala	Numer księgi rejestrowej zoz	Adres lokalizacji oddziału szpitalnego	TERYT lokalizacji oddziału szpitalnego	Oddział szpitalny wyspecjalizowany w zakresie udzielania świadczeń zdrowotnych niezbędnych dla ratownictwa medycznego				
							8a	8b	8c	8d	8e
							Nazwa własna oddziału szpitalnego	VII część kodu resortowego	Specjalność zgodnie z VIII częścią kodu resortowego	Liczba łóżek według stanu w dniu 31 XII	Dziedzina medyczna zgodnie z X częścią kodu resortowego
5	miasto Gorzów Wielkopolski	Samodzielny Publiczny Szpital Wojewódzki	ul. Dekerta 1; 66-400 Gorzów Wlkp.	000000 004207	ul. Dekerta 1; 66-400 Gorzów Wlkp.	0861011 Gorzów Wlkp. miasto	oddział chirurgiczny ogólny	090	4500	47	05; 39; 40; 41
							oddział chirurgii urazowo - ortopedycznej	091	4580	78	25
							oddział chirurgiczny dla dzieci	092	4501	32	03; 35; 57
							oddział urologiczny	099	4640	20	34; 24
							oddział otolaryngologiczny	095	4610	29	26; 06
							oddział okulistyczny	097	4600	22	23
							oddział chorób wewnętrznych	194	4000	50	07; 44; 47; 51; 09
							oddział pediatryczny	176	4401	50	28; 43; 44; 58
							szpitalny oddział ratunkowy	155	3300	6	15
							oddział neurochirurgiczny	096	4570	32	21
							oddział neonatologiczny	103	4421	41	20
							oddział anestezjologii i intensywnej terapii	093	4260	12	01
							oddział kardiologiczny	094	4100	26	53
pracownia hemodynamiczna	215	7900	0	53							

Jednostki organizacyjne szpitala wyspecjalizowane w zakresie udzielania świadczeń zdrowotnych niezbędnych dla ratownictwa medycznego

stan na dzień 23.04.2012 rok

1.	2.	3.	4.	5.	6.	7.	8.				
lp.	Powiat	Nazwa szpitala	Adres szpitala	Numer księgi rejestrowej zoz	Adres lokalizacji oddziału szpitalnego	TERYT lokalizacji oddziału szpitalnego	Oddział szpitalny wyspecjalizowany w zakresie udzielania świadczeń zdrowotnych niezbędnych dla ratownictwa medycznego				
							8a	8b	8c	8d	8e
							Nazwa własna oddziału szpitalnego	VII część kodu resortowego	Specjalność zgodnie z VIII częścią kodu resortowego	Liczba łóżek według stanu w dniu 31 XII	Dziedzina medyczna zgodnie z X częścią kodu resortowego
							oddział położniczo - ginekologiczny	183	4130	10	57
							oddział nefrologii	098	4450	70	29
			ul. Walczaka 42, 66-400 Gorzów Wlkp.		ul. Walczaka 42, 66-400 Gorzów Wlkp.	0861011 Gorzów Wlkp. miasto	oddział psychiatryczny ogólny męski	184	4700	48	30
							oddział psychiatryczny ogólny żeński	185	4700	48	30
							izba przyjęć psychiatryczna	001	4900	0	30
							oddział chorób wewnętrznych	032	4000	56	07;09;51;44;47
6	Gorzowski	Niepubliczny zakład Opieki Zdrowotnej Nowy Szpital w Kostrzynie	ul. Narutowicza 6 ; 67-470 Kostrzyn n/Odrą	000000 021510	ul. Narutowicza 6 ; 67-470 Kostrzyn n/Odrą	0801011 Kostrzyn nad Odrą - gmina miejska	oddział chorób wewnętrznych	001	4000	40	07;57
							oddział położniczo - ginekologiczny	003	4450	34	29;49;20
							oddział chirurgiczny ogólny	005	4500	32	05;25;40
							oddział okulistyczny	007	4600	18	23
							oddział anestezjologii i intensywnej terapii	008	4260	4	01
							izba przyjęć	011	4900	0	01;05;07;23;29;48;33;48;40;49

Jednostki organizacyjne szpitala wyspecjalizowane w zakresie udzielania świadczeń zdrowotnych niezbędnych dla ratownictwa medycznego

stan na dzień 23.04.2012 rok

1.	2.	3.	4.	5.	6.	7.	8.				
lp.	Powiat	Nazwa szpitala	Adres szpitala	Numer księgi rejestrowej zoz	Adres lokalizacji oddziału szpitalnego	TERYT lokalizacji oddziału szpitalnego	Oddział szpitalny wyspecjalizowany w zakresie udzielania świadczeń zdrowotnych niezbędnych dla ratownictwa medycznego				
							8a	8b	8c	8d	8e
							Nazwa własna oddziału szpitalnego	VII część kodu resortowego	Specjalność zgodnie z VIII częścią kodu resortowego	Liczba łóżek według stanu w dniu 31 XII	Dziedzina medyczna zgodnie z X częścią kodu resortowego
7	Nowosolski	Wielospecjalistyczny Szpital Samodzielny Publiczny Zakład Opieki Zdrowotnej	ul. Chałubińskiego 7; 67-100 Nowa Sól	000000 004037	ul. Chałubińskiego 7; 67-100 Nowa Sól	0804011 Nowa Sól miasto	oddział chirurgiczny ogólny	069	4500	28	05; 40; 04; 03; 39; 47;
							oddział urazowo - ortopedyczny	011	4580	32	25; 40; 01
							oddział neurochirurgiczny	067	4570	15	21; 40; 37; 39; 01
							oddział chirurgii plastycznej	010	4550	15	41; 05; 03; 40; 01
							oddział urologiczny	013	4640	23	34; 35; 40; 24
							oddział neurologiczny	004	4220	22	22; 59; 37; 01
							oddział udarowy	085	4222	16	22; 37; 01
							oddział chorób wewnętrznych	001	4000	34	07; 57; 47; 43; 55; 51; 50; 44; 42; 37; 78; 01
oddział pediatriczny	003	4401	25	28; 58; 36; 67; 01							

Jednostki organizacyjne szpitala wyspecjalizowane w zakresie udzielania świadczeń zdrowotnych niezbędnych dla ratownictwa medycznego

stan na dzień 23.04.2012 rok

1.	2.	3.	4.	5.	6.	7.	8.				
lp.	Powiat	Nazwa szpitala	Adres szpitala	Numer księgi rejestrowej zoz	Adres lokalizacji oddziału szpitalnego	TERYT lokalizacji oddziału szpitalnego	Oddział szpitalny wyspecjalizowany w zakresie udzielania świadczeń zdrowotnych niezbędnych dla ratownictwa medycznego				
							8a	8b	8c	8d	8e
							Nazwa własna oddziału szpitalnego	VII część kodu resortowego	Specjalność zgodnie z VIII częścią kodu resortowego	Liczba łóżek według stanu w dniu 31 XII	Dziedzina medyczna zgodnie z X częścią kodu resortowego
							oddział anestezjologii i intensywnej terapii	008	4260	12	01; 03; 04;05;07;21;22;24;25;28;29;34;39;40;41;47;49;53;57
							oddział kardiologiczny	002	4100	35	53; 33; 37; 54; 01
							pracownia hemodynamiczna	026	7900	0	31; 37
							oddział nefrologiczny	075	4130	5	07; 57; 55; 78
							oddział położniczo - ginekologiczny	012	4450	55	29; 49; 01
							oddział neonatologiczny	005	4421	25	20
							szpitalny oddział ratunkowy	015	3300	9	15
							oddział neurologiczny dziecięcy	077	4221	10	58;01
		Dolnośląskie Centrum Chorób Serca "Medinet" NZOZ	ul. Chałubińskiego 7; 67-100 Nowa Sól	000000 001474	ul. Chałubińskiego o 7; 67-100 Nowa Sól		oddział kardiochirurgiczny	014	4560	16	12;53;54;39;05;01



Jednostki organizacyjne szpitala wyspecjalizowane w zakresie udzielania świadczeń zdrowotnych niezbędnych dla ratownictwa medycznego

stan na dzień 23.04.2012 rok

1.	2.	3.	4.	5.	6.	7.	8.				
lp.	Powiat	Nazwa szpitala	Adres szpitala	Numer księgi rejestrowej zoz	Adres lokalizacji oddziału szpitalnego	TERYT lokalizacji oddziału szpitalnego	Oddział szpitalny wyspecjalizowany w zakresie udzielania świadczeń zdrowotnych niezbędnych dla ratownictwa medycznego				
							8a	8b	8c	8d	8e
							Nazwa własna oddziału szpitalnego	VII część kodu resortowego	Specjalność zgodnie z VIII częścią kodu resortowego	Liczba łóżek według stanu w dniu 31 XII	Dziedzina medyczna zgodnie z X częścią kodu resortowego
8	miasto Zielona Góra	Szpital Wojewódzki SP ZOZ im. Karola Marcinkowskiego	ul. Zyty 26 ; 65-046 Zielona Góra	000000 004068	ul. Zyty 26 ; 65-046 Zielona Góra	0862011 Zielona Góra miasto	oddział chirurgiczny ogólny	092	4500	47	05; 40
							oddział chirurgii urazowo - ortopedycznej	003	4580	35	25
							oddział chirurgiczny dla dzieci	001	4501	30	03; 35
							oddział urologiczny	004	4640	29	34
							oddział otolaryngologiczny	006	4610	34	26; 61;24;32
							oddział okulistyczny	007	4600	25	23
							oddział chorób wewnętrznych	098	4000	34	07;43;44;4 7
							oddział pediatryczny	018	4401	50	28;60;57;4 3;44
							oddział chorób zakaźnych	015	4340	33	08;09
							oddział neurochirurgiczny	005	4570	26	21;25
							oddział neurologiczny	096	4220	9	22;53;07
							oddział anestezjologii i intensywnej terapii	010	4260	10	01
							oddział kardiologiczny	013	4100	30	53;07
pracownia hemodynamiczna	107	7230	0	53;39;21							

Jednostki organizacyjne szpitala wyspecjalizowane w zakresie udzielania świadczeń zdrowotnych niezbędnych dla ratownictwa medycznego

stan na dzień 23.04.2012 rok

1.	2.	3.	4.	5.	6.	7.	8.				
lp.	Powiat	Nazwa szpitala	Adres szpitala	Numer księgi rejestrowej zoz	Adres lokalizacji oddziału szpitalnego	TERYT lokalizacji oddziału szpitalnego	Oddział szpitalny wyspecjalizowany w zakresie udzielania świadczeń zdrowotnych niezbędnych dla ratownictwa medycznego				
							8a	8b	8c	8d	8e
							Nazwa własna oddziału szpitalnego	VII część kodu resortowego	Specjalność zgodnie z VIII częścią kodu resortowego	Liczba łóżek według stanu w dniu 31 XII	Dziedzina medyczna zgodnie z X częścią kodu resortowego
							oddział chirurgii klatki piersiowej	008	4520	24	04;05;42
							szpitalny oddział ratunkowy	020	3300	13	15
							oddział pulmonologii	017	4272	38	42;36
							oddział hematologiczny	099	4070	27	50;52
							oddział onkologiczny	021	4240	83	24;49
							oddział neonatologiczny	019	4421	51	01;20
							oddział chirurgii naczyniowej	093	4530	26	39;40
							oddział udarowy	097	4222	20	22;53;07
							oddział położniczo - ginekologiczny	090	4450	85	29;07
8	miasto Zielona Góra	Zakład Opieki Zdrowotnej Ministerstwa Spraw Wewnętrznych i Administracji	ul. Wazów 42; 65-044 Zielona Góra	000000 018833	ul. Wazów 42; 65-044 Zielona Góra	0862011 - Zielona Góra - gmina miejska	oddział chorób wewnętrznych	001	4000	27	07
							oddział kardiologiczny	002	4100	26	53

Jednostki organizacyjne szpitala wyspecjalizowane w zakresie udzielania świadczeń zdrowotnych niezbędnych dla ratownictwa medycznego

stan na dzień 23.04.2012 rok

1.	2.	3.	4.	5.	6.	7.	8.				
lp.	Powiat	Nazwa szpitala	Adres szpitala	Numer księgi rejestrowej zoz	Adres lokalizacji oddziału szpitalnego	TERYT lokalizacji oddziału szpitalnego	Oddział szpitalny wyspecjalizowany w zakresie udzielania świadczeń zdrowotnych niezbędnych dla ratownictwa medycznego				
							8a	8b	8c	8d	8e
							Nazwa własna oddziału szpitalnego	VII część kodu resortowego	Specjalność zgodnie z VIII częścią kodu resortowego	Liczba łóżek według stanu w dniu 31 XII	Dziedzina medyczna zgodnie z X częścią kodu resortowego
9	Zielonogórski	Niepubliczny Specjalistyczny zakład Opieki Zdrowotnej "Urolaser" s.c	ul. Zwycięstwa 1; 66-100 Sulechów	000000 004268	ul. Zwycięstwa 1; 66-100 Sulechów	0809064 - Sulechów - miasto	oddział urologiczny	002	4640	12	34
							oddział chirurgii ogólnej i onkologicznej	001	4500	25	05;40
		oddział chorób wewnętrznych	002	4000	32	07;42;43; 46;53					
		oddział położniczo-ginekologiczny	003	4450	32	29					
		oddział neonatologiczny	005	4421	16	20					
		oddział anestezjologii i intensywnej terapii	007	4260	5	01					
		izba przyjęć	045	4900	0	05;07;29; 40					

Jednostki organizacyjne szpitala wyspecjalizowane w zakresie udzielania świadczeń zdrowotnych niezbędnych dla ratownictwa medycznego

stan na dzień 23.04.2012 rok

1.	2.	3.	4.	5.	6.	7.	8.				
lp.	Powiat	Nazwa szpitala	Adres szpitala	Numer księgi rejestrowej zoz	Adres lokalizacji oddziału szpitalnego	TERYT lokalizacji oddziału szpitalnego	Oddział szpitalny wyspecjalizowany w zakresie udzielania świadczeń zdrowotnych niezbędnych dla ratownictwa medycznego				
							8a	8b	8c	8d	8e
							Nazwa własna oddziału szpitalnego	VII część kodu resortowego	Specjalność zgodnie z VIII częścią kodu resortowego	Liczba łóżek według stanu w dniu 31 XII	Dziedzina medyczna zgodnie z X częścią kodu resortowego
10	Żarski	105 Szpital Wojskowy z Przychodnią SP ZOZ	ul. Domańskiego o 2 68-200 Żary	000000 018552	ul. Domańskiego o 2 68-200 Żary	0811021 Żary miasto	oddział chirurgiczny ogólny	003	4500	35	05;34;35
							oddział chirurgii urazowo - ortopedycznej	004	4580	36	25
							oddział chorób wewnętrznych	001	4000	50	47;67;43;44;07
							oddział anestezjologii i intensywnej terapii	009	4260	7	01
							oddział neurologiczny	010	4220	12	01;22
							oddział udarowy	101	4222	16	22
							oddział kardiologiczny	002	4100	16	53
							oddział otolaryngologiczny	005	4610	22	26;23;72
							oddział dermatologiczny	007	4200	24	09
							pracownia hemodynamiczna	106	7900	0	31;37
	Szpitalny Oddział Ratunkowy	059	3300	8	15						
	oddział psychiatryczny ogólny	008	4700	45	30						
	Powiatowe Centrum Usługowe "Szpital na Wyspie"	ul. Pszenna 2; 68-200 Żary	000000 004200	ul. Pszenna 2; 68-200 Żary	brak wpisu	oddział chirurgiczny ogólny	007	4500	30	05	
						oddział pediatryczny	004	4401	20	28	
						oddział położniczo-ginekologiczny	005	4450	45	29	
oddział noworodkowy						006	4421	20	20		
oddział chorób wewnętrznych						001	4000	35	07		

Jednostki organizacyjne szpitala wyspecjalizowane w zakresie udzielania świadczeń zdrowotnych niezbędnych dla ratownictwa medycznego

stan na dzień 23.04.2012 rok

1.	2.	3.	4.	5.	6.	7.	8.				
lp.	Powiat	Nazwa szpitala	Adres szpitala	Numer księgi rejestrowej zoz	Adres lokalizacji oddziału szpitalnego	TERYT lokalizacji oddziału szpitalnego	Oddział szpitalny wyspecjalizowany w zakresie udzielania świadczeń zdrowotnych niezbędnych dla ratownictwa medycznego				
							8a	8b	8c	8d	8e
							Nazwa własna oddziału szpitalnego	VII część kodu resortowego	Specjalność zgodnie z VIII częścią kodu resortowego	Liczba łóżek według stanu w dniu 31 XII	Dziedzina medyczna zgodnie z X częścią kodu resortowego
							oddział anestezjologii i intensywnej terapii	009	4264	5	01
							izba przyjęć	030	4900	0	brak wpisu
11	Żagański	105 Szpital Wojskowy z Przychodnią SP ZOZ	ul. Żelazna 1 a; 68-100 Żagań	000000 018552	ul. Żelazna 1 a; 68-100 Żagań	0810021 - Żagań - gmina miejska	oddział chorób wewnętrznych	060	4000	30	47;07
							oddział pulmonologiczny	063	4272	30	42
							oddział neonatologiczny	100	4421	10	20
							oddział chirurgiczny ogólny	061	4500	32	05;34;40
							oddział położniczo-ginekologiczny	062	4458	28	29
							izba przyjęć	065	4900	0	42;34;05; 07;29
		Niepubliczny Zakład Opieki Zdrowotnej Nowy Szpital w Szprotawie	ul. Henrykowska 1; 67-300 Szprotawa	000000 023624	ul. Henrykowska 1; 67-300 Szprotawa	brak wpisu	oddział chorób wewnętrznych	001	4000	33	07
							oddział pediatryczny	003	4401	26	28
							izba przyjęć	006	4900	0	07;28;05

Jednostki organizacyjne szpitala wyspecjalizowane w zakresie udzielania świadczeń zdrowotnych niezbędnych dla ratownictwa medycznego

stan na dzień 23.04.2012 rok

1.	2.	3.	4.	5.	6.	7.	8.				
lp.	Powiat	Nazwa szpitala	Adres szpitala	Numer księgi rejestrowej zoz	Adres lokalizacji oddziału szpitalnego	TERYT lokalizacji oddziału szpitalnego	Oddział szpitalny wyspecjalizowany w zakresie udzielania świadczeń zdrowotnych niezbędnych dla ratownictwa medycznego				
							8a	8b	8c	8d	8e
							Nazwa własna oddziału szpitalnego	VII część kodu resortowego	Specjalność zgodnie z VIII częścią kodu resortowego	Liczba łóżek według stanu w dniu 31 XII	Dziedzina medyczna zgodnie z X częścią kodu resortowego
12	Strzelecko - Drezdencki	Niepubliczny Zakład Opieki Zdrowotnej "Szpital Powiatowy"	ul. Piłsudskiego 8; 66-530 Drezdenko	000000 024423	ul. Piłsudskiego 8; 66-530 Drezdenko	0806024 - Drezdenko - miasto	oddział chorób wewnętrznych	001	4000	35	07;57
							oddział pediatryczny	002	4401	15	28
							oddział położniczo-ginekologiczny	003	4450	23	29
							oddział anestezjologii i intensywnej terapii	004	4260	5	01
							oddział chirurgiczny ogólny	005	4500	22	05;25
							izba przyjęć	008	4900	0	78;16
13	Wschowski	Niepubliczny Zakład Opieki Zdrowotnej Nowy Szpital we Wschowie	ul. Księdza A. Kostki; 67-400 Wschowa	000000 020777	ul. Księdza A. Kostki; 67-400 Wschowa	812034 Wschowa - miasto	oddział chorób wewnętrznych	001	4000	35	07
							oddział chirurgiczny ogólny	002	4500	18	05;23;26
							oddział anestezjologii i intensywnej terapii	003	4260	4	01
							oddział położniczo - ginekologiczny	004	4450	20	29; 20
							izba przyjęć	010	4900	0	brak wpisu
14	Krośnieński	Niepubliczny Zakład Opieki Zdrowotnej Nowy Szpital w Krośnie	ul. Piastów 3; 66 - 600 Krosno Odrzańskie	000000 023778	ul. Piastów 3; 66 - 600 Krosno Odrzańskie	802064 - Krosno Odrzańskie - miasto	izba przyjęć	011	4900	0	29 ;05 ; 01; 28
							oddział anestezjologii i intensywnej terapii	053	4260	3	01
							oddział pediatryczny	054	4401	15	28

Jednostki organizacyjne szpitala wyspecjalizowane w zakresie udzielania świadczeń zdrowotnych niezbędnych dla ratownictwa medycznego

stan na dzień 23.04.2012 rok

1.	2.	3.	4.	5.	6.	7.	8.				
lp.	Powiat	Nazwa szpitala	Adres szpitala	Numer księgi rejestrowej zoz	Adres lokalizacji oddziału szpitalnego	TERYT lokalizacji oddziału szpitalnego	Oddział szpitalny wyspecjalizowany w zakresie udzielania świadczeń zdrowotnych niezbędnych dla ratownictwa medycznego				
							8a	8b	8c	8d	8e
							Nazwa własna oddziału szpitalnego	VII część kodu resortowego	Specjalność zgodnie z VIII częścią kodu resortowego	Liczba łóżek według stanu w dniu 31 XII	Dziedzina medyczna zgodnie z X częścią kodu resortowego
		Odrzańskim					oddział położniczo - ginekologiczny	055	4450	15	29
							oddział neonatologiczny	056	4421	6	20
							oddział chirurgiczny ogólny	057	4500	19	05
		Niepubliczny Zakład Opieki zdrowotnej Nowy Szpital w Świebodzinie	ul. Młyńska 6 ; 66-200 Świebodzin	000000 021895	ul. Piastów 3; 66-600 Krosno Odrzańskie	802064 - Krosno Odrzańskie - miasto	oddział chorób wewnętrznych	030	4000	35	07

**5. Liczba i rozmieszczenie szpitali w poszczególnych powiatach, wraz z profilem oddziałów oraz liczbą łóżek stałych i gotowych do rozwinięcia.**

Nazwa świadczeniodawcy	ZAKRES LECZENIA	Miasto	Ulica	Telefon	Liczba łóżek stałych	Liczba łóżek gotowych do rozwinięcia
<b>POWIAT M. GORZÓW WLKP.</b>						
Samodzielny Publiczny Szpital Wojewódzki w Gorzowie Wlkp.	ANESTEZJOLOGIA I INTENSYWNA TERAPIA	Gorzów Wlkp.	Dekerta 1	957331200	12	0
Samodzielny Publiczny Szpital Wojewódzki w Gorzowie Wlkp.	CHEMIOTERAPIA W TRYBIE JEDNODNIOWYM	Gorzów Wlkp.	Dekerta 1	957331200	22	nie dotyczy
Samodzielny Publiczny Szpital Wojewódzki w Gorzowie Wlkp.	CHEMIOTERAPIA W WARUNKACH AMBULATORYJNYCH	Gorzów Wlkp.	Dekerta 1	957331200	30	20
Samodzielny Publiczny Szpital Wojewódzki w Gorzowie Wlkp.	CHIRURGIA DZIECIĘCA	Gorzów Wlkp.	Dekerta 1	957331200	32	11
Samodzielny Publiczny Szpital Wojewódzki w Gorzowie Wlkp.	CHIRURGIA OGÓLNA	Gorzów Wlkp.	Dekerta 1	957331200	47	26
Samodzielny Publiczny Szpital Wojewódzki w Gorzowie Wlkp.	CHIRURGIA ONKOLOGICZNA	Gorzów Wlkp.	Dekerta 1	957331200	20	22
Samodzielny Publiczny Szpital Wojewódzki w Gorzowie Wlkp.	CHOROBY PŁUC	Gorzów Wlkp.	Dekerta 1	957331200	50	nie dotyczy
Samodzielny Publiczny Szpital Wojewódzki w Gorzowie Wlkp.	REUMATOLOGIA	Gorzów Wlkp.	Dekerta 1	957331200		nie dotyczy
Samodzielny Publiczny Szpital Wojewódzki w Gorzowie Wlkp.	CHOROBY WEWNĘTRZNE	Gorzów Wlkp.	Walczaka 42	957331600	50	0
Samodzielny Publiczny Szpital Wojewódzki w Gorzowie Wlkp.	CHOROBY WEWNĘTRZNE	Gorzów Wlkp.	Dekerta 1	957331200	42	0



Nazwa świadczeniodawcy	ZAKRES LECZENIA	Miasto	Ulica	Telefon	Liczba łóżek stałych	Liczba łóżek gotowych do rozwinięcia
Samodzielny Publiczny Szpital Wojewódzki w Gorzowie Wlkp.	ENDOKRYNOLOGIA	Gorzów Wlkp.	Walczaka 42	957331600	42	nie dotyczy
Samodzielny Publiczny Szpital Wojewódzki w Gorzowie Wlkp.	GASTROENTEROLOGIA - hospitalizacja planowa	Gorzów Wlkp.	Walczaka 42	957331600		nie dotyczy
Samodzielny Publiczny Szpital Wojewódzki w Gorzowie Wlkp.	HEMATOLOGIA	Gorzów Wlkp.	Dekerta 1	957331200	26	5
Samodzielny Publiczny Szpital Wojewódzki w Gorzowie Wlkp.	KARDIOLOGIA	Gorzów Wlkp.	Dekerta 1	957331200	26	12
Samodzielny Publiczny Szpital Wojewódzki w Gorzowie Wlkp.	NEFROLOGIA	Gorzów Wlkp.	Dekerta 1	957331200	13	0
Samodzielny Publiczny Szpital Wojewódzki w Gorzowie Wlkp.	NEONATOLOGIA	Gorzów Wlkp.	Dekerta 1	957331200	41	0
Samodzielny Publiczny Szpital Wojewódzki w Gorzowie Wlkp.	NEUROCHIRURGIA	Gorzów Wlkp.	Dekerta 1	957331200	32	14
Samodzielny Publiczny Szpital Wojewódzki w Gorzowie Wlkp.	NEUROLOGIA	Gorzów Wlkp.	Walczaka 42	957331600	40	0
Samodzielny Publiczny Szpital Wojewódzki w Gorzowie Wlkp.	NEUROLOGIA DZIECIĘCA	Gorzów Wlkp.	Dekerta 1	957331200	50	nie dotyczy
Samodzielny Publiczny Szpital Wojewódzki w Gorzowie Wlkp.	OKULISTYKA - HOSPITALIZACJA	Gorzów Wlkp.	Dekerta 1	957331200	18	8
Samodzielny Publiczny Szpital Wojewódzki w Gorzowie Wlkp.	ORTOPEDIA I TRAUMAT. NARZ. RUCHU	Gorzów Wlkp.	Dekerta 1	957331200	78	41
Samodzielny Publiczny Szpital Wojewódzki w Gorzowie Wlkp.	OTORYNOLARYNGOLOGIA	Gorzów Wlkp.	Dekerta 1	957331200	29	21
Samodzielny Publiczny Szpital Wojewódzki w Gorzowie Wlkp.	PEDIATRIA	Gorzów Wlkp.	Dekerta 1	957331200	50	0

Nazwa świadczeniodawcy	ZAKRES LECZENIA	Miasto	Ulica	Telefon	Liczba łóżek stałych	Liczba łóżek gotowych do rozwinięcia
Samodzielny Publiczny Szpital Wojewódzki w Gorzowie Wlkp.	POŁOŻNICTWO I GINEKOLOGIA	Gorzów Wlkp.	Dekerta 1	957331200	70	21
Samodzielny Publiczny Szpital Wojewódzki w Gorzowie Wlkp.	ŚWIADCZENIA W SZPITALNYM ODDZIALE RATUNKOWYM	Gorzów Wlkp.	Dekerta 1	957331288	6	0
Samodzielny Publiczny Szpital Wojewódzki w Gorzowie Wlkp.	UROLOGIA	Gorzów Wlkp.	Dekerta 1	957331200	20	22
Samodzielny Publiczny Szpital Wojewódzki w Gorzowie Wlkp.	UROLOGIA DZIECIĘCA - HOSPITALIZACJA PLANOWA	Gorzów Wlkp.	Dekerta 1	957331200	32	nie dotyczy
SP SZPITAL WOJEWÓDZKI	ONKOLOGIA KLINICZNA	Gorzów Wlkp.	Walczaka 42	957331200	30	20
Samodzielny Publiczny Szpital Wojewódzki w Gorzowie Wlkp.	CHIRURGIA SZCZĘKOWO-TWARZOWA	Gorzów Wlkp.	Dekerta 1	957331200	29	nie dotyczy

#### POWIAT GORZOWSKI

NZOZ Nowy Szpital w Kostrzynie nad Odrą	ANESTEZJOLOGIA I INTENSYWNA TERAPIA	Kostrzyn nad Odrą	Narutowicza 6	95 752 30 11	4	0
NZOZ Nowy Szpital w Kostrzynie nad Odrą	CHIRURGIA OGÓLNA	Kostrzyn nad Odrą	Narutowicza 6	95 752 30 11	32	10
NZOZ Nowy Szpital w Kostrzynie nad Odrą	CHOROBY WEWNĘTRZNE	Kostrzyn nad Odrą	Narutowicza 6	95 752 30 11	40	10
NZOZ Nowy Szpital w Kostrzynie nad Odrą	NEONATOLOGIA	Kostrzyn nad Odrą	Narutowicza 6	95 752 30 11	34	nie dotyczy
NZOZ Nowy Szpital w Kostrzynie nad Odrą	POŁOŻNICTWO I GINEKOLOGIA	Kostrzyn nad Odrą	Narutowicza 6	95 752 30 11		0

Nazwa świadczeniodawcy	ZAKRES LECZENIA	Miasto	Ulica	Telefon	Liczba łóżek stałych	Liczba łóżek gotowych do rozwinięcia
NZOZ Nowy Szpital w Kostrzynie nad Odrą	OKULISTYKA - HOSPITALIZACJA	Kostrzyn nad Odrą	Narutowicza 6	95 752 30 11	18	nie dotyczy
NZOZ Nowy Szpital w Kostrzynie nad Odrą	ŚWIADCZENIA W IZBIE PRZYJĘĆ	Kostrzyn nad Odrą	Narutowicza 6	95 752 30 11	0	nie dotyczy
<b>POWIAT KROŚNIEŃSKI</b>						
NZOZ NOWY SZPITAL POWIATU KROŚNIEŃSKIEGO	ANESTEZJOLOGIA I INTENSYWNA TERAPIA	Krosno Odrzańskie	Piastów 3	68 383 5039	3	
NZOZ NOWY SZPITAL POWIATU KROŚNIEŃSKIEGO	CHIRURGIA OGÓLNA	Krosno Odrzańskie	Piastów 3	68 383 5039	19	
NIEPUBLICZNY ZAKŁAD OPIEKI ZDROWOTNEJ "NOWY SZPITAL" W ŚWIEBODZINIE	CHOROBY WEWNĘTRZNE	Krosno Odrzańskie	Piastów 3	68 383 5039	45	45
NZOZ NOWY SZPITAL POWIATU KROŚNIEŃSKIEGO	NEONATOLOGIA	Krosno Odrzańskie	Piastów 3	68 383 5039	6	
NZOZ NOWY SZPITAL POWIATU KROŚNIEŃSKIEGO	PEDIATRIA	Krosno Odrzańskie	Piastów 3	68 383 5039	15	
NZOZ NOWY SZPITAL POWIATU KROŚNIEŃSKIEGO	POŁOŻNICTWO I GINEKOLOGIA	Krosno Odrzańskie	Piastów 3	68 383 5039	15	
NZOZ NOWY SZPITAL POWIATU KROŚNIEŃSKIEGO	ŚWIADCZENIA W IZBIE PRZYJĘĆ	Krosno Odrzańskie	Piastów 3	68 383 5039	0	nie dotyczy
<b>POWIAT MIĘDZYRZECZKI</b>						
SAMODZIELNY PUBLICZNY ZAKŁAD OPIEKI ZDROWOTNEJ MIĘDZYRZECZ	ANESTEZJOLOGIA I INTENSYWNA TERAPIA	Międzyrzecz	Konstytucji 3 Maja 35	95 742 83 00	5	0
SAMODZIELNY PUBLICZNY ZAKŁAD OPIEKI ZDROWOTNEJ MIĘDZYRZECZ	CHIRURGIA OGÓLNA	Międzyrzecz	Konstytucji 3 Maja 35	95 742 83 00	35	50

Nazwa świadczeniodawcy	ZAKRES LECZENIA	Miasto	Ulica	Telefon	Liczba łóżek stałych	Liczba łóżek gotowych do rozwinięcia
SAMODZIELNY PUBLICZNY ZAKŁAD OPIEKI ZDROWOTNEJ MIĘDZYRZECZ	UROLOGIA	Międzyrzecz	Konstytucji 3 Maja 35	95 742 83 00		nie dotyczy
SAMODZIELNY PUBLICZNY ZAKŁAD OPIEKI ZDROWOTNEJ MIĘDZYRZECZ	CHOROBY WEWNĘTRZNE	Międzyrzecz	Konstytucji 3 Maja 35	95 742 83 00	40	nie dotyczy
SAMODZIELNY PUBLICZNY ZAKŁAD OPIEKI ZDROWOTNEJ MIĘDZYRZECZ	KARDIOLOGIA	Międzyrzecz	Konstytucji 3 Maja 35	95 742 83 00		51
SAMODZIELNY PUBLICZNY SZPITAL DLA NERWOWO I PSYCHICZNIE CHORYCH W MIĘDZYRZECZU	NEUROLOGIA	Międzyrzecz	Poznańska 109	95 742 87 00		0
SAMODZIELNY PUBLICZNY ZAKŁAD OPIEKI ZDROWOTNEJ MIĘDZYRZECZ	NEONATOLOGIA	Międzyrzecz	Konstytucji 3 Maja 35	95 742 83 00	20	nie dotyczy
SAMODZIELNY PUBLICZNY ZAKŁAD OPIEKI ZDROWOTNEJ MIĘDZYRZECZ	ORTOPEDIA I TRAUMAT. NARZ. RUCHU	Międzyrzecz	Konstytucji 3 Maja 35	95 742 83 00	15	29
SAMODZIELNY PUBLICZNY ZAKŁAD OPIEKI ZDROWOTNEJ MIĘDZYRZECZ	PEDIATRIA	Międzyrzecz	Konstytucji 3 Maja 35	95 742 83 00	20	0
SAMODZIELNY PUBLICZNY ZAKŁAD OPIEKI ZDROWOTNEJ MIĘDZYRZECZ	POŁOŻNICTWO I GINEKOLOGIA	Międzyrzecz	Konstytucji 3 Maja 35	95 742 83 00	26	0
SAMODZIELNY PUBLICZNY ZAKŁAD OPIEKI ZDROWOTNEJ MIĘDZYRZECZ	ŚWIADCZENIA W SZPITALNYM ODDZIALE RATUNKOWYM	Międzyrzecz	Konstytucji 3 Maja 35	95 74 28 280	4	1
Niepubliczny Zakład Opieki Zdrowotnej Szpital im.dr n.med.Radzimira Śmigielskiego	CHIRURGIA OGÓLNA	Skwierzyna	Szpitalna 5	95 717 00 39	22	15
Niepubliczny Zakład Opieki Zdrowotnej Szpital im.dr n.med.Radzimira Śmigielskiego	CHOROBY WEWNĘTRZNE	Skwierzyna	Szpitalna 5	95 717 00 39	26	0

Nazwa świadczeniodawcy	ZAKRES LECZENIA	Miasto	Ulica	Telefon	Liczba łóżek stałych	Liczba łóżek gotowych do rozwinięcia
Niepubliczny Zakład Opieki Zdrowotnej Szpital im.dr n.med.Radzimira Śmigielskiego	GERIATRIA	Skwierzyna	Szpitalna 5	95 717 00 39	30	nie dotyczy
Niepubliczny Zakład Opieki Zdrowotnej Szpital im.dr n.med.Radzimira Śmigielskiego	NEONATOLOGIA	Skwierzyna	Szpitalna 5	95 717 00 39	26	nie dotyczy
Niepubliczny Zakład Opieki Zdrowotnej Szpital im.dr n.med. Radzimira Śmigielskiego	POŁOŻNICTWO I GINEKOLOGIA	Skwierzyna	Szpitalna 5	95 717 00 39		5
Niepubliczny Zakład Opieki Zdrowotnej Szpital im.dr n.med. Radzimira Śmigielskiego	ŚWIADCZENIA W IZBIE PRZYJĘĆ	Skwierzyna	Szpitalna 5	95 717 00 39	0	nie dotyczy
<b>POWIAT NOWOSOLSKI</b>						
Wielospecjalistyczny Szpital Samodzielny Publiczny Zakład Opieki Zdrowotnej w Nowej Soli	ANESTEZJOLOGIA I INTENSYWNA TERAPIA	Nowa Sól	Chałubińskiego 7	68 388 21 00	12	0
Wielospecjalistyczny Szpital Samodzielny Publiczny Zakład Opieki Zdrowotnej w Nowej Soli	CHIRURGIA NACZYNIOWA	Nowa Sól	Chałubińskiego 7	68 388 21 00	10	nie dotyczy
Wielospecjalistyczny Szpital Samodzielny Publiczny Zakład Opieki Zdrowotnej w Nowej Soli	CHIRURGIA OGÓLNA	Nowa Sól	Chałubińskiego 7	68 388 21 00	47	17
Wielospecjalistyczny Szpital Samodzielny Publiczny Zakład Opieki Zdrowotnej w Nowej Soli	CHIRURGIA ONKOLOGICZNA	Nowa Sól	Chałubińskiego 7	68 388 21 00	5	nie dotyczy

Nazwa świadczeniodawcy	ZAKRES LECZENIA	Miasto	Ulica	Telefon	Liczba łóżek stałych	Liczba łóżek gotowych do rozwinięcia
Wielospecjalistyczny Szpital Samodzielny Publiczny Zakład Opieki Zdrowotnej w Nowej Soli	CHIRURGIA PLASTYCZNA	Nowa Sól	Chałubińskiego 7	68 388 21 00	15	7
Wielospecjalistyczny Szpital Samodzielny Publiczny Zakład Opieki Zdrowotnej w Nowej Soli	CHOROBY WEWNĘTRZNE	Nowa Sól	Chałubińskiego 7	68 388 21 00	44	15
Wielospecjalistyczny Szpital Samodzielny Publiczny Zakład Opieki Zdrowotnej w Nowej Soli	ENDOKRYNOLOGIA	Nowa Sól	Chałubińskiego 7	68 388 21 00	5	nie dotyczy
Wielospecjalistyczny Szpital Samodzielny Publiczny Zakład Opieki Zdrowotnej w Nowej Soli	GASTROENTEROLOGIA - hospitalizacja planowa	Nowa Sól	Chałubińskiego 7	68 388 21 00	4	nie dotyczy
Wielospecjalistyczny Szpital Samodzielny Publiczny Zakład Opieki Zdrowotnej w Nowej Soli	KARDIOLOGIA	Nowa Sól	Chałubińskiego 7	68 388 21 00	42	7
Wielospecjalistyczny Szpital Samodzielny Publiczny Zakład Opieki Zdrowotnej w Nowej Soli	NEFROLOGIA	Nowa Sól	Chałubińskiego 7	68 388 21 00	5	nie dotyczy
Wielospecjalistyczny Szpital Samodzielny Publiczny Zakład Opieki Zdrowotnej w Nowej Soli	NEONATOLOGIA	Nowa Sól	Chałubińskiego 7	68 388 21 00	38	0
Wielospecjalistyczny Szpital Samodzielny Publiczny Zakład Opieki Zdrowotnej w Nowej Soli	NEUROCHIRURGIA	Nowa Sól	Chałubińskiego 7	68 388 21 00	15	13
Wielospecjalistyczny Szpital Samodzielny Publiczny Zakład Opieki Zdrowotnej w Nowej Soli	NEUROLOGIA	Nowa Sól	Chałubińskiego 7	68 388 21 00	38	5

Nazwa świadczeniodawcy	ZAKRES LECZENIA	Miasto	Ulica	Telefon	Liczba łóżek stałych	Liczba łóżek gotowych do rozwinięcia
Wielospecjalistyczny Szpital Samodzielny Publiczny Zakład Opieki Zdrowotnej w Nowej Soli	NEUROLOGIA DZIECIĘCA	Nowa Sól	Chałubińskiego 7	68 388 21 00	10	nie dotyczy
Wielospecjalistyczny Szpital Samodzielny Publiczny Zakład Opieki Zdrowotnej w Nowej Soli	ORTOPEDIA I TRAUMAT. NARZ. RUCHU	Nowa Sól	Chałubińskiego 7	68 388 21 00	32	8
Wielospecjalistyczny Szpital Samodzielny Publiczny Zakład Opieki Zdrowotnej w Nowej Soli	PEDIATRIA	Nowa Sól	Chałubińskiego 7	68 388 21 00	35	5
Wielospecjalistyczny Szpital Samodzielny Publiczny Zakład Opieki Zdrowotnej w Nowej Soli	POŁOŻNICTWO I GINEKOLOGIA	Nowa Sól	Chałubińskiego 7	68 388 21 00	55	12
Wielospecjalistyczny Szpital Samodzielny Publiczny Zakład Opieki Zdrowotnej w Nowej Soli	REUMATOLOGIA	Nowa Sól	Chałubińskiego 7	68 388 21 00	16	9
Wielospecjalistyczny Szpital Samodzielny Publiczny Zakład Opieki Zdrowotnej w Nowej Soli	ŚWIADCZENIA W SZPITALNYM ODDZIALE RATUNKOWYM	Nowa Sól	Chałubińskiego 7	68 388 21 00	9	0
Wielospecjalistyczny Szpital Samodzielny Publiczny Zakład Opieki Zdrowotnej w Nowej Soli	UROLOGIA	Nowa Sól	Chałubińskiego 7	68 388 21 00	23	10
Dolnośląskie Centrum Chorób Serca Medinet NZOZ z Wrocławia, filia w Nowej Soli	KARDIOCHIRURGIA	Nowa Sól	Chałubińskiego 7	68 388 21 91 lub 93	16	nie dotyczy



Nazwa świadczeniodawcy	ZAKRES LECZENIA	Miasto	Ulica	Telefon	Liczba łóżek stałych	Liczba łóżek gotowych do rozwinięcia
<b>POWIAT SŁUBICKI</b>						
Niepubliczny Zakład Opieki Zdrowotnej Szpital Powiatowy w Słubicach	ANESTEZJOLOGIA I INTENSYWNA TERAPIA	Słubice	Nadodrzańska 6	95 758 20 71 wew. 318	4	0
Niepubliczny Zakład Opieki Zdrowotnej Szpital Powiatowy w Słubicach	CHIRURGIA OGÓLNA	Słubice	Nadodrzańska 6	95 758 20 71 wew. 316	40	40
Niepubliczny Zakład Opieki Zdrowotnej Szpital Powiatowy w Słubicach	CHOROBY WEWNĘTRZNE	Słubice	Nadodrzańska 6	95 758 20 71 wew. 314	35	nie dotyczy
Niepubliczny Zakład Opieki Zdrowotnej Szpital Powiatowy w Słubicach	NEONATOLOGIA	Słubice	Nadodrzańska 6	95 758 20 71 wew. 303	30	nie dotyczy
Niepubliczny Zakład Opieki Zdrowotnej Szpital Powiatowy w Słubicach	POŁOŻNICTWO I GINEKOLOGIA	Słubice	Nadodrzańska 6	95 758 20 71 wew. 358		8
Niepubliczny Zakład Opieki Zdrowotnej Szpital Powiatowy w Słubicach	ORTOPEDIA I TRAUMAT. NARZ. RUCHU	Słubice	Nadodrzańska 6	95 758 20 71 wew.356	22	7
Niepubliczny Zakład Opieki Zdrowotnej Szpital Powiatowy w Słubicach	PEDIATRIA	Słubice	Nadodrzańska 6	95 758 20 71 wew. 317	11	nie dotyczy
Niepubliczny Zakład Opieki Zdrowotnej Szpital Powiatowy w Słubicach	ŚWIADCZENIA W SZPITALNYM ODDZIALE RATUNKOWYM	Słubice	Nadodrzańska 6	95 750 14 17 lub 95 758 20 71 wew. 330	2	2

**POWIAT STRZELECKO-DREZDENECKI**

POWIATOWE CENTRUM ZDROWIA SP. Z O. O. NZOZ SZPITAL POWIATOWY W DREZDENKU	ANESTEZJOLOGIA I INTENSYWNA TERAPIA	Drezdenko	Piłsudskiego 8	95 762 05 05	5	10
POWIATOWE CENTRUM ZDROWIA SP. Z O. O. NZOZ SZPITAL POWIATOWY W DREZDENKU	CHIRURGIA OGÓLNA	Drezdenko	Piłsudskiego 8	95 762 05 05	22	12



Nazwa świadczeniodawcy	ZAKRES LECZENIA	Miasto	Ulica	Telefon	Liczba łóżek stałych	Liczba łóżek gotowych do rozwinięcia
POWIATOWE CENTRUM ZDROWIA SP. Z O. O. NZOZ SZPITAL POWIATOWY W DREZDENKU	CHOROBY WEWNĘTRZNE	Drezdenko	Piłsudskiego 8	95 762 05 05	35	10
POWIATOWE CENTRUM ZDROWIA SP. Z O. O. NZOZ SZPITAL POWIATOWY W DREZDENKU	NEONATOLOGIA	Drezdenko	Piłsudskiego 8	95 762 05 05	12	0
POWIATOWE CENTRUM ZDROWIA SP. Z O. O. NZOZ SZPITAL POWIATOWY W DREZDENKU	PEDIATRIA	Drezdenko	Piłsudskiego 8	95 762 05 05	15	0
POWIATOWE CENTRUM ZDROWIA SP. Z O. O. NZOZ SZPITAL POWIATOWY W DREZDENKU	POŁOŻNICTWO I GINEKOLOGIA	Drezdenko	Piłsudskiego 8	95 762 05 05	23	10
POWIATOWE CENTRUM ZDROWIA SP. Z O. O. NZOZ SZPITAL POWIATOWY W DREZDENKU	ŚWIADCZENIA W IZBIE PRZYJĘĆ	Drezdenko	Piłsudskiego 8	95 762 05 05	0	15
<b>POWIAT SULĘCIŃSKI</b>						
SAMODZIELNY PUBLICZNY ZAKŁAD OPIEKI ZDROWOTNEJ SULĘCIN	ANESTEZJOLOGIA I INTENSYWNA TERAPIA	Sulęcín	Witosa 7	95 7552431	5	2
SAMODZIELNY PUBLICZNY ZAKŁAD OPIEKI ZDROWOTNEJ SULĘCIN	CHIRURGIA OGÓLNA	Sulęcín	Witosa 7	95 7552431	25	46
SAMODZIELNY PUBLICZNY ZAKŁAD OPIEKI ZDROWOTNEJ SULĘCIN	CHIRURGIA ONKOLOGICZNA	Sulęcín	Witosa 7	95 7552431		nie dotyczy
SAMODZIELNY PUBLICZNY ZAKŁAD OPIEKI ZDROWOTNEJ SULĘCIN	CHOROBY WEWNĘTRZNE	Sulęcín	Witosa 7	95 7552431	40	0
SAMODZIELNY PUBLICZNY ZAKŁAD OPIEKI ZDROWOTNEJ SULĘCIN	NEONATOLOGIA	Sulęcín	Witosa 7	95 7552431	7	nie dotyczy

Nazwa świadczeniodawcy	ZAKRES LECZENIA	Miasto	Ulica	Telefon	Liczba łóżek stałych	Liczba łóżek gotowych do rozwinięcia
SAMODZIELNY PUBLICZNY ZAKŁAD OPIEKI ZDROWOTNEJ SULĘCIN	PEDIATRIA	Sulęcín	Witosa 7	95 7552431	18	5
SAMODZIELNY PUBLICZNY ZAKŁAD OPIEKI ZDROWOTNEJ SULĘCIN	POŁOŻNICTWO I GINEKOLOGIA	Sulęcín	Witosa 7	95 7552431	25	8
SAMODZIELNY PUBLICZNY ZAKŁAD OPIEKI ZDROWOTNEJ SULĘCIN	ŚWIADCZENIA W SZPITALNYM ODDZIALE RATUNKOWYM	Sulęcín	Witosa 7	95 75 59 509	4	2
LUBUSKI SZPITAL SPECJALISTYCZNY PULMONOLOGICZNO KARDIOLOGICZNY NZOZ	CHEMIOTERAPIA - HOSPITALIZACJA	Torzým	Wojska Polskiego 52	68 341 63 00	50	nie dotyczy
LUBUSKI SZPITAL SPECJALISTYCZNY PULMONOLOGICZNO KARDIOLOGICZNY NZOZ	CHOROBY PŁUC	Torzým	Wojska Polskiego 52	68 341 63 00	148	55
<b>POWIAT ŚWIEBODZIŃSKI</b>						
NIEPUBLICZNY ZAKŁAD OPIEKI ZDROWOTNEJ "NOWY SZPITAL" W ŚWIEBODZINIE	ANESTEZJOLOGIA I INTENSYWNA TERAPIA	Świebodziń	Młyńska 6	68 456 40 00	4	0
NIEPUBLICZNY ZAKŁAD OPIEKI ZDROWOTNEJ "NOWY SZPITAL" W ŚWIEBODZINIE	CHIRURGIA OGÓLNA	Świebodziń	Młyńska 6	68 456 40 00	25	33
NIEPUBLICZNY ZAKŁAD OPIEKI ZDROWOTNEJ "NOWY SZPITAL" W ŚWIEBODZINIE	CHOROBY WEWNĘTRZNE	Świebodziń	Młyńska 6	68 456 40 00	35	15

Nazwa świadczeniodawcy	ZAKRES LECZENIA	Miasto	Ulica	Telefon	Liczba łóżek stałych	Liczba łóżek gotowych do rozwinięcia
NIEPUBLICZNY ZAKŁAD OPIEKI ZDROWOTNEJ "NOWY SZPITAL" W ŚWIEBODZINIE	NEONATOLOGIA	Świebodzin	Młyńska 6	68 456 40 00	37	nie dotyczy
NIEPUBLICZNY ZAKŁAD OPIEKI ZDROWOTNEJ "NOWY SZPITAL" W ŚWIEBODZINIE	POŁOŻNICTWO I GINEKOLOGIA	Świebodzin	Młyńska 6	68 456 40 00		12
Lubuski Ośrodek Rehabilitacyjno - Ortopedyczny im. dr. L. Wierusza Samodzielny Publiczny Zakład Opieki Zdrowotnej	ORTOPEDIA I TRAUMAT. NARZ. RUCHU	Świebodzin	Zamkowa 1	68 475 06 00	48	3
NIEPUBLICZNY ZAKŁAD OPIEKI ZDROWOTNEJ "NOWY SZPITAL" W ŚWIEBODZINIE	ŚWIADCZENIA W SZPITALNYM ODDZIALE RATUNKOWYM	Świebodzin	Młyńska 6	68 45 64 001	4	0
WOJEWÓDZKI SZPITAL SPECJALISTYCZNY DLA NERWOWO I PSYCHICZNIE CHORYCH	NEUROLOGIA	Cibórz 5		68 3419455	30	0
<b>POWIAT WSCHOWSKI</b>						
Niepubliczny Zakład Opieki Zdrowotnej Nowy Szpital we Wschowie	CHIRURGIA OGÓLNA	Wschowa	Ks. A. Kostki 33	65 540 27 61	18	4
Niepubliczny Zakład Opieki Zdrowotnej Nowy Szpital we Wschowie	CHOROBY WEWNĘTRZNE	Wschowa	Ks. A. Kostki 33	65 540 27 61	35	26
Niepubliczny Zakład Opieki Zdrowotnej Nowy Szpital we Wschowie	NEONATOLOGIA	Wschowa	Ks. A. Kostki 33	65 540 27 61	20	nie dotyczy

Nazwa świadczeniodawcy	ZAKRES LECZENIA	Miasto	Ulica	Telefon	Liczba łóżek stałych	Liczba łóżek gotowych do rozwinięcia
Niepubliczny Zakład Opieki Zdrowotnej Nowy Szpital we Wschowie	POŁOŻNICTWO I GINEKOLOGIA	Wschowa	Ks. A. Kostki 33	65 540 27 61		10
Niepubliczny Zakład Opieki Zdrowotnej Nowy Szpital we Wschowie	ŚWIADCZENIA W IZBIE PRZYJĘĆ	Wschowa	Ks. A. Kostki 33	65 540 27 61	3	9

**POWIAT M. ZIELONA GÓRA**

ZAKŁAD OPIEKI ZDROWOTNEJ MINISTERSTWA SPRAW WEWNĘTRZNYCH i ADMINISTRACJI w Zielonej Górze	CHOROBY WEWNĘTRZNE	Zielona Góra	Wazów 42	68 4527739	27	nie dotyczy
ZAKŁAD OPIEKI ZDROWOTNEJ MINISTERSTWA SPRAW WEWNĘTRZNYCH i ADMINISTRACJI w Zielonej Górze	KARDIOLOGIA	Zielona Góra	Wazów 42	68 4527734	26	nie dotyczy
SZPITAL WOJEWÓDZKI SPZOZ	ANESTEZJOLOGIA I INTENSYWNA TERAPIA	Zielona Góra	Zyty 26	68 329 62 00	10	1
SZPITAL WOJEWÓDZKI SPZOZ	BRACHYTERAPIA	Zielona Góra	Zyty 26	68 329 62 00	0	nie dotyczy
SZPITAL WOJEWÓDZKI SPZOZ	CHEMIOTERAPIA - HOSPITALIZACJA	Zielona Góra	Zyty 26	68 329 62 00	9	nie dotyczy
SZPITAL WOJEWÓDZKI SPZOZ	CHEMIOTERAPIA W TRYBIE JEDNODNIOWYM	Zielona Góra	Zyty 26	68 329 62 00		nie dotyczy
SZPITAL WOJEWÓDZKI SPZOZ	CHEMIOTERAPIA W WARUNKACH AMBULATORYJNYCH	Zielona Góra	Zyty 26	68 329 62 00		nie dotyczy
SZPITAL WOJEWÓDZKI SPZOZ	CHIRURGIA DZIECIĘCA	Zielona Góra	Zyty 26	68 329 62 00	30	0

Nazwa świadczeniodawcy	ZAKRES LECZENIA	Miasto	Ulica	Telefon	Liczba łóżek stałych	Liczba łóżek gotowych do rozwinięcia
SZPITAL WOJEWÓDZKI SPZOZ	CHIRURGIA KLATKI PIERSIOWEJ	Zielona Góra	Zyty 26	68 329 62 00	24	4
SZPITAL WOJEWÓDZKI SPZOZ	CHIRURGIA NACZYNIOWA	Zielona Góra	Zyty 26	68 329 62 00	26	6
SZPITAL WOJEWÓDZKI SPZOZ	CHIRURGIA OGÓLNA	Zielona Góra	Zyty 26	68 329 62 00	38	34
SZPITAL WOJEWÓDZKI SPZOZ	CHIRURGIA ONKOLOGICZNA	Zielona Góra	Zyty 26	68 329 62 00		nie dotyczy
SZPITAL WOJEWÓDZKI SPZOZ	CHOROBY PŁUC	Zielona Góra	Zyty 26	68 329 62 00	37	15
SZPITAL WOJEWÓDZKI SPZOZ	CHOROBY WEWNĘTRZNE	Zielona Góra	Zyty 26	68 329 62 00	34	10
SZPITAL WOJEWÓDZKI SPZOZ	GASTROENTEROLOGIA - hospitalizacja planowa	Zielona Góra	Zyty 26	68 329 62 00		nie dotyczy
SZPITAL WOJEWÓDZKI SPZOZ	CHOROBY ZAKAŻNE	Zielona Góra	Zyty 26	68 329 62 00	33	6
SZPITAL WOJEWÓDZKI SPZOZ	HEMATOLOGIA	Zielona Góra	Zyty 26	68 329 62 00	27	8
SZPITAL WOJEWÓDZKI SPZOZ	KARDIOLOGIA	Zielona Góra	Zyty 26	68 329 62 00	30	3
SZPITAL WOJEWÓDZKI SPZOZ	NEFROLOGIA	Zielona Góra	Zyty 26	68 329 62 00	12	0
SZPITAL WOJEWÓDZKI SPZOZ	NEONATOLOGIA	Zielona Góra	Zyty 26	68 329 62 00	51	0
SZPITAL WOJEWÓDZKI SPZOZ	NEUROCHIRURGIA	Zielona Góra	Zyty 26	68 329 62 00	26	nie dotyczy
SZPITAL WOJEWÓDZKI SPZOZ	NEUROLOGIA	Zielona Góra	Zyty 26	68 329 62 00	9	5
SZPITAL WOJEWÓDZKI SPZOZ	OKULISTYKA	Zielona Góra	Zyty 26	68 329 62 00	25	13
SZPITAL WOJEWÓDZKI SPZOZ	ONKOLOGIA	Zielona Góra	Zyty 26	68 329 62 00	83	nie dotyczy
SZPITAL WOJEWÓDZKI SPZOZ	ORTOPEDIA I TRAUMAT. NARZ. RUCHU	Zielona Góra	Zyty 26	68 329 62 00	35	0
SZPITAL WOJEWÓDZKI SPZOZ	OTORYNOLARYNGOLOGIA	Zielona Góra	Zyty 26	68 329 62 00	34	nie dotyczy
SZPITAL WOJEWÓDZKI SPZOZ	PEDIATRIA	Zielona Góra	Zyty 26	68 329 62 00	50	10

Nazwa świadczeniodawcy	ZAKRES LECZENIA	Miasto	Ulica	Telefon	Liczba łóżek stałych	Liczba łóżek gotowych do rozwinięcia
SZPITAL WOJEWÓDZKI SPZOZ	POŁOŻNICTWO I GINEKOLOGIA	Zielona Góra	Zyty 26	68 329 62 00	85	41
SZPITAL WOJEWÓDZKI SPZOZ	RADIOTERAPIA	Zielona Góra	Zyty 26	68 329 62 00	6	nie dotyczy
SZPITAL WOJEWÓDZKI SPZOZ	ŚWIADCZENIA W SZPITALNYM ODDZIALE RATUNKOWYM	Zielona Góra	Zyty 26	68 32 96 342 68 32 96 343	13	1
SZPITAL WOJEWÓDZKI SPZOZ	UROLOGIA	Zielona Góra	Zyty 26	68 329 62 00	26	7
SZPITAL WOJEWÓDZKI SPZOZ	UROLOGIA DZIECIĘCA - HOSPITALIZACJA PLANOWA	Zielona Góra	Zyty 26	68 329 62 00	30	nie dotyczy
<b>POWIAT ZIELONOGÓRSKI</b>						
SAMODZIELNY PUBLICZNY ZAKŁAD OPIEKI ZDROWOTNEJ	ANESTEZJOLOGIA I INTENSYWNA TERAPIA	Sulechów	Zwycięstwa 1	797 606 239	5	0
SAMODZIELNY PUBLICZNY ZAKŁAD OPIEKI ZDROWOTNEJ	CHIRURGIA OGÓLNA	Sulechów	Zwycięstwa 1	797 606 228	25	94
SAMODZIELNY PUBLICZNY ZAKŁAD OPIEKI ZDROWOTNEJ	CHIRURGIA ONKOLOGICZNA	Sulechów	Zwycięstwa 1	797 606 228		nie dotyczy
SAMODZIELNY PUBLICZNY ZAKŁAD OPIEKI ZDROWOTNEJ	CHOROBY WEWNĘTRZNE	Sulechów	Zwycięstwa 1	797 606 273	32	76
SAMODZIELNY PUBLICZNY ZAKŁAD OPIEKI ZDROWOTNEJ	NEONATOLOGIA	Sulechów	Zwycięstwa 1	797 606 227	16	0
SAMODZIELNY PUBLICZNY ZAKŁAD OPIEKI ZDROWOTNEJ	POŁOŻNICTWO I GINEKOLOGIA	Sulechów	Zwycięstwa 1	797 606 220	32	12
SAMODZIELNY PUBLICZNY ZAKŁAD OPIEKI ZDROWOTNEJ	ŚWIADCZENIA W IZBIE PRZYJĘĆ	Sulechów	Zwycięstwa 1	797 606 204	0	nie dotyczy

Nazwa świadczeniodawcy	ZAKRES LECZENIA	Miasto	Ulica	Telefon	Liczba łóżek stałych	Liczba łóżek gotowych do rozwinięcia
Niepubliczny Specjalistyczny Zakład Opieki Zdrowotnej "URO-LASER" Wojciech Zwierzyński i Michał Droz	UROLOGIA	Sulechów	Zwycięstwa 1	68 385 29 07	12	nie dotyczy
<b>POWIAT ŻAGAŃSKI</b>						
105 SZPITAL WOJSKOWY Z PRZYCHODNIĄ SAMODZIELNY PUBLICZNY ZAKŁAD OPIEKI ZDROWOTNEJ W ŻARACH FILIA ŻAGAŃ	CHIRURGIA OGÓLNA	Żagań	Żelazna 1a	68 477 12 52	32	nie dotyczy
105 SZPITAL WOJSKOWY Z PRZYCHODNIĄ SAMODZIELNY PUBLICZNY ZAKŁAD OPIEKI ZDROWOTNEJ W ŻARACH FILIA ŻAGAŃ	CHIRURGIA ONKOLOGICZNA - HOSPITALIZACJA PLANOWA	Żagań	Żelazna 1a	68 477 12 52		nie dotyczy
105 SZPITAL WOJSKOWY Z PRZYCHODNIĄ SAMODZIELNY PUBLICZNY ZAKŁAD OPIEKI ZDROWOTNEJ W ŻARACH FILIA ŻAGAŃ	CHOROBY WEWNĘTRZNE	Żagań	Żelazna 1a	68 477 12 17	30	nie dotyczy
105 SZPITAL WOJSKOWY Z PRZYCHODNIĄ SAMODZIELNY PUBLICZNY ZAKŁAD OPIEKI ZDROWOTNEJ W ŻARACH FILIA ŻAGAŃ	ŚWIADCZENIA W IZBIE PRZYJĘĆ	Żagań	Żelazna 1a	68 477 12 02	0	nie dotyczy
105 SZPITAL WOJSKOWY Z PRZYCHODNIĄ SAMODZIELNY PUBLICZNY ZAKŁAD OPIEKI ZDROWOTNEJ W ŻARACH FILIA ŻAGAŃ	NEONATOLOGIA	Żagań	Żelazna 1a	68 477 12 64	10	nie dotyczy

Nazwa świadczeniodawcy	ZAKRES LECZENIA	Miasto	Ulica	Telefon	Liczba łóżek stałych	Liczba łóżek gotowych do rozwinięcia
105 SZPITAL WOJSKOWY Z PRZYCHODNIĄ SAMODZIELNY PUBLICZNY ZAKŁAD OPIEKI ZDROWOTNEJ W ŻARACH FILIA ŻAGAŃ	POŁOŻNICTWO I GINEKOLOGIA	Żagań	Żelazna 1a	68 477 12 64	28	nie dotyczy
NZOZ Nowy Szpital w Szprotawie	CHIRURGIA OGÓLNA - zespół chirurgii jednego dnia	Szprotawa	Henrykowska 1	68 376 22 05 lub 06	20	0
NZOZ Nowy Szpital w Szprotawie	CHOROBY WEWNĘTRZNE	Szprotawa	Henrykowska 1	68 376 22 05 lub 06	33	0
NZOZ Nowy Szpital w Szprotawie	PEDIATRIA	Szprotawa	Henrykowska 1	68 376 22 05 lub 06	26	0
NZOZ Nowy Szpital w Szprotawie	ŚWIADCZENIA W IZBIE PRZYJĘĆ	Szprotawa	Henrykowska 1	68 376 22 05 lub 06	0	0
<b>POWIAT ŻARSKI</b>						
POWIATOWE CENTRUM USŁUGOWE SP. Z O.O. NZOZ "SZPITAL NA WYSPIE"	ANESTEZJOLOGIA I INTENSYWNA TERAPIA	Żary	Pszenna 2	68 475 76 00	5	nie dotyczy
105 SZPITAL WOJSKOWY Z PRZYCHODNIĄ SAMODZIELNY PUBLICZNY ZAKŁAD OPIEKI ZDROWOTNEJ W ŻARACH	ANESTEZJOLOGIA I INTENSYWNA TERAPIA	Żary	Domańskiego 2	68 470 78 49	7	nie dotyczy
POWIATOWE CENTRUM USŁUGOWE SP. Z O.O. NZOZ "SZPITAL NA WYSPIE"	CHIRURGIA OGÓLNA	Żary	Pszenna 2	68 475 76 00	30	0



Nazwa świadczeniodawcy	ZAKRES LECZENIA	Miasto	Ulica	Telefon	Liczba łóżek stałych	Liczba łóżek gotowych do rozwinięcia
105 SZPITAL WOJSKOWY Z PRZYCHODNIĄ SAMODZIELNY PUBLICZNY ZAKŁAD OPIEKI ZDROWOTNEJ W ŻARACH	CHIRURGIA OGÓLNA	Żary	Domańskiego 2	68 470 78 27	35	nie dotyczy
POWIATOWE CENTRUM USŁUGOWE SP. Z O.O. NZOZ "SZPITAL NA WYSPIE"	CHOROBY WEWNĘTRZNE	Żary	Pszenna 2	68 475 76 00	35	0
105 SZPITAL WOJSKOWY Z PRZYCHODNIĄ SAMODZIELNY PUBLICZNY ZAKŁAD OPIEKI ZDROWOTNEJ W ŻARACH	CHOROBY WEWNĘTRZNE	Żary	Domańskiego 2	68 470 78 55, 68 470 78 20	30	nie dotyczy
105 SZPITAL WOJSKOWY Z PRZYCHODNIĄ SAMODZIELNY PUBLICZNY ZAKŁAD OPIEKI ZDROWOTNEJ W ŻARACH	DERMATOLOGIA	Żary	Domańskiego 2	68 470 78 42	24	nie dotyczy
POWIATOWE CENTRUM USŁUGOWE SP. Z O.O. NZOZ "SZPITAL NA WYSPIE"	GERIATRIA	Żary	Pszenna 2	68 475 76 00	25	0
105 SZPITAL WOJSKOWY Z PRZYCHODNIĄ SAMODZIELNY PUBLICZNY ZAKŁAD OPIEKI ZDROWOTNEJ W ŻARACH	KARDIOLOGIA	Żary	Domańskiego 2	68 470 78 23	16	nie dotyczy
POWIATOWE CENTRUM USŁUGOWE SP. Z O.O. NZOZ "SZPITAL NA WYSPIE"	NEONATOLOGIA	Żary	Pszenna 2	68 475 76 00	20	0

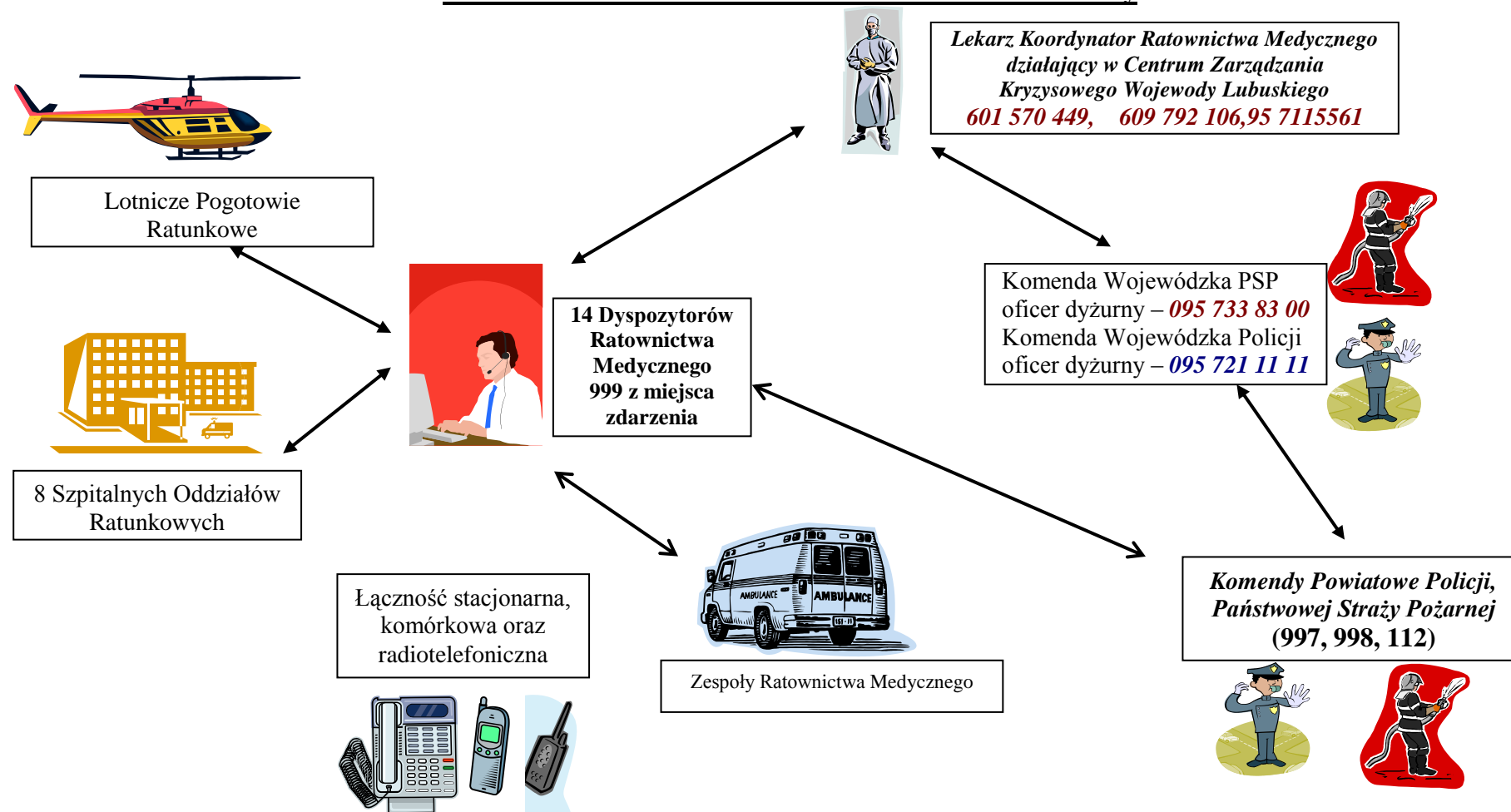
Nazwa świadczeniodawcy	ZAKRES LECZENIA	Miasto	Ulica	Telefon	Liczba łóżek stałych	Liczba łóżek gotowych do rozwinięcia
105 SZPITAL WOJSKOWY Z PRZYCHODNIĄ SAMODZIELNY PUBLICZNY ZAKŁAD OPIEKI ZDROWOTNEJ W ŻARACH	NEUROLOGIA	Żary	Domańskiego 2	68 470 78 51	14	nie dotyczy
105 SZPITAL WOJSKOWY Z PRZYCHODNIĄ SAMODZIELNY PUBLICZNY ZAKŁAD OPIEKI ZDROWOTNEJ W ŻARACH	OKULISTYKA - HOSPITALIZACJA PLANOWA	Żary	Domańskiego 2	68 470 78 62	22	nie dotyczy
105 SZPITAL WOJSKOWY Z PRZYCHODNIĄ SAMODZIELNY PUBLICZNY ZAKŁAD OPIEKI ZDROWOTNEJ W ŻARACH	OTORYNOLARYNGOLOGIA	Żary	Domańskiego 2	68 470 78 35		nie dotyczy
105 SZPITAL WOJSKOWY Z PRZYCHODNIĄ SAMODZIELNY PUBLICZNY ZAKŁAD OPIEKI ZDROWOTNEJ W ŻARACH	ORTOPEDIA I TRAUMAT. NARZ. RUCHU	Żary	Domańskiego 2	68 470 78 31	36	nie dotyczy
POWIATOWE CENTRUM USŁUGOWE SP. Z O.O. NZOZ "SZPITAL NA WYSPIE"	PEDIATRIA	Żary	Pszenna 2	68 475 76 00	20	0
POWIATOWE CENTRUM USŁUGOWE SP. Z O.O. NZOZ "SZPITAL NA WYSPIE"	POŁOŻNICTWO I GINEKOLOGIA	Żary	Pszenna 2	68 475 76 00	45	0
POWIATOWE CENTRUM USŁUGOWE SP. Z O.O. NZOZ "SZPITAL NA WYSPIE"	ŚWIADCZENIA W IZBIE PRZYJĘĆ	Żary	Pszenna 2	68 475 76 00	0	0

Nazwa świadczeniodawcy	ZAKRES LECZENIA	Miasto	Ulica	Telefon	Liczba łóżek stałych	Liczba łóżek gotowych do rozwinięcia
105 SZPITAL WOJSKOWY Z PRZYCHODNIĄ SAMODZIELNY PUBLICZNY ZAKŁAD OPIEKI ZDROWOTNEJ W ŻARACH	ŚWIADCZENIA W SZPITALNYM ODDZIALE RATUNKOWYM	Żary	Domańskiego 2	68 470 78 88	8	nie dotyczy

*Źródło: Wykaz sporządzono na podstawie informacji o zawartych umowach o udzielanie świadczeń opieki zdrowotnej dostępnej na stronie internetowej LOW Narodowego Funduszu Zdrowia w Zielonej Górze - stan na dzień 18.04.2012 r., rejestru PWDL oraz załącznika nr 9 z Planów Przygotowań Podmiotów Leczniczych na Potrzeby Obronne Państwa.*

6. Organizacja systemu powiadamiania o stanach nagłego zagrożenia zdrowotnego - liczba, rozmieszczenie i rejony operacyjne na terenie Województwa Lubuskiego.

**STRUKTURA SYSTEMU POWIADAMIANIA- stan obecny**



### Jednostki wykonujące zadania Centrum Powiadamiania Ratunkowego (CPR)

Dnia 31 grudnia 2011 roku w Gorzowie Wlkp. Wojewoda Lubuski Marcin Jabłoński zawarł porozumienie z Lubuskim Komendantem Wojewódzkim Państwowej Straży Pożarnej w Gorzowie Wlkp. st. bryg. Stanisławem Węsierskim, w celu powierzenia wykonywania przez jednostki organizacyjne Państwowej Straży Pożarnej na obszarze województwa lubuskiego zadania określonego w art. 14a ust. 1 pkt 2 ustawy z dnia 24 sierpnia 1991 r. o ochronie przeciwpożarowej (Dz. U. z 2002 r. Nr 147, poz. 12291) tj. przyjmowanie zgłoszeń alarmowych oraz obsługę numeru alarmowego 112.

Lp.	Nazwa jednostki	Siedziba i adres jednostki	Obsługiwany obszar		Uwagi
1.	Komenda Powiatowa PSP <b>Strzelce Krajeńskie</b>	Komenda Powiatowa PSP ul. Wyzwolenia 7 66-500 Strzelce Krajeńskie	<i>KP PSP obsługuje miasto i powiat strzelecko-drezdenecki</i>	NZOZ Szpital Powiatowy <b>w Dreddenku</b> (Dyspozytornia Pogotowia Ratunkowego Strzelce Kraj.) miasto/wieś Dobiegniew, Dreddenko, Stare Kurowo, Strzelce Krajeńskie, Zwierzyn	<b>Zintegrowan e Stanowisko Kierowania wraz z oficerem operacyjnym KP PSP pracuje Dyspozytor Medyczny</b>
2.	Komenda Powiatowa PSP <b>Żary</b>	Komenda Powiatowa PSP ul. Serbska 58 68-200 Żary	<i>KP PSP obsługuje miasto i powiat żarski</i>	<u>NZOZ Pogotowie Żarskie</u> obsługuje cały powiat żarski	
3.	Komenda Powiatowa PSP <b>Krosno Odrzańskie</b>	Komenda Powiatowa PSP ul. Sienkiewicza 2 a 66-600 Krosno Odrzańskie	<i>KP PSP obsługuje miasto i powiat krośnieński</i>	<u>Dyspozytornia Krosno Odrzańskie</u> powiat krośnieński, miasto Krosno Odrzańskie i Gubin, gmina Gubin, wieś Bobrowice, Bytnica, Dąbie, Maszewo	
4.	Komenda Powiatowa PSP <b>Świebodzin</b>	Komenda Powiatowa PSP ul. Cegielniana 13 66-200 Świebodzin	<i>KP PSP obsługuje miasto i powiat świebodziński</i>	<u>Pogotowie NZOZ Nowy Szpital:</u> miasto Świebodzin, Zbąszynek, wieś Lubrza, Łagów, Skąpe, Szczaniec	

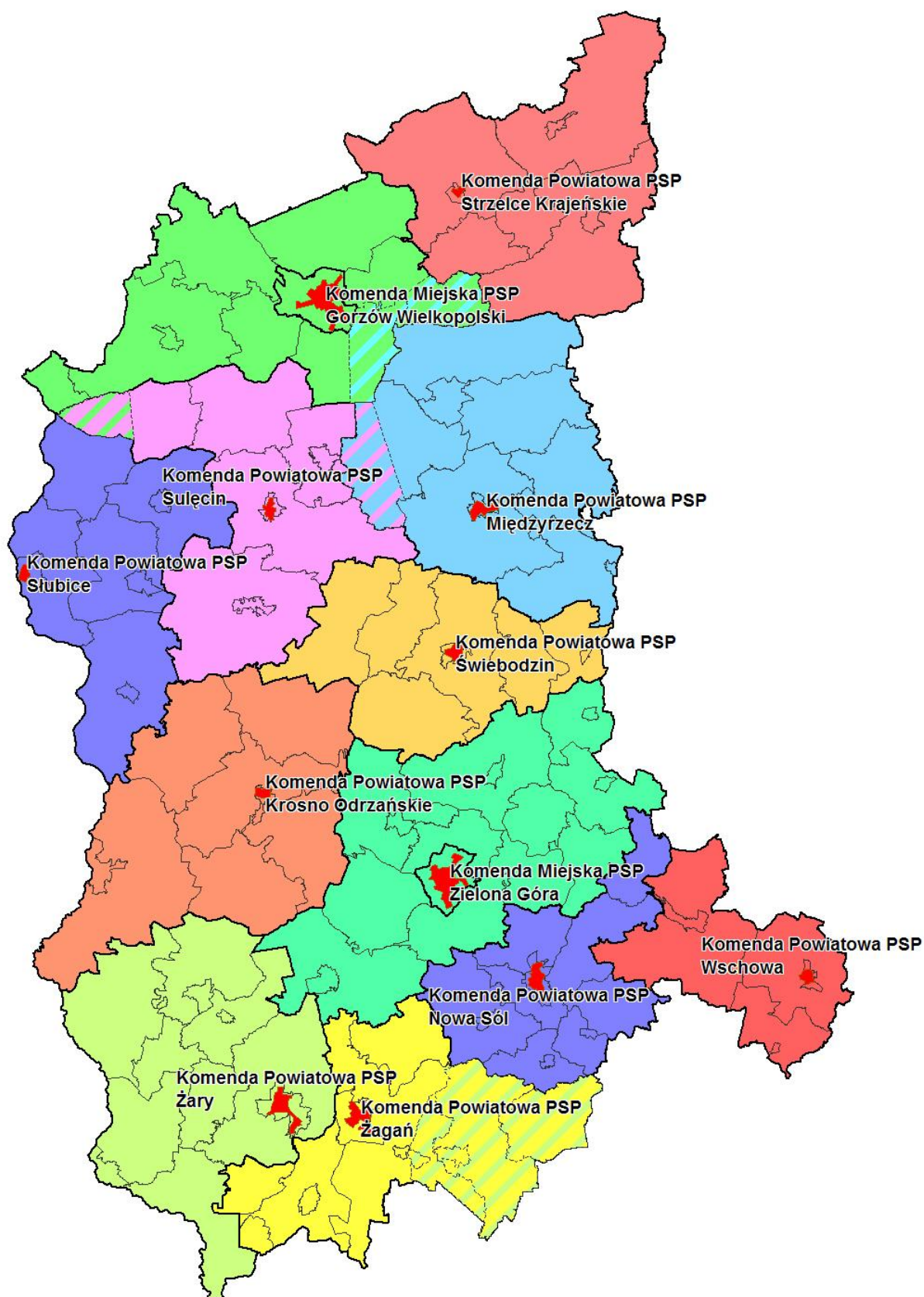
Lp.	Nazwa jednostki	Siedziba i adres jednostki	Obsługiwany obszar		Uwagi
5.	Komenda Powiatowa PSP <b>Żagań</b>	Komenda Powiatowa PSP Nowogródzka 3 66-100 Żagań	<i>KP PSP obsługuje miasto i powiat żagański.</i>	105 Szpital Wojskowy z Przychodnią SP ZOZ w Żarach filia <b>Żagań:</b> miasto/wieś: Gozdnicza, Iłowa, Brzeźnica, Małomice Niegosławice, Szprotawa, Wymiarki, Żagań, gmina Żagań	
6.	Komenda Miejska PSP <b>Gorzów Wlkp.</b>	Komenda Miejska PSP ul. Dąbrowskiego 3 66-400 Gorzów Wlkp.	<i>KM PSP obsługuje całe miasto Gorzów Wlkp. i cały powiat gorzowski.</i>	<u>Pogotowie Ratunkowe stacja w Gorzowie Wlkp. obsługuje:</u> - miasto Gorzów Wlkp., - gminę Bogdaniec, - gminę Kłodawa, - gminę Lubiszyn, - Deszczno i Santok.  <u>Pogotowie Ratunkowe stacja w Kostrzynie n/Odrą obsługuje:</u> - miasto Kostrzyn n/Odrą, - miasto i gminę Witnica.	
7.	Komenda Powiatowa PSP <b>Międzyrzecz</b>	Komenda Powiatowa PSP ul. Fabryczna 1 66-300 Międzyrzecz	<i>KP PSP obsługuje cały powiat międzyrzecki.</i>	<u>Pogotowie Ratunkowe stacja w Międzyrzeczu obsługuje:</u> - <u>miasto i gminę Międzyrzecz,</u> - <u>miasto i gminę Trzciel,</u> - <u>gminę Pszczew.</u> - <u>Bledzew.</u> - <u>miasto i gminę Skwierzyna,</u> - <u>gminę Przytoczna.</u>	
8.	Komenda Powiatowa PSP <b>Nowa Sól</b>	Komenda Powiatowa PSP ul. Grota-Roweckiego 11/13 67-100 Nowa Sól	<i>KP PSP obsługuje cały powiat nowosolski.</i>	<u>Pogotowie Ratunkowe stacja w Nowej Soli obsługuje cały powiat nowosolski</u>	

Lp.	Nazwa jednostki	Siedziba i adres jednostki	Obsługiwany obszar		Uwagi
9.	Komenda Powiatowa PSP <b>Słubice</b>	Komenda Powiatowa PSP ul. Konstytucji 3-go Maja 79 69-100 Słubice	<i>KP PSP obsługuje cały powiat słubicki.</i>	<p><u>Pogotowie Ratunkowe stacja w Słubicach obsługuje:</u> - miasto i gminę Słubice, - miasto i gminę Cybinka, - miasto i gminę Rzepin,</p> <p><u>Pogotowie Ratunkowe stacja w Sulęcinie (powiat sulęciński):</u> - Ośno Lubuskie.</p> <p><u>Pogotowie Ratunkowe stacja w Kostrzynie n/Odrą (powiat gorzowski):</u> - Górzycza.</p>	
10.	Komenda Powiatowa PSP <b>Sulęcín</b>	Komenda Powiatowa PSP ul. E. Plater 8 69-200 Sulęcín	<i>KP PSP obsługuje cały powiat sulęciński.</i>	<p><u>Pogotowie Ratunkowe stacja w Sulęcinie obsługuje:</u> - miasto i gminę Sulęcín, - miasto i gminę Torzym, - miasto i gminę Lubniewice, - gminę Krzeszyce.</p> <p><u>Pogotowie Ratunkowe stacja w Kostrzynie nad Odrą (powiat gorzowski):</u> - teren gminy Słońsk.</p>	
11.	Komenda Powiatowa PSP <b>Wschowa</b>	Komenda Powiatowa PSP ul. Kazimierza Wielkiego 6 67-400 Wschowa	<i>KP PSP obsługuje cały powiat wschowski.</i>	<u>Pogotowie Ratunkowe stacja we Wschowie obsługuje:</u> - miasto i gminę Wschowa, - miast i gminę Szlichtyngowa. - miasto i gminę Sława	

Lp.	Nazwa jednostki	Siedziba i adres jednostki	Obsługiwany obszar	Uwagi	
12.	Komenda Miejska PSP Zielona Góra	Komenda Miejska PSP ul. Kasprowicza 3/5 65-074 Zielona Góra	<i>KM PSP obsługuje całe miasto Zielona Góra i cały powiat zielonogórski.</i>	<p>Na terenie powiatu zielonogórskiego działa dodatkowo <u>Lotnicze Pogotowie Ratunkowe w Przylepie.</u></p> <p><u>Pogotowie Ratunkowe stacja w Zielonej Górze obsługuje:</u></p> <ul style="list-style-type: none"> <li>- miasto i gminę Zielona Góra,</li> <li>- miast i gminę Nowogród Bobrzański,</li> <li>- gminę Zabór,</li> <li>- gminę Świdnica,</li> <li>- miasto i gmina Czerwieńsk.</li> </ul> <p><u>Pogotowie Ratunkowe stacja w Sulechowie obsługuje:</u></p> <ul style="list-style-type: none"> <li>- miasto i gminę Sulechów,</li> <li>- miasto i gminę Babimost,</li> <li>- miasto i gminę Kargowa.,</li> <li>- gminę Trzebiechów,</li> <li>- gminę Bojadła,</li> </ul>	



**Mapa przedstawiająca rozmieszczenie jednostek wykonujących zadania CPR  
(stan obecny)**



**Jednostki wykonujące zadania Centrów Powiadamiania Ratunkowego w okresie przejściowym.**

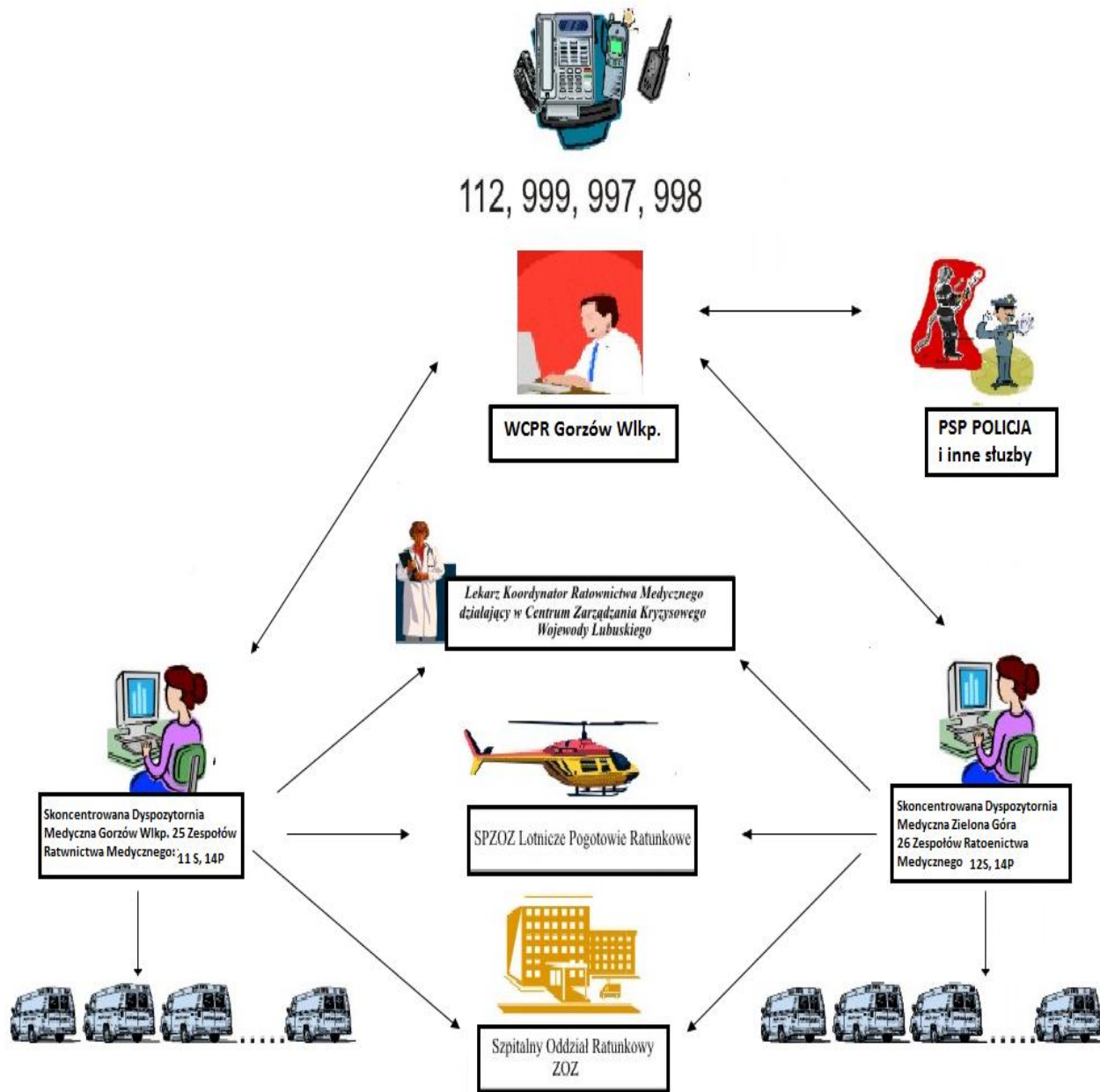
L.p.	Nazwa jednostki	Adres jednostki	ilość rejonów operacyjnych	Zintegrowane Stanowisko Dowodzenia	Obsługiwane numery alarmowe
1	2	3	4	5	6
1	Komenda Miejska PSP Gorzów Wielkopolski	Dąbrowskiego 3	1	NIE	112,998
2	Komenda Powiatowa PSP Krosno Odrzańskie	Sienkiewicza 2a	1	NIE	112,998
3	Komenda Powiatowa PSP Międzyrzecz	Fabryczna 1	1	NIE	112,998
4	Komenda Powiatowa PSP Nowa Sól	Grota Roweckiego 11/13	1	NIE	112,998
5	Komenda Powiatowa PSP Słubice	Konstytucji 3 – go Maja 79	1	NIE	112,998
6	Komenda Powiatowa PSP Strzelce Krajeńskie	Wyzwolenia 7	1	TAK	112,998,999
7	Komenda Powiatowa PSP Sulęcín	Emilii Plater 8	1	NIE	112,998
8	Komenda Powiatowa PSP Świebodzin	Cegielniana 13	1	NIE	112,998
9	Komenda Miejska PSP Zielona Góra	Kasprowicza 3/5	1	NIE	112,998
10	Komenda Powiatowa PSP Żagań	Nowogródzka 3	1	NIE	112,998
11	Komenda Powiatowa PSP Żary	Serbska 58	1	TAK	112,998,999
12	Komenda Powiatowa PSP Wschowa	Kazimierza Wielkiego 6	1	NIE	112,998

**Razem: 12**

Po okresie przejściowym planuje się następującą organizację systemu powiadamiania ratunkowego

**STRUKTURA SYSTEMU POWIADAMIANIA- model docelowy**

**WOJEWÓDZTWO LUBUSKIE**



**Stanowiska dyspozytorów medycznych – lokalizacja, liczba dyspozytorów medycznych i ich stanowisk, liczba dysponowanych zespołów ratownictwa medycznego ze wskazaniem ich łącznego obszaru działania**

Stanowiska **dyspozytorów medycznych zlokalizowane są we wszystkich rejonach operacyjnych** zespołów ratownictwa medycznego. Obecnie w Województwie Lubuskim funkcjonuje 14 dyspozytorni medycznych, które przyjmują zgłoszenia alarmowe na nr 999.

*Struktura i organizacja systemów teleinformatycznych wykorzystywanych na potrzeby systemu powiadamiania o stanach nagłego zagrożenia zdrowotnego, w szczególności funkcjonowania numeru alarmowego 999 wraz z danymi dotyczącymi numerów podkładowych - stan na dzień 31.12.2011r.*

Lp.	Dysponent	Numer podkładowy dla 999	Numer dyspozytora tel/ fax	Rejestrator wezwań	Sieć radiowa	Lokalizator karetek Ew. GPS	System archiwizacji wezwań i działań	Internet z adresem e-mail
1.	SP WSPR w Gorzowie Wlkp.	95 720 83 15	tel. 95 727 80 60 fax. 957278070	TRX	Stacja bazowa UNICOM 22 Radiotelefony ICOM-ICF 10 Motorola	System lokalizacji pojazdów Monitoring GPS „Data System”	Program przyjmowania zgłoszeń CPR EASY SOFT Program ewidencji danych (do tworzenia zestawień statystycznych) Pogotowie 1,4 net EASY SOFT	spwspr1@wp.pl <a href="http://www.radmed-gorzow.pl">www.radmed-gorzow.pl</a>
2	NZOZ Nowy szpital w Kostrzynie nad Odrą	95-7288370	tel./fax. 95 752 34 43	SCALAC AR 2	UNICOM 22M Radiotelefony Motorola i przenośne TC-700	Nawigacja i monitoring firmy „ELTE”	Archiwizacja elektroniczna firmy „ELTE”	<a href="http://www.nowyszpital.pl/kostrzyn_nad_odra">www.nowyszpital.pl/kostrzyn_nad_odra</a> <a href="mailto:sekretariat@nowyszpital.pl">sekretariat@nowyszpital.pl</a>
3.	WSPR SP ZOZ w Zielonej Górze	68 328 08 27	tel. 68 320 20 49 fax. 068 320 22 25	KSRC 316	Radiotelefony stacjonarne Motorola GM 360, Philips SIMOCO PRM 80, radiotelefony przenośne w ambulansach GM 360 i PRM 80 , radiotelefony przenośne GP 340	System lokalizacji pojazdów Monitoring GPS „Hertz System Zielona Góra”	Archiwizacja wezwań i danych z wykonania w formie elektronicznej ( program własny)	<a href="mailto:wspr@pogotowie.zgora.pl">wspr@pogotowie.zgora.pl</a> <a href="http://www.pogotowie.zgora.pl">www.pogotowie.zgora.pl</a>

Lp.	Dysponent	Numer podkładowy dla 999	Numer dyspozytora tel/ fax	Rejestrator wezwań	Sieć radiowa	Lokalizator karetek Ew. GPS	System archiwizacji wezwań i działań	Internet z adresem e-mail
4.	NZOZ Szpital Powiatowy w Dreżdenku (Dyspozytornia Pogotowia Ratunkowego Strzelce Kraj)	95 763 29 99	tel. 95 763 90 50 fax. 95 762 0218	ZETCOM V11.0.7	Radiotelefony stacjonarne i w ambulansach Motorola GM 360	Nawigacja i monitoring firmy „ELTE”	Karta zgłoszenia w systemie elektronicznym, Abakus SWD-ST. Po zakończeniu działań uzupełniana ręcznie i archiwizowana w wersji papierowej	
5.	SP ZOZ Międzyrzecz	95 742 91 60	tel.95 742 82 81 fax. 95 42 82 00	COMPOL 2 PC Corsac	Radiotelefony Motorola GM 300 i GM 360 Ambulans-Motorola CM 300 GM 160 UnitraRadmor XAESU VX 2000V	System GPS Hertz PRM	Archiwizacja danych w wersji papierowej	<a href="http://www.spzoz-miedzyrzecz.pl">www.spzoz-miedzyrzecz.pl</a> <a href="mailto:spzozmiedzyrzecz@o2.pl">spzozmiedzyrzecz@o2.pl</a>
6.	NZOZ Pogotowie Żarskie	Żary 68 363 02 97 Lubsko 68372 2664	tel.: 68 363 28 40 fax 68 363 28 49	TRX	Radiotelefony Motorola GM 360 radiotelefony przenośne Motorola GPM 340	System GPS Hertz PRM	Archiwizacja danych w wersji papierowej	<a href="mailto:pogotowiezarskie@tlen.pl">pogotowiezarskie@tlen.pl</a>
7.	Pogotowie Żarskie NZOZ Podstacja Krosno Odrz.	68 3599154	tel. (68) 359 86 74 fax. (68) 363 28 49 (68) 359 86 74	ZETCOM R-4	Radiotelefony Motorola GM 360	Nawigacja i monitoring firmy „ELTE”	Archiwizacja System Pogotowie Ratunkowe 1,4 Software EASY-SOFT	<a href="mailto:pogotowiezarskie@tlen.pl">pogotowiezarskie@tlen.pl</a>
8.	NZOZ Szpital Powiatowy w Słubicach	95-759 2219	tel. (95) 758 22 19 fax. (95) 758 22 03	SMENS GIGASET DX600A. ISDN	Motorola (bazowy)GM 950 2 szt. Radiotelefony przewoźne Motorola GP 950 6 szt. Radiotelefony przenośne GP 360 4 szt.	System GPS Hertz PRM	Archiwizacja danych w wersji papierowej	<a href="http://www.szpitalslubice.pl">www.szpitalslubice.pl</a> <a href="mailto:sekretariat@szpitalslubice.pl">sekretariat@szpitalslubice.pl</a>
9.	SP ZOZ w Sulechowie	68 385 21 20	tel. (68) 385 29 38 fax. (68) 385 22 19	KSRC 316 4xx	Motorola MW 304 AC Motorola PW 302 C Philips PRM 8020VA9	System GPS Hertz PRM	Archiwizacja elektroniczna Pogotowie ratunkowe 1,4 Software EASY SOFT	<a href="http://www.spzozsulechow.med.pl">www.spzozsulechow.med.pl</a> <a href="mailto:spzoz@spzozsulechow.med.pl">spzoz@spzozsulechow.med.pl</a>



Lp.	Dysponent	Numer podkładowy dla 999	Numer dyspozytora tel/ fax	Rejestrator wezwań	Sieć radiowa	Lokalizator karetek Ew. GPS	System archiwizacji wezwań i działań	Internet z adresem e-mail
10.	SP ZOZ Sulęcín	95 7555999	tel. (95) 755 2431 fax. (95) 7552111	SCALAC AR-2	Motorola GM 360	System GPS „Hertz-system”	Archiwizacja w wersji papierowej oraz elektronicznej – program własny	<a href="mailto:zozsul@kam.pl">zozsul@kam.pl</a> <a href="http://www.szpital-sulecin.pl/index.php?strona=zespolny">http://www.szpital-sulecin.pl/index.php?strona=zespolny</a>
11.	NZOZ Nowy Szpital w Świebodzinie	68 3822099	tel. (68)38-27-480 fax (68) 45- 64-027	TRX	Motorola GM 360 i GP 360	Nawigacja i monitoring firmy „ELTE”	Zintegrowany system SWD-ST Abakus wersja elektroniczna	<a href="mailto:swiebodzin@nowyszpital.pl">swiebodzin@nowyszpital.pl</a> <a href="http://www.nowyszpital.pl/swiebodzin">http://www.nowyszpital.pl/swiebodzin</a>
12.	NZOZ Nowy Szpital we Wschowie	655407109	tel.: (65) 540 2310 fax. (65) 540 27 63	SCALAC AR-2	Motorola GM 360	Nawigacja i monitoring firmy „ELTE”	Program pogotowie 1,4 Software EASY SOFT	<a href="http://www.nowyszpital.pl/wschowa">http://www.nowyszpital.pl/wschowa</a> <a href="mailto:sekretariat.wschowa@nowyszpital.pl">sekretariat.wschowa@nowyszpital.pl</a>
13.	105 Szpital Wojskowy z Przychodnią SP ZOZ w Żarach filia Żagań	68 3672929	tel. (68) 477 12 79 fax.(68) 477 12 06	TRX	Motorola GM 360 5 szt. radiotelefon Motorola GP 340.	Nawigacja i monitoring firmy „ELTE	Program ATUT DYSPONENT	<a href="http://www.105szpital.org.pl">www.105szpital.org.pl</a> <a href="mailto:info@105szpital.org.pl">info@105szpital.org.pl</a>
14.	Wielospecjalistyczny SP ZOZ w Nowej Soli	68 3564374	tel.(068)388-22-37 fax.068) 387 70 03	TRX	Unicom 22 1 szt. Motorola GM 360 1 szt. radiotelefony Motorola GT 340 -6 szt.	brak danych	Archiwizacja System pogotowie ratunkowe 1,4 Software EASY-SOFT	<a href="mailto:metorgnsol@op.pl">metorgnsol@op.pl</a> <a href="http://www.szpital-nowasol.pl">www.szpital-nowasol.pl</a>

## **Reorganizacja systemu powiadamiania ratunkowego**

Zgodnie z wytycznymi Ministra Zdrowia, podjęto prace związane z utworzeniem **skoncentrowanych stanowisk dyspozytorów medycznych**. W strukturach docelowych planuje się utworzenie 2 rejonów operacyjnych zespołów ratownictwa medycznego: północnego i południowego oraz uruchomienie 2 dyspozytorni medycznych zlokalizowanych w Zielonej Górze oraz Gorzowie Wlkp. W każdej z tych dyspozytorni planuje się utworzenie 3 stanowisk dyspozytorskich. Tym samym, łącznie dla województwa planuje się utworzenie 6 stanowisk, co jest zgodne z wytycznymi: 1 stanowisko dyspozytorskie/ 200 000 mieszkańców.

W ramach planowanego przedsięwzięcia niezbędne jest **przeprowadzenie prac adaptacyjnych pomieszczeń na skoncentrowane dyspozytornie medyczne Państwowego Ratownictwa Medycznego (PRM)**. Wyznaczone są dwie lokalizacje:

- Gorzów Wlkp., ul. Jagiellończyka 8;
- Zielona Góra, ul. Różana 13.

Do wymienionych wyżej lokalizacji Komenda Wojewódzka Policji w Gorzowie Wlkp. doprowadziła sieć światłowodową oraz radiolinię na potrzeby sieci OST112, natomiast Centrum Projektów Informatycznych w przetargu nieograniczonym wybrało oferenta na budowę 46 Systemów Wspomagania Dowodzenia (z czego dwie w województwie lubuskim) na potrzeby integracji Państwowego Ratownictwa Medycznego z Wojewódzkim Centrum Powiadamiania Ratunkowego.

Preferowane rozwiązanie gwarantuje Wojewodzie możliwość skutecznego nadzoru oraz niezależność w przypadku zmian dysponentów PRM.

Jednocześnie w ramach powyższych prac **planowana jest również reorganizacja sieci łączności:**

- a) Instalacja organizowanej sieci radiowej w pełni zgodna sprzętowo i software'owo z systemem SI WCPR,
- b) Wykorzystanie do sterowania systemu łączności części infrastruktury Ogólnopolskiej Sieci Teleinformatycznej 112 (światłowody i urządzenia brzegowe),
- c) Wykorzystanie masztów antenowych oraz pomieszczeń zlokalizowanych w komendach wojewódzkiej, miejskich i powiatowych Policji ew. Państwowej Straży Pożarnej,
- d) Utworzenie systemu teleinformatycznego, opartego o dwie dyspozytornie (w Gorzowie Wielkopolskim i Zielonej Górze), zapewniającego pełną wzajemną

- redundancję (natychmiastowe przełączanie ruchu z obszaru objętym funkcjonowaniem jednej Dyspozytorni do drugiego, z zachowaniem pełnej funkcjonalności),
- e) Utworzenie systemu, opartego o 12 lokalizacji, zapewniającego bezpośrednią łączność głosową dyspozytorów z mobilnymi abonentami radiowymi na terenie całego województwa lubuskiego,
  - f) Uruchomienie wspólnego systemu rejestracji i archiwizacji rozmów oraz zarządzania zasobami,
  - g) Instalacja sprzętu radiowego, umożliwiającego migrację z łączności analogowej do łączności cyfrowej,
  - h) Możliwość dokonywania połączeń głosowych pomiędzy użytkownikami różnych środków łączności, w tym zestawianie połączeń pomiędzy abonentami radiowymi i stacjonarnymi oraz abonentami radiowymi różnych służb,
  - i) Tworzenie grup użytkowników, możliwość zestawiania konferencji pomiędzy użytkownikami wg przygotowanych scenariuszy oraz kreowanych ad hoc, przygotowanych w oparciu o zasoby różnych służb, związanych z bezpieczeństwem,
  - j) Stanowiska pracy wyposażone w konsole dotykowe, w pełni zgodne (lub identyczne) z konsolami dostarczonymi do wojewódzkich centrów powiadamiania ratunkowego,
  - k) Bezpośrednia łączność pomiędzy operatorami systemu, w oparciu o interkom (realizowany na konsolach dotykowych),
  - l) Możliwość wspólnego szkolenia operatorów WCPR oraz systemu PRM, a także - w razie konieczności - elastycznej migracji pracowników pomiędzy WCPR i dyspozytorni medycznych,
  - m) Integracja łączności radiowej wszystkich elementów Systemu PRM tj. Szpitalne Oddziały Ratunkowe (SOR), Zespoły Ratownictwa Medycznego (ZRM), Rejony Wyczekiwania ZRM, Lekarz Koordynator Wojewódzki oraz Lotnicze Pogotowie Ratunkowe,
  - n) Integracja planowanego systemu łączności radiowej z łącznością radiową Policji.



## Planowane funkcjonowanie systemu powiadamiania o stanach nagłego zagrożenia zdrowotnego dla Państwowego Ratownictwa Medycznego

1. Do dnia utworzenia przez Wojewodę Lubuskiego i uruchomienia 2 wiodących dyspozytorni, system powiadamiania o stanach nagłego zagrożenia zdrowotnego działa w oparciu o istniejącą infrastrukturę techniczną 14 dyspozytorni medycznych zapewniających łączność pomiędzy dyspozytornią medyczną a zespołami ratownictwa medycznego w ich obszarach działania.
2. Od dnia 1 stycznia 2013 r. dyspozytorniami wiodącymi będą 2 dyspozytorie: w Gorzowie Wlkp. – dla rejonu północnego i w Zielonej Górze – dla rejonu południowego, jednakże w okresie przejściowym będą funkcjonowały pozostałe dyspozytorie (lokalne), jako podwykonawcy dla wiodących dyspozytorni medycznych.
3. W miarę posiadanych możliwości technicznych i zapewnienia łączności, dyspozytorie lokalne będą stopniowo centralizowane, aż do osiągnięcia modelu docelowego.

Jednostki wykonujące zadania Dyspozytorów Ratownictwa Medycznego po okresie przejściowym				
Lp.	Nazwa jednostki	Adres jednostki	Rejon działania zgodnie z rejonem operacyjnym ZRM	Obsługiwane numery alarmowe
1	Skoncentrowana Dyspozytornia Medyczna w Gorzowie Wlkp.	Gorzów Wlkp. ul. Jagiellończyka 8	Północna część województwa	NIE
2	Skoncentrowana Dyspozytornia Medyczna w Zielonej Górze	Zielona Góra ul. Różana 13	Południowa część województwa	NIE

Jednostki wykonujące zadania Centrów Powiadamiania Ratunkowego po okresie przejściowym				
Lp.	Nazwa jednostki	Adres jednostki	Rejon działania	Obsługiwane numery alarmowe
1	Wojewódzkie Centrum Powiadamiania Ratunkowego WCPR	Gorzów Wlkp. ul. Jagiellończyka 8	Teren całego województwa	112,997,998,999

<b>Pozostałe jednostki wykonujące zadania Systemu Powiadamiania Ratunkowego po okresie przejściowym</b>				
<b>Lp.</b>	<b>Nazwa jednostki</b>	<b>Adres jednostki</b>	<b>Rejon działania</b>	<b>Obsługiwane numery alarmowe</b>
1	Komenda Miejska PSP Gorzów Wielkopolski	Dąbrowskiego 3	Miasto Gorzów Wlkp. i cały powiat gorzowski	NIE
2	Komenda Powiatowa PSP Krosno Odrzańskie	Sienkiewicza 2a	Cały powiat krośnieński	NIE
3	Komenda Powiatowa PSP Międzyrzecz	Fabryczna 1	Cały powiat międzyrzecki	NIE
4	Komenda Powiatowa PSP Nowa Sól	Grota Roweckiego 11/13	Cały powiat nowosolski	NIE
5	Komenda Powiatowa PSP Słubice	Konstytucji 3 – go Maja 79	Cały powiat słubicki	NIE
6	Komenda Powiatowa PSP Strzelce Krajeńskie	Wyzwolenia 7	Cały powiat strzelecko-drezdenecki	NIE
7	Komenda Powiatowa PSP Sulęcín	Emilii Plater 8	Cały powiat międzyrzecki	NIE
8	Komenda Powiatowa PSP Świebódzin	Cegielniana 13	Cały powiat świebodziński	NIE
9	Komenda Miejska PSP Zielona Góra	Kasprowicza 3/5	Miasto Zielona Góra i cały powiat zielonogórski	NIE
10	Komenda Powiatowa PSP Żagań	Nowogródzka 3	Cały powiat żagański	NIE
11	Komenda Powiatowa PSP Żary	Serbska 58	Cały powiat żarski	NIE
12	Komenda Powiatowa PSP Wschowa	Kazimierza Wielkiego 6	Cały powiat wschowski	NIE

## **7. Sposób współpracy wojewody i dysponentów jednostek systemu z organami administracji publicznej i jednostkami systemu z innych województw.**

Na stanowisku pracy Lekarza Koordynatora Ratownictwa Medycznego funkcjonuje system Informatyczny InfoMed (producent: Archipelag NET Sp. z o.o. ul. 10 Lutego /310 81-364 Gdynia) służący do monitorowania potencjału terapeutycznego lubuskich jednostek ochrony zdrowia.

System InfoMed jest zintegrowanym środowiskiem, umożliwiającym szybką wymianę informacji pomiędzy jednostkami medycznymi a lekarzem koordynatorem ratownictwa medycznego. Dane przekazywane są w formie zestawień przez upoważnione osoby poprzez internet i dotyczą ilości dostępnych miejsc w poszczególnych oddziałach szpitalnych, jak również dostępnych w rejonie karettek, a także zdarzeń dobowych.

System InfoMed ma na celu ułatwienie i przyspieszenie przesyłu informacji lekarzowi koordynatorowi przez poszczególne jednostki medyczne. Lekarz koordynator ma możliwość odczytywania danych dostarczonych w formie ujednoliconego, tabelarycznego zestawienia lub przestrzennej kompozycji mapowej, wyświetlanej na ekranie monitora, z dodatkową możliwością wydruku.

Dodatkową zaletą systemu jest pełna integralność z bazami danych (MS SQL, Oracle, IBM DB2) i z systemem Geograficznych Systemów Informatycznych. Lekarz koordynator posiada dostęp do aplikacji umożliwiającej przyspieszenie wnioskowania poprzez wyświetlenie danych przestrzennie za pomocą mapy określającej lokalizację obiektów medycznych wraz z informacjami o stanie na określoną jednostkę czasową (dzień, godzina), a także przygotowywania kompletnych raportów z tymi informacjami gotowych do druku.

W części graficznej przechowywane są dane dotyczące stanu i lokalizacji ratownictwa medycznego w województwie oraz informacje dodatkowe (tj. podział administracyjny, lokalizacja miejscowości, drogi). Część graficzna umożliwia prezentację podstawowych warstw tematycznych wraz z danymi opisowymi. Oprócz wbudowanych warstw tematycznych możliwe jest dołączenie innych dowolnych warstw według wskazań użytkownika. Wygląd i prezentacja symboli oraz kolorów warstw jest w pełni konfigurowalna.

System InfoMed składa się z dwóch modułów:

1. System Lekarza Koordynatora Ratownictwa Medycznego jest to aplikacja obsługiwana przez przeglądarkę internetową, umożliwiającą uprawnionym osobom dokonać wpisów uaktualniających do zestawienia meldunkowego, informującego o stanie miejsc w poszczególnych oddziałach szpitalnych, dostępnej aparatury, jak i dostępności karetek oraz zdarzeń dobowych.
2. System informacji geo-medycznej InfoMed jest to aplikacja umożliwiająca wizualizację przestrzenną jednostek obsługi medycznej oraz ich aktualny stan przedstawiany na mapie, wynikający z dostarczanych drogą internetową meldunków. Aplikacja wyposażona jest w narzędzia dzięki którym bardzo szybko można zlokalizować i analizować daną jednostkę medyczną, oraz określić jej położenie względem wybranego miejsca w województwie

***Zadania Systemu Państwowe Ratownictwo Medyczne na terenie województwa lubuskiego są realizowane przez:***

- 23 zespoły specjalistyczne,
- 28 zespołów podstawowych rozlokowanych zgodnie z załączonymi zestawieniami,
- 8 szpitalnych oddziałów ratunkowych,
- jednostki organizacyjne szpitali wyspecjalizowane w udzielaniu świadczeń zdrowotnych niezbędnych dla ratownictwa medycznego,
- jednostki współpracujące z systemem.

Koordinację działań zapewnia stanowisko Lekarza Koordynatora Ratownictwa Medycznego funkcjonujące w Wojewódzkim Centrum Zarządzania Kryzysowego Wojewody Lubuskiego. Lekarz Koordynator Ratownictwa Medycznego pozyskuje niezbędne dane od poszczególnych dysponentów dwa razy na dobę. Szczegółowe regulacje dotyczące współpracy i przekazywania informacji do systemu InfoMed, przygotowania szpitali na wypadek zdarzeń masowych i organizacji działań w przypadku zdarzenia masowego opisane są w Zarządzeniu Wojewody Lubuskiego nr 15 z dnia 28 stycznia 2008r „*W sprawie zasad i zakresu współpracy Lekarza Koordynatora Ratownictwa Medycznego z jednostkami systemu Państwowe Ratownictwo Medyczne i jednostkami współpracującymi*” stanowiącego załącznik do Planu.

Do zadań Lekarza Koordynatora Ratownictwa Medycznego należą również:

- bieżące monitorowanie zdarzeń, których skutki mogą powodować stan nagłego zagrożenia zdrowotnego znacznej liczby osób,
- współpraca z dyspozytorami medycznymi, jednostkami systemu, jednostkami organizacyjnymi szpitali wyspecjalizowanych w udzielaniu świadczeń zdrowotnych niezbędnych dla ratownictwa medycznego i jednostkami współpracującymi,
- współpraca z lekarzami koordynatorami ratownictwa medycznego z innych województw w zakresie wykorzystania jednostek systemu i jednostek współpracujących z systemem,
- nadzór merytoryczny nad pracą dyspozytorów medycznych,
- koordynacja pracy dyspozytorów medycznych w przypadku zdarzeń wymagających użycia jednostek systemu spoza obszaru działania jednego dysponenta jednostki,
- wydanie dyspozytorowi medycznemu polecenia zadysponowania zespołu poza obszar działania dysponenta jednostki na wniosek innego dyspozytora w przypadku konieczności użycia jednostek systemu poza obszarem działania danego dysponenta,
- udzielanie dyspozytorom medycznym i kierującym akcją prowadzenia medycznych działań ratunkowych niezbędnych informacji, zgodnie z aktualną wiedzą medyczną w zakresie podejmowania medycznych czynności ratunkowych,
- wyznaczenia dyspozytora medycznego dla całego zdarzenia.

Pełny zakres obowiązków Lekarza Koordynatora Ratownictwa Medycznego reguluje Rozporządzenie Ministra Zdrowia z dnia 24 lutego 2009 r. w sprawie szczegółowego zakresu uprawnień i obowiązków lekarza koordynatora ratownictwa medycznego (Dz.U.09.39.322 z dnia 13 marca 2009 r.)

***Procedura wydawania decyzji administracyjnych o postawieniu w stan podwyższonej gotowości zakładów opieki zdrowotnej oraz zwolnienia ich ze stanu podwyższonej gotowości (SPG).***

Wojewoda Lubuski wydaje decyzję administracyjną o postawieniu ZOZ w stan podwyższonej gotowości i nadaje jej klauzulę natychmiastowej wykonalności :

1. Zdarzeniami upoważniającymi do wydania decyzji są:
  - wystąpienie katastrof naturalnych lub awarii technicznych spełniających kryteria klęski żywiołowej,
  - inne zdarzenia, których skutki wg oceny LKRM mogą spowodować stan nagłego zagrożenia zdrowotnego znacznej liczby osób.
2. LKRM informacje o tych zdarzeniach, które uzyskuje od :
  - dyżurnego operacyjnego Wojewódzkiego Centrum Zarządzania Kryzysowego,
  - dyspozytorów medycznych ZRM,
  - dyspozytorów innych służb ratowniczych lub porządkowych,
  - osób kierujących medycznymi działaniami ratunkowymi na miejscu zdarzenia,
  - świadków będących na miejscu zdarzenia,
  - mediów (radio i telewizja),
  - innych.
3. LKRM po uzyskaniu informacji o zdarzeniu, w zależności od źródła informacji dokonuje jej weryfikacji i potwierdza skalę zdarzenia.
4. LKRM na podstawie uzyskanych danych ustala jednostki ochrony zdrowia wymagające postawienia w SPG.
5. LKRM powiadamia za pośrednictwem Dyrektora Wydziału Bezpieczeństwa i Zarządzania Kryzysowego Wojewodę Lubuskiego o zaistniałym zdarzeniu oraz przedstawia listę ZOZ-ów wymagających postawienia w SPG. Wojewoda lub osoba przez niego upoważniona potwierdza zasadność decyzji.
6. Treść decyzji o postawieniu w SPG jest ustalona w załączniku do powyższej procedury.
7. Podpisaną decyzję LKRM przekazuje niezwłocznie do wyznaczonych jednostek faksem, elektronicznie lub za pośrednictwem służb porządkowych (policja, straż miejska). Wskazane jest uprzednie awizowanie telefoniczne o wysłanej decyzji ZOZ, którego dotyczy decyzja. Zobowiązany jest potwierdzić pisemnie jej otrzymanie.

8. W przypadku konieczności postawienia w SPG kilku ZOZ do każdego z nich jest przekazywana odrębna decyzja w analogiczny sposób.
9. LKRM na bieżąco informuje ZOZ postawione w SPG o zapotrzebowaniu na świadczenia zdrowotne niezbędne w prowadzeniu działań ratowniczych i na bieżąco weryfikuje możliwości terapeutyczne poszczególnych jednostek.
10. W trakcie działań ratowniczych i po weryfikacji otrzymywanych danych LKRM podejmuje decyzje o zwolnieniu poszczególnych ZOZ ze SPG. Wzór decyzji podany jest w załączniku.
11. LKRM po zakończeniu akcji ratowniczej o decyzjach i podjętych działaniach informuje Wojewodę Lubuskiego.
12. Każdorazowo po akcji ratowniczej LKRM zapisuje przebieg działań w dzienniku raportów.

***Procedura użycia jednostek systemu spoza obszaru działania dysponenta jednostki na którym nastąpiło zdarzenie (zgodnie z ustawą o Państwowym Ratownictwie medycznym z dnia 8 września 2006 r. D. U. Nr 191 poz. 1410 art. 27)***

1. Dyspozytor medyczny po otrzymaniu zgłoszenia i ustaleniu konieczności użycia jednostek spoza obszaru działania zgłasza do LKRM wnioski o użycie jednostek należących do innych dysponentów (zgłoszenie przekazywane jest drogą telefoniczną, radiową lub telefaksową na numery podane w załączniku).
2. LKRM w oparciu o uzyskane od dyspozytora informacje wyznacza dyspozytora dla całego obszaru którego dotyczy dane zdarzenie (zalecane by był to dyspozytor przekazujący informację lub dyspozytor dla zespołu który pierwszy dotarł na miejsce zdarzenia). Informacja o wyznaczeniu dyspozytora jest przekazywana telefonicznie, może być potwierdzona drogą faksową lub elektroniczną.
3. LKRM w oparciu o informacje uzyskane przez osobę kierującą akcją ratunkową lub dyspozytora medycznego, wyznacza i powiadamia niezbędne do użycia:
  - a. jednostki systemu i jednostki organizacyjne wyspecjalizowane w zakresie udzielania świadczeń zdrowotnych niezbędnych dla ratownictwa medycznego
  - b. jednostki współpracujące
  - c. w razie potrzeby inne zakłady opieki zdrowotnej
4. Wyznaczeni dyspozytorzy nawiązują niezwłocznie kontakt z dyspozytorem właściwym dla danego zdarzenia w celu uzyskania informacji na temat zapotrzebowania jednostek systemu PRM i jednostek współpracujących.
5. Przekazane do pomocy jednostki PRM podlegają dyspozytorowi wyznaczonemu dla danego zdarzenia.
6. LKRM na prośbę KMDR przekazuje niezbędne informacje ułatwiające prowadzenie działań na miejscu zdarzenia. Z uwagi na uwarunkowania techniczne informacje te **przekazywane są przez dyspozytora wyznaczonego dla danego zdarzenia.**
7. Osoby w stanie nagłego zagrożenia zdrowotnego są transportowane do SOR lub jednostek organizacyjnych szpitali wyspecjalizowanych w zakresie udzielania świadczeń zdrowotnych niezbędnych dla ratownictwa. LKRM powiadamia o zdarzeniu szpitale mogące być zaangażowanymi w działaniach ratunkowych. W określonych sytuacjach LKRM ma prawo nakazać przyjęcie takich osób do danej jednostki.



8. Po zakończeniu działań ratowniczych wyznaczony dyspozytor zgłasza ten fakt LKRM, LKRM informuje dyspozytorów jednostek spoza obszaru o zakończeniu działań i powrocie ZRM do standardowych miejsc wyczekiwania.

***Współpraca z jednostkami Systemu Państwowego Ratownictwa Medycznego województw sąsiednich i lekarzem koordynatorem ratownictwa medycznego (LKRM) odbywa się wg następujących zasad:***

- Dyspozytor medyczny właściwy dla miejsca zdarzenia powiadamia LKRM o konieczności użycia jednostek systemu PRM spoza swojego obszaru działania;
- LKRM występuje do LKRM z sąsiedniego województwa z określeniem potrzeb w zakresie jednostek systemu PRM (Zespoły Ratownictwa Medycznego i Szpitalne Oddziały Ratunkowe);
- LKRM przekazuje do występującego LKRM informacje o dostępnych zasobach, oraz ustala dyspozytora medycznego ze swojego obszaru działania, który będzie współpracował z dyspozytorem medycznym właściwym dla miejsca zdarzenia;
- właściwi dyspozytorzy medyczni nawiązują łączność pomiędzy sobą, współpraca pomiędzy nimi jest koordynowana przez LKRM;
- kierującego akcją medycznych czynności ratunkowych wyznacza Dyspozytor właściwy ze względu na miejsce zdarzenia;
- LKRM koordynuje działanie dysponentów jednostek systemu oraz dyspozytorów medycznych, którzy biorą udział w działaniach ratunkowych;

Współdziałanie odbywa się na podstawie podpisanych porozumień o współpracy pomiędzy Wojewodami stanowiącymi załącznik do Planu.

**Zachodniopomorski Urząd Wojewódzki w Szczecinie**

Oddział Ratownictwa Medycznego

Lekarz Koordynator Ratownictwa Medycznego

ul. Firlika 9 / 14, 71-637 SZCZECIN

tel. 91 480-88-52,

fax. 91 480-88-59,

tel. kom. +48 602-484-528,

e-mail: [lk@szczecin.uw.gov.pl](mailto:lk@szczecin.uw.gov.pl)

**Dolnośląski Urząd Wojewódzki we Wrocławiu**

Oddział Ratownictwa Medycznego

ul. Powstańców Warszawy 1 50-952 Wrocław

tel. 071-340 6099, 071 340 6844

**Wielkopolski Urząd Wojewódzki w Poznaniu**

Centrum Zarządzania Kryzysowego

Lekarz Koordynator Ratownictwa Medycznego

te. 061 852 73 27, 061 854 99 20

e-mail: [lkrm@poznan.uw.gov.pl](mailto:lkrm@poznan.uw.gov.pl)

Liczba i rozmieszczenie jednostek systemu wzdłuż wojewódzkich granic administracyjnych.

ZACHODNIOPOMORSKIE

*Załącznik do pisma znak: 102K-11.6510.71.2011.41*

Lp.	Opis regionu operacyjnego	Dysponent ZRM (nazwa i adres)	Rodzaj ZRM	Adres stacjonowania ZRM	Kontakt do dyspozytora medycznego (telefon, fax, e-mail)
1	Rejon Choszczeński: powiat choszczeński bez gminy Pelczyce	Wojewódzka Stacja Pogotowia Ratunkowego w Szczecinie ul. Mazowiecka 14 70-526 Szczecin	S	Choszczno, ul. Niedziałkowskiego 2B	Szczecin, ul. Wojska Polskiego 92 numer podkładowy 999 - 91 46 48 684 numer dodatkowy - 91 42 30 302 fax- 91 43 35 336 e-mail: j.daraszkiewicz@999.szczecin.pl
			P	Choszczno, ul. Niedziałkowskiego 2B	
	Rejon Gryfińsko-Stargardzki: powiaty: pyrzycki, stargardzki, myśliborski i gmina Pelczyce w powiecie choszczeńskim	Wojewódzka Stacja Pogotowia Ratunkowego w Szczecinie ul. Mazowiecka 14 70-526 Szczecin	P	Gryfino ul. Rapackiego 1	Szczecin, ul. Wojska Polskiego 92 numer podkładowy 999 - 91 46 48 684 numer dodatkowy - 91 42 30 302 fax- 91 43 35 336 e-mail: j.daraszkiewicz@999.szczecin.pl
			S	Gryfino ul. Rapackiego 1	
			P	Chojna ul. Polna 3A	
			S	Chojna ul. Polna 3A	
			P	Mieszkowice ul. Korczaka 1A/5	
			P	Myślibórz ul. 1-go Maja 20	
			S	Myślibórz ul. 1-go Maja 20	
			P	Barlinek ul. Szpitalna 11	
			P	Dębno ul. Piłsudskiego 6	
			P	Pyrzyce ul. Stargardzka 29	
			S	Pyrzyce ul. Stargardzka 29	
			P	Chociwel ul. Dąbrowskiego 15	
			P	Dobrzyń ul. Świerczewskiego 22	
			P, P	Stargard Szczeciński ul. Bogusława IV 19	
S	Stargard Szczeciński ul. Bogusława IV 19				

Lp.	Powiat	Dysponent SOR (nazwa i adres)	Kontakt do SOR 24h* (telefon, fax, e-mail)
1	powiat choszczeński	Samodzielny Publiczny Zakład Opieki Zdrowotnej w Choszczynie ul. Niedziałkowskiego 4A 73-200 Choszczno	tel. 95 765 87 36 fax: 95 765 25 81 email: sor@spzozchoszczno.pl

\* kontakt do obszaru segregacji medycznej, rejestracji i przyjęć

Lekarz Koordynator Ratownictwa Medycznego (LKRМ)
tel. stacjonarny: 91 480 88 52
tel. komórkowy: 602 484 528
fax: 91 480 88 59
e-mail: lk.szczecin.uw.gov.pl

Lp.	Opis rejonu operacyjnego	Dysponent ZRM (nazwa i adres)	Rodzaj ZRM	Miejsce stacjonowania ZRM	Kontakt do dyspozytora medycznego (telefon, fax, e-mail)
1	Powiat czarnkowsko-trzcianecki	Szpital Powiatowy im. Jana Pawła II w Trzciance ul. Sikorskiego 9 64-980 Trzcianka	S	ul. Kościuszki 94 64-700 Czarnków	ul. Ogrodowa 1 64-700 Czarnków Tel. (67) 253 84 99
			P	ul. Sikorskiego 9 64-980 Trzcianka	
			P	ul. Wojska Polskiego 72 64-761 Krzyż Wlkp.	
			P	ul. Szkolna 4 64-730 Wieleń	
2	Powiat leszczyński oraz gmina Krzywiń z powiatu kościańskiego	Wojewódzki Szpital Zespolony w Lesznie ul. Kiepury 45 64-100 Leszno	S	ul. Okrężna 1 64-100 Leszno	ul. Okrężna 19 64-100 Leszno Tel. (65) 520 44 44 <a href="mailto:wsz@wsz.leszno.pl">wsz@wsz.leszno.pl</a>
			S	ul. Kiepury 45 64-100 Leszno	
			P	Pl. 21 Października 4A 64-122 Włoszakowice	
			P	ul. Krzywińska 12 64-113 Kąkolewo	
3	Powiat nowotomyski	Samodzielny Publiczny Zakład Opieki Zdrowotnej im. Doktora Kazimierza Hologii ul. Poznańska 30 64-300 Nowy Tomyśl	S	ul. Powstańców Wlkp. 2A 64-300 Nowy Tomyśl	ul. Powstańców Wlkp. 2A 64-300 Nowy Tomyśl Tel. (61) 442 21 33 <a href="mailto:spzoz18@post.pl">spzoz18@post.pl</a>
			P	ul. Powstańców Wlkp. 1A, 64-330 Opalenica	
			P	ul. Na Kępie 7A 64-360 Zbąszyń	
4	Powiat międzychodzki	NZOZ Obst Ambulans Union Ratownictwo Medyczne Jaracz 6C 64-610 Rogoźno	S	ul. Poznańska 6 64-400 Międzychód	ul. Łukowska 12 64-600 Oborniki Tel. (61) 297 79 82 <a href="mailto:dyspozytor@obstambulans.pl">dyspozytor@obstambulans.pl</a>
			P	ul. Daszyńskiego 21 64-410 Sieraków	
5	Powiat wolsztyński	Samodzielny Publiczny Zakład Opieki Zdrowotnej w Wolsztynie ul. Wschowska 3 64-200 Wolsztyn	S	ul. Wschowska 3 64-200 Wolsztyn	ul. Wschowska 3 64-200 Wolsztyn Tel. (68) 347 11 80 Fax. (68) 384 57 95 <a href="mailto:izbaprzyjec@spzozwolsztyn.pl">izbaprzyjec@spzozwolsztyn.pl</a>
			P		



Lp.	Powiat	Dysponent SOR (nazwa i adres)	Kontakt do SOR (telefon, fax, e-mail)
1	czarnkowsko-trzcianecki	Szpital Powiatowy im. Jana Pawła II w Trzciance ul. Sikorskiego 9 64-980 Trzcianka	Tel. (67) 352 32 60 Fax. (67) 352 32 99 <a href="mailto:sor@szpital-trzcianka.pl">sor@szpital-trzcianka.pl</a>
2	leszczyński	Wojewódzki Szpital Zespolony w Lesznie ul. Kiepury 45 64-100 Leszno	Tel. (65) 525 35 00 Fax. (65) 525 33 09 <a href="mailto:wsz@wsz.leszno.pl">wsz@wsz.leszno.pl</a>
3	miedzichodzki	Samodzielny Publiczny Zakład Opieki Zdrowotnej w Miedzichodzie ul. Szpitalna 10 64-400 Miedzichód	Tel. (95) 748 20 11 Fax. (95) 748 27 11 <a href="mailto:dyspozytor@spzoz-miedzichod.com.pl">dyspozytor@spzoz-miedzichod.com.pl</a>
4	nowotomyski	Samodzielny Publiczny Zakład Opieki Zdrowotnej im. Doktora Kazimierza Hologii ul. Poznańska 30 64-300 Nowy Tomyśl	Tel. (61) 442 74 23 Tel. (61) 442 74 27 Tel. (61) 442 74 28 Fax. (61) 442 74 44 <a href="mailto:sornowytomysl@gmail.com">sornowytomysl@gmail.com</a>

Lp.	Lekarz Koordynator Ratownictwa Medycznego (LKRM)
1	Tel. stacjonarny: (61) 854 99 99
	Tel. komórkowy: 722 323 036
	Fax: (61) 854 99 20
	E-mail: <a href="mailto:lkrm@poznan.uw.gov.pl">lkrm@poznan.uw.gov.pl</a>

**DOLNOŚLASKIE****Tabela 1. Zespoły ratownictwa medycznego rozmieszczone wzdłuż granic administracyjnych województwa lubuskiego**

Lp.	Województwo	Powiat	Nazwa i adres dysponenta jednostki	Adres miejsca stacjonowania ZRM	Ilość i rodzaj ZRM		Dane kontaktowe			
					S	P	Dysponent jednostki		Miejsce stacjonowania ZRM	
							telefon	faks	telefon	faks
1.	dolnośląskie	bolesławiecki	ZOZ w Bolesławcu ul. Jeleniogórska 4 59-700 Bolesławiec	ul. Jeleniogórska 4 59-700 Bolesławiec	2	2	75/7380000	75/7380201		
		zgorzelecki	Wielospecjalistyczny Szpital - Samodzielny Publiczny Zespół Opieki Zdrowotnej w Zgorzelcu	59-900 Zgorzelec ul. Lubańska 11-12	1	1	75/7722879	75/7755042	75/7722834	75/7722921
				59-940 Węgliniec ul. Sikorskiego 40	0	1			75/7712099	
2.	polkowicki	Pogotowie Ratunkowe w Legnicy	59-220 Legnica ul. Dworcowa 7	1	1,5	76/7230163	76/7230161	76/7462683		
	głogowski			1	2			76/8355924		
3.		górowski	NZOZ we Wschowie Nowy Szpital 2	67-400 Wschowa ul. Ks. A. Kostki 33	1	1	65/5402310	65/5402763	65/5441389	

**Tabela 2. Szpitalne oddziały ratunkowe rozmieszczone wzdłuż granic administracyjnych województwa lubuskiego**

Lp.	Województwo	Powiat	Nazwa i adres dysponenta jednostki	Adres SOR	Dane kontaktowe			
					Dysponent jednostki		SOR	
					telefon	faks	telefon	faks
1.	dolnośląskie	zgorzelecki	SP ZOZ Wielospecjalistyczny Szpital Powiatowy w Zgorzelcu	59-900 Zgorzelec ul. Lubańska 11/12	75/7756921	75/7722885	75/7756921	75/7722843
2.		M. Legnica	Wojewódzki Szpital im. A. Falkiewicza Legnica	59-220 Legnica ul. Iwaskiewicza 5	76/7211100	76/7211110	76/7211100	76/7211100
3.		bolesławiecki	Zespół Opieki Zdrowotnej w Bolesławcu	59-700 Bolesławiec ul. Jeleniogórska 4	75/7380000	75/7380201	75/7380200	75/7380201



## **8. Współpraca jednostek systemu, z jednostkami współpracującymi z systemem.**

### **Koordinacja działań ratownictwa medycznego.**

**Koordinacja ratownictwa medycznego** są to działania administracyjno-organizacyjne zmierzające do zapewnienia współpracy podmiotów realizujących zadania z zakresu ratownictwa medycznego na danym terenie.

Kierującym Działaniami Ratowniczymi (**KDR**) jest:

Dowodzący siłami Policji w przypadkach realizacji działań związanych z zagrożeniami bombowymi lub innymi aktami terrorystycznymi, gdy nie doszło do wybuchu lub awarii urządzenia a działania ukierunkowane są na przeszukiwanie obiektów lub ewakuacji ludzi z terenu zagrożonego.

Dowódca Jednostek Państwowej Straży Pożarnej, gdy na miejscu zdarzenia konieczne jest działanie wspólne wielu służb ratowniczych.

Kierujący Działaniami Ratowniczymi **KDR** :

1. Wyznacza strefy w zależności od możliwego zagrożenia.
2. Wyznacza jednostkom biorącym udział w akcji ratunkowej zadania:
  - ewakuacja osób ze strefy zagrożenia,
  - dekontaminacja poszkodowanych,
  - pomoc w czynnościach wykonywanych przez Zespoły Ratownictwa Medycznego **ZRM** ( zakres działań poniżej).
3. Wydaje pozwolenie Zespołom Ratownictwa Medycznego na wejście do poszczególnych stref.

### Koordinator Medycznych Działań Ratunkowych (KMDR).

W miejscu zdarzenia (zwłaszcza o charakterze masowym) nadzór nad działaniami medycznymi obejmuje Koordinator Medycznych Działań Ratunkowych (KMDR), którym zwykle jest lekarz pierwszej karetki specjalistycznej, która dotarła na miejsce zdarzenia. Podlega on w czasie akcji i ściśle współpracuje z Kierującym Działaniami Ratunkowymi, który dowodzi działaniami z Jednostek Ratowniczo-Gaśniczych.

KMDR nadzoruje wszystkie podmioty medyczne uczestniczące w działaniach, utrzymuje stały kontakt z **CPR** i **Lekarzem Koordynatorem Ratownictwa Medycznego** i współpracuje z dowódcami odcinków ratowniczych. Koordynatorem Medycznych Działań Ratunkowych przy braku lekarza może być każda osoba, której deklarowane kwalifikacje z zakresu ratownictwa medycznego są wyższe niż Kierującego Działaniami Ratowniczymi np. *pielęgniarka, ratownik medyczny*.

W szczególnych przypadkach możliwy jest transport poszkodowanych do szpitala środkami PSP na podstawie decyzji Lekarza Koordynatora Medycznych Działań Ratunkowych.

Koordinator Medycznych Działań Ratowniczych:

1. Kontaktuje się z Kierującym Działaniami Ratowniczymi.
2. Po wstępnym rozpoznaniu szacunkowo określa potrzebny personel i sprzęt oraz przekazuje te informacje do CPR.
3. W porozumieniu z KDR wyznacza obszary dekontaminacji, segregacji, udzielania pomocy, oczekiwania i transportu.
4. Kieruje i nadzoruje pracę ZRM w miejscu zdarzenia.
5. Kieruje i nadzoruje segregację medyczną.
6. Kieruje transportem poszkodowanych w oparciu o informacje z CPR.

Personel Zespołów Ratownictwa Medycznego:

1. Dokonuje segregacji i wstępnej stabilizacji stanu poszkodowanych.
2. Sprawuje nadzór medyczny nad osobami poddawanych dekontaminacji.
3. Rozpoczyna leczenie poszkodowanych zgodnie z procedurami medycznymi.
4. Przygotowuje i realizuje transport poszkodowanych do szpitali.

Lekarz Koordynator Ratownictwa Medycznego (LKRM) na podstawie informacji przekazanych przez dyspozytora medycznego Pogotowia Ratunkowego może w przypadku braku Zespołów Ratownictwa Medycznego zgłosić potrzebę zadysponowania sił i środków Państwowej Straży Pożarnej w celu podjęcia działań w stanach zagrożenia zdrowia i życia. Użycie tych jednostek musi być uzgodnione z przełożonym w Państwowej Straży Pożarnej .

Lekarz Koordynator Ratownictwa Medycznego :

- ustala najbliższe miejscu zdarzenia stacje Pogotowia Ratunkowego i Szpitale wraz z ich możliwościami diagnostycznymi – terapeutycznymi, powiadamia je o możliwym zwiększonym napływie poszkodowanych, a w przypadkach przekraczających lokalne możliwości ogłasza stan gotowości dla innych ośrodków,
- może również zadysponować wysłanie w miejsce zdarzenia dodatkowych Zespołów Ratownictwa Medycznego z innych terytorialnie jednostek w porozumieniu z LKRM z innego województwa),
- przekazuje na bieżąco istotne informacje innym jednostkom ratowniczym biorącym udział w działaniach ratunkowych,
- monitoruje możliwości ratownicze szpitali przyjmujących poszkodowanych,

- przekazuje informacje dotyczące możliwości uzyskania pomocy socjalnej, psychologicznej i medycznej osobom biorącym udział w zdarzeniu a nie wymagającym leczenia szpitalnego,
- po porozumieniu z dowódcami PSP i Policji może przekazać informacje mediom o prowadzonych **działaniach medycznych**.

Lekarz Koordynator Ratownictwa Medycznego dysponuje łącznością przewodową, bezprzewodową i radiową.

**Radiowa Lubuska Sieć Współdziałania** powołana została do współpracy między służbami, strażami, inspekcjami, jednostkami samorządu terytorialnego, **jednostkami służby zdrowia** i innymi jednostkami organizacyjnymi funkcjonującymi na terenie województwa lubuskiego. Ma na celu usprawnienie wymiany informacji oraz zabezpieczenie łączności na wypadek uszkodzenia standardowych środków łączności. Sieć ta zbudowana została na infrastrukturze teleinformatycznej Policji lubuskiej. System przewidziany jest do współpracy jednostek organizacyjnych odpowiedzialnych za ratownictwo, bezpieczeństwo i zarządzanie kryzysowe na obszarze danego powiatu. Rolę koordynującą, merytoryczną i organizacyjną sprawuje Wydział Bezpieczeństwa i Zarządzania Kryzysowego LUW w Gorzowie Wlkp., natomiast sprawność techniczną zabezpiecza KW Policji w Gorzowie Wlkp.

***Tabela danych radiowych Lubuskiej Sieci Współdziałania.***

<i>Lp.</i>	<i>Nazwa korespondenta</i>	<i>Kryptonim</i>	<i>Nr selektywnego wywołania</i>	<i>Symbol kanału</i>	<i>Uwagi</i>
1.	<b>Wydział Bezpieczeństwa i Zarządzania Kryzysowego LUW Gorzów Wlkp.</b>	FW 201-00	010-00	BW06	
2.	<b>KW Policji Gorzów Wlkp.</b>	FP 201-00	204-00		
3.	<b>UM Gorzów Wlkp.</b>	FW 134-15	034-15		
4.	<b>SP Gorzów Wlkp.</b>	FW 134-25	034-25		
5.	<b>SP Szpital Wojewódzki w Gorzowie Wlkp.</b>	FW 134-26	034-26		
6.	<b>SP WSPR w Gorzowie Wlkp.</b>	FW 134-27	034-27		
7.	<b>NZOZ w Kostrzynie nad Odrą</b>	FW 134-28	034-28		
8.	<b>Placówka Straży Granicznej w Kostrzynie nad Odrą</b>	FG 420-00	420-00		
9.	<b>KMP Gorzów Wlkp.</b>	FP 301-00	301-00	BW03	
10.	<b>SP Zielona Góra</b>	FW 134-70	034-70		
11.	<b>UM Zielona Góra</b>	FW 134-20	034-20		
12.	<b>Wojewódzki Sztab Wojskowy w Zielonej Górze</b>	FW 134-71	034-71		
13.	<b>Szpital Wojewódzki w Zielonej Górze</b>	FW 134-72	034-72		
14.	<b>WSPR SP ZOZ w Zielonej Górze</b>	FW 134-73	034-73		
15.	<b>JW nr 4408 w Sulechowie</b>	FW 134-74	034-74		
16.	<b>SPZOZ w Sulechowie</b>	FW 134-21	034-21		

17.	<b>Placówka Straży Granicznej w Babimoście</b>	FG 430-00	430-00		
18.	<b>KMP Zielona Góra</b>	FP 340-00	340-00		
19.	<b>SP Krosno Odrzańskie</b>	FW 134-30	034-30	BW44	
20.	<b>CPR w Krośnie Odrzańskim</b>	FW 134-31	034-31		
21.	<b>JW Nr 3137 w Krośnie Odrzańskim</b>	FW 134-32	034-32		
22.	<b>Lubuski Oddział Straży Granicznej w Krośnie Odrzańskim</b>	FG 201-00	201-00		
23.	<b>Placówka Straży Granicznej w Gubinku</b>	FG 415-00	415-00		
24.	<b>KPP Krosno Odrzańskie</b>	FP 360-00	360-00		
25.	<b>SP Nowa Sól</b>	FW 134-40	034-40	BW38	
26.	<b>Wysokospecjalistyczny Szpital SP ZOZ w Nowej Soli</b>	FW 134-41	034-41		
27.	<b>KPP Nowa Sól</b>	FP 380-00	380-00	BW54	
28.	<b>SP Słubice</b>	FW 134-45	034-45		
29.	<b>CPR w Słubicach</b>	FW 134-46	034-46		
30.	<b>Placówka Straży Granicznej w Świecku</b>	FG 415-00	415-00		
31.	<b>KPP Słubice</b>	FP 390-00	390-00	BW14	
32.	<b>SP Międzyrzecz</b>	FW 134-35	034-35		
33.	<b>SP ZOZ w Międzyrzeczu</b>	FW 134-36	034-36		
34.	<b>JW nr 5700 w Międzyrzeczu</b>	FW134-37	034-37		
35.	<b>KPP Międzyrzecz</b>	FP 370-00	370-00	BW18	
36.	<b>SP Sulęcín</b>	FW 134-55	034-55		
37.	<b>SP ZOZ w Sulęcínie</b>	FW 134-56	034-56		
38.	<b>KPP Sulęcín</b>	FP 410-00	410-00	BW10	
39.	<b>SP Strzelce Krajeńskie</b>	FW 134-50	034-50		
40.	<b>SP ZOZ w Drezdenku</b>	FW 134-51	034-51	BW27	
41.	<b>KPP Strzelce Krajeńskie</b>	FP 401-00	401-00		
42.	<b>SP Świebodzin</b>	FW 134-27	034-27	BW54	
43.	<b>N ZOZ „Nowy Szpital” w Świebodzińie</b>	FW 134-28	034-28		
44.	<b>KPP Świebodzin</b>	FP 420-00	420-00	BW11	
45.	<b>SP Wschowa</b>	FW 134-65	034-65		
46.	<b>NZOZ „Nowy Szpital” we Wschowie</b>	FW 134-66	034-66		
47.	<b>KPP Wschowa</b>	FP 430--00	430-00	BW26	
48.	<b>SP Żagań</b>	FW 134-75	034-75		
49.	<b>JW nr 2423 w Żaganiu</b>	FW 134-76	034-76		
50.	<b>Oddział Żandarmerii Wojskowej w Żaganiu</b>	FW 134-77	034-77		
51.	<b>JW nr 5430 Komenda Poligonu Dobre nad Kwisą</b>	FW 134-78	034-78	BW11	
52.	<b>SPZOZ w Żaganiu</b>	FW 134-79	034-79		
53.	<b>KPP Żagań</b>	FP 440-00	440-00		
54.	<b>SP Żary</b>	FW 134-80	034-80	BW26	
55.	<b>CPR w Żarach</b>	FW 134-81	034-81		
56.	<b>Placówka Straży Granicznej w Olszynie</b>	FG 405-00	405-00		
57.	<b>KPP Żary</b>	FP 450-00	450-00		

**Tabela danych radiowych Radiotelefonicznej Sieci Koordynacji Ratownictwa dla potrzeb Wojewody Lubuskiego.**

<i>Lp.</i>	<i>Nazwa korespondenta</i>	<i>Kryptonim</i>	<i>Nr selektywnego wywołania</i>	<i>Symbol kanału</i>	<i>Uwagi</i>
1.	<b>Wojewódzkie Centrum Zarządzania Kryzysowego Gorzów Wlkp.</b>	FM 201-00	001-00	BW 40	
2.	<b>Wydział Bezpieczeństwa i Zarządzania Kryzysowego LUW Gorzów Wlkp.</b>	FM 134-02	034-02		
3.	<b>KW PSP Gorzów Wlkp.</b>	FM 201-00			
4.	<b>KW Policji Gorzów Wlkp.</b>	FM 201-00	204-01		
5.	<b>WITD Gorzów Wlkp.</b>	FM 328-55	028-55		
6.	<b>Zakład Energetyczny „ENEA S.A.” Operator /O Gorzów Wlkp.</b>	FM 328-20	028-20		
7.	<b>Regionalna Dyrekcja Lasów Państwowych w Szczecinie</b>	FM 328-35	028-35		
8.	<b>Regionalna Dyrekcja Lasów Państwowych w Zielonej Górze</b>	FM 328-30	028-30		
9.	<b>Zakład Dystrybucji Gazu w Szczecinie O/Gorzów Wlkp.</b>	FM 328-40	028-40		
10.	<b>Wojewódzki Sztab Wojskowy w Zielonej Górze</b>	FM 134-71	028-60		
11.	<b>Nadodrzański Oddział Straży Granicznej w Krośnie Odrz.</b>	FM 201-00	202-00		
12.	<b>Regionalna Stacja Hydro-Meteo w Gorzowie Wlkp.</b>	FM 201-00	202-00		
13.	<b>Aeroklub Ziemi Lubuskiej Przylep</b>	FM 328-75	028-75		

## Procedury współpracy z jednostkami Państwowej Straży Pożarnej

Na terenie Komend Powiatowych Państwowej Straży Pożarnej w:

- Strzelcach Krajeńskich,
- Żarach,

zlokalizowane są Centra Powiadamiania Ratunkowego (**CPR**) ze wspólną dyspozytornią dyżurnych dyspozytorów medycznych i dyspozytorów PSP. Decyzja o wspólnym wyjeździe Zespołów Ratownictwa Medycznego i Jednostek Systemu Ratowniczo-Gaśniczego zapada w trakcie zgłoszenia wezwania. W pozostałych powiatach każdorazowo dyspozytorzy Komendy Powiatowej Państwowej Straży Pożarnej (CPR) ustalają potrzebę wspólnego działania z Dyspozytorami Ratownictwa Medycznego. Rutynowo do zdarzeń drogowych dysponowane są zarówno Zespoły Ratownictwa Medycznego i Zespoły Ratownictwa Drogowego PSP oraz powiadamiana odpowiednia terytorialnie Komenda Policji.

### Dane telefoniczne Komendy Wojewódzkiej PSP i podległych Komend Powiatowych / Miejskich PSP Województwa Lubuskiego

Nazwa jednostki organizacyjnej PSP	Numer telefonu Stanowiska Kierowania PSP	Numer faksu Stanowiska kierowania PSP	Numer telefonu Sekretariatu Komendy	Numer faksu Sekretariatu Komendy
Komenda Wojewódzka PSP Gorzów Wielkopolski	Telefon publiczny 95 733 83 80	Telefon publiczny 95 733 83 60	Telefon publiczny 95 733 83 04	Telefon publiczny 95 733 83 05
Komenda Miejska PSP Gorzów Wielkopolski	Telefon publiczny 95 733 84 00	Telefon publiczny 95 733 84 24	Telefon publiczny 95 733 84 04	Telefon publiczny 95 733 84 60
Komenda Powiatowa PSP Krosno Odrzańskie	Telefon publiczny 68 383 50 76	Telefon publiczny 68 383 01 03	Telefon publiczny 68 383 01 00	Telefon publiczny 68 383 01 06
Komenda Powiatowa PSP Międzyrzecz	Telefon publiczny 95 742 66 20	Telefon publiczny 95 741 22 89	Telefon publiczny 95 742 66 21	Telefon publiczny 95 742 66 31
Komenda Powiatowa PSP Nowa Sól	Telefon publiczny 68 455 77 00	Telefon publiczny 68 455 77 18	Telefon publiczny 68 455 77 03	Telefon publiczny 68 455 77 05
Komenda Powiatowa PSP Słubice	Telefon publiczny 95 750 76 00	Telefon publiczny 95 758 09 03	Telefon publiczny 95 750 76 10	Telefon publiczny 95 750 76 19
Komenda Powiatowa PSP Strzelce Krajeńskie	Telefon publiczny 95 763 96 50	Telefon publiczny 95 763 96 60	Telefon publiczny 95 763 96 54	Telefon publiczny 95 763 96 70

Nazwa jednostki organizacyjnej PSP	Numer telefonu Stanowiska Kierowania PSP	Numer faksu Stanowiska kierowania PSP	Numer telefonu Sekretariatu Komendy	Numer faksu Sekretariatu Komendy
Komenda Powiatowa PSP Sulęcín	Telefon publiczny 95 755 00 50	Telefon publiczny 95 755 00 57	Telefon publiczny 95 755 00 54	Telefon publiczny 95 755 14 37
Komenda Powiatowa PSP Świebodzin	Telefon publiczny 68 470 73 90	Telefon publiczny 68 470 73 92	Telefon publiczny 68 470 73 80	Telefon publiczny 68 470 73 95
Komenda Miejska PSP Zielona Góra	Telefon publiczny 68 457 56 41	Telefon publiczny 68 457 56 47	Telefon publiczny 68 457 56 00	Telefon publiczny 68 457 56 04
Komenda Powiatowa PSP Żagań	Telefon publiczny 68 368 13 20	Telefon publiczny 68 368 13 30	Telefon publiczny 68 377 22 22	Telefon publiczny 68 368 13 23
Komenda Powiatowa PSP Żary	Telefon publiczny 68 363 07 00	Telefon publiczny 68 363 07 20	Telefon publiczny 68 363 07 04	Telefon publiczny 68 363 07 21
Komenda Powiatowa PSP Wschowa	Telefon publiczny 65 540 22 53	Telefon publiczny 65 540 10 48	Telefon publiczny 65 540 27 57	Telefon publiczny 65 540 24 91

Ratownicy z Krajowego Systemu Ratowniczo-Gaśniczego (KRSG) i strażacy udzielają pierwszej pomocy w nagłych zdarzeniach gdy:

1. Brak jest w miejscu zdarzenia specjalistycznego lub podstawowego zespołu ratownictwa medycznego (na prośbę dyspozytora medycznego dyżurny dyspozytor PSP może zadysponować jednostkę współpracującą z systemem PRM).
2. Niemożliwe jest wykorzystanie personelu Zespołów Ratownictwa Medycznego np. z powodu braku bezpiecznego dostępu do poszkodowanych w strefie zagrożenia.
3. Zdarzenie ma cechy zdarzenia masowego tzn. zapotrzebowanie na działania medyczne przekracza możliwości obecnych w miejscu służb.

W ramach pierwszej pomocy ratownicy Krajowego Systemu Ratowniczo-Gaśniczego zobowiązani są do wdrożenia następujących procedur:

1. Resuscytacja krążeniowo-oddechowa bezprzyrządowa i przyrządowa z użyciem defibrylatora automatycznego.
2. Tamowanie krwotoków zewnętrznych.

3. Zabezpieczenie odcinka szyjnego kręgosłupa i unieruchamianie złamań i zwichnięć kończyn.
4. Ochrona przed przegrzaniem i wychłodzeniem.
5. Wdrożenie wstępnego postępowania przeciwwstrząsowego.
6. Stosowanie tlenoterapii również 100% tlenem z użyciem respiratora transportowego.
7. Stosowanie wstępnej segregacji.
8. Ewakuacji poszkodowanych ze strefy zagrożenia.
9. Opieki nad poszkodowanymi w wyznaczonym miejscu we współdziałaniu z personelem Zespołów Ratownictwa Medycznego.

Jeżeli w skład zespołu wchodzi ratownik medyczny to zakres działania może być rozszerzony do pełnych procedur ratowniczych określonych w rozporządzeniu Ministra Zdrowia o ratownikach medycznych.

### **Procedura dysponowania jednostek współpracujących z systemem państwowe ratownictwo medyczne.**

Krajowy System Ratowniczo-Gaśniczy (KSRG) jest zorganizowany na trzech poziomach: powiatowym, wojewódzkim i krajowym, który pełni swoje zadania poprzez:

- walkę z pożarami i innymi klęskami żywiołowymi
- ratownictwo techniczne
- ratownictwo chemiczne
- ratownictwo ekologiczne
- ratownictwo medyczne.

Stanowiska kierowania zlokalizowane w komendach Państwowej Straży Pożarnej są podstawowym elementem systemu przyjmującym informacje o zdarzeniach i stanowią bazę techniczną i informacyjną dla właściwych terenowo zespołów ds. ochrony przeciwpożarowej i ratownictwa.

Decyzję użycia jednostek współpracujących z systemem PRM podejmuje dyspozytor medyczny obszaru na którym doszło do zdarzenia na podstawie informacji uzyskanych od Koordynatora Medycznych Działań Ratunkowych znajdującego się na miejscu zdarzenia lub w trakcie analizy treści zgłoszenia.

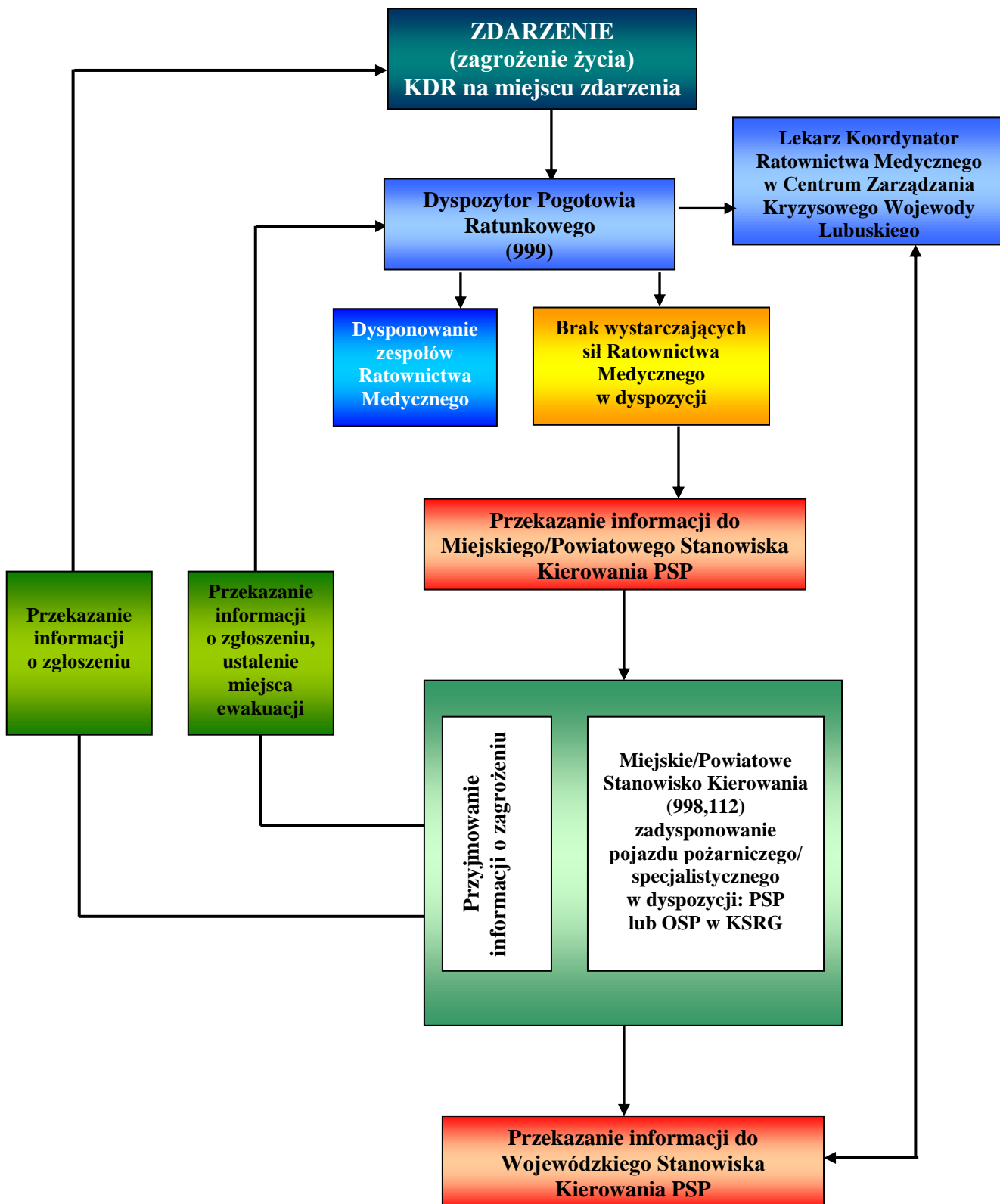


**Dyspozytor medyczny zgłasza potrzebę zadysponowania jednostek współpracujących do dyżurnego Komendy Powiatowej PSP, który dysponuje na miejsce zdarzenia odpowiednie jednostki (PSP, OSP należące jak i nie należące do KSRG).**

Każdorazowo w przypadkach pożarów, zdarzeń drogowych, zagrożeń chemicznych technicznych i innych zdarzeń mogących wymagać współdziałania służb, dyżurni poszczególnych służb (PSP, PRM i Policja) obowiązani są do uzyskania potwierdzenia o dotarciu informacji o zdarzeniach do poszczególnych podmiotów.

W przypadkach konieczności użycia jednostek spoza obszaru danego dysponenta, dyspozytorzy medyczni zobowiązani są do przekazania informacji do Wojewódzkiego Centrum Zarządzania Kryzysowego Lubuskiego Urzędu Wojewódzkiego i poinformowania o zdarzeniu Lekarza Koordynatora Ratownictwa Medycznego.

**Schemat ewakuacji poszkodowanych siłami i środkami jednostek KSRG  
w przypadku niewystarczającego potencjału podmiotów  
Ratownictwa Medycznego**



## **Procedury współpracy z jednostkami Policji**

Funkcjonariusze Policji, którzy nie są ratownikami medycznymi, jak również każda osoba znajdująca się w miejscu zdarzenia, zobowiązani są do udzielenia osobie poszkodowanej i znajdującej się w stanie nagłego zagrożenia zdrowotnego pierwszej pomocy. W trakcie tych działań osoba udzielająca pomocy korzysta z ochrony przewidzianej w ustawie z dnia 6 czerwca 1997 r. Kodeks karny (Dz. U. Nr 88, poz. 553) dla funkcjonariuszy publicznych.

Zakres procedur pierwszej pomocy jest ograniczony jedynie możliwościami i umiejętnościami funkcjonariuszy Policji. Od chwili przybycia ZRM lub JRG PSP i podjęciu działań ratowniczych główne zadania policji koncentrują się na następujących działaniach.

### **W zakresie powiadamiania i ostrzegania**

- zbieranie i przekazywanie informacji o zaistniałym zdarzeniu,
- alarmowanie o zagrożeniu za pomocą własnych środków łączności,
- w razie potrzeb udostępnianie środków łączności dla potrzeb kierowania innym służbom.

### **W zakresie działań porządkowych:**

- zabezpieczeniu miejsca zdarzenia przed przygodnymi osobami,
- zapewnieniu drożnych dróg dojazdowych i ewakuacyjnych,
- zabezpieczeniu miejsca lądowania HEMS,
- zabezpieczeniu mienia i utrzymaniu porządku wokół strefy działań,
- izoluje teren zagrożony,
- ochrania mienie pozostawione na miejscu przez osoby ewakuowane,
- egzekwuje przestrzegania przepisów porządkowych jak i poleceń wydawanych przez KDR,
- zapewnia pilotaż kolumnom sił ratowniczych.

### **W zakresie działań ratowniczych**

- organizuje i prowadzi akcje związane z zagrożeniami terrorystycznymi,
- organizuje i prowadzi akcje poszukiwawcze osób zaginionych,
- w razie potrzeby udziela pierwszej pomocy przedmedycznej,
- identyfikuje zwłoki poszkodowanych,
- organizuje punkt informacyjny o poszkodowanych,

- fizycznie i procesowo zabezpiecza ślady zdarzenia,
- prowadzi mediacje,
- udziela informacji dotyczących miejsc gdzie można uzyskać pomoc medyczną i informacje o poszkodowanych,
- w szczególnych sytuacjach monitoruje możliwe wtórne zagrożenia.

### **Współpraca z organami administracji publicznej**

W zależności od charakteru zdarzenia Wojewódzkie Centrum Zarządzania Kryzysowego LUW monitoruje przebieg akcji ratunkowej prowadzonej przez jednostki systemu PRM oraz współpracuje z innymi służbami i organizacjami w zakresie niezbędnym dla ograniczenia skutków zdarzenia. Prowadzenie akcji ratunkowej musi zapewniać pełne wykorzystanie sił i środków bez względu na przebieg granic administracyjnych województwa. W tym celu Wojewoda Lubuski zawarł z Wojewodą Dolnośląskim, Wojewodą Wielopolskim i Wojewodą Zachodniopomorskim porozumienia o współpracy w zakresie ratownictwa medycznego. Porozumienia te zapewniają wzajemną pomoc w sytuacjach kiedy jednostki systemu Państwowe Ratownictwo Medyczne działające na obszarze jednego województwa mogą potrzebować wsparcia jednostkami województwa ościennego. Porozumienia zamieszczono w załączniku do Planu.

Do publicznej wiadomości są podane dane teleadresowe dotyczące:

- stanowiska lekarza koordynatora ratownictwa medycznego,
- Wojewódzkie Centrum Zarządzania Kryzysowego,
- jednostek systemu Państwowe Ratownictwo Medyczne (ZRM i SOR),
- jednostek organizacyjnych szpitali wyspecjalizowanych w zakresie świadczeń zdrowotnych niezbędnych dla ratownictwa medycznego,
- jednostek współpracujących z systemem PRM.

Współdziałanie i koordynacja polega na wymianie informacji o zagrożeniach, analizowaniu sytuacji i prognozowaniu rozwoju sytuacji i włączenia do działań w likwidacji zagrożenia takich służb jak:

- Inspekcja Ochrony Środowiska,
- Inspekcja Sanitarna,
- Inspekcja Weterynaryjna,
- Służby komunalne,

- Jednostki organizacyjne Generalnej Dyrekcji Dróg Krajowych i Autostrad,
- Podmioty gospodarcze dysponujące sprzętem niezbędnym do prowadzenia działań ratowniczych.

Wykaz podmiotów mogących współdziałać w prowadzonych akcjach ratowniczych, zestawienie sił i środków jest archiwizowany i opracowywany w bazie danych sił i środków Obrony Cywilnej ARCUS. Baza ta uaktualniana jest raz na kwartał przez pracowników gmin i przesyłana bezpośrednio do centralnej bazy danych w Wojewódzkim Centrum Zarządzania Kryzysowego. Baza zainstalowana jest u Dyżurnej Służby Operacyjnej WCZK z możliwością dostępu w systemie całodobowym.

### **Procedury współpracy z Nadodrzańskim Oddziałem Straży Granicznej**

Siły i środki NoOSG w działaniach medycznych mogą być użyte w przypadkach stanu zagrożenia masowego i kryzysowych na wniosek Wojewody Lubuskiego.

Komendant NoOSG będący członkiem Wojewódzkiego Zespołu Zarządzania Kryzysowego:

- przedstawia swoją ocenę sytuacji i zakres działania,
- przedstawia propozycję użycia funkcjonariuszy NoOSG,
- wspomaga działania sił ratowniczych i koordynuje udział pododdziałów NoOSG,
- współdziała z niemieckimi służbami granicznymi w zakresie sprawnego przekraczania granicy państwowej przez siły ratownicze.

### **Procedury współpracy z Siłami Zbrojnymi RP**

Wyznaczone pododdziały jednostek wojskowych Województwa Lubuskiego zgodnie z ustawą o stanie klęski żywiołowej - "mogą brać udział w zwalczaniu klęsk żywiołowych i likwidacji ich skutków, akcjach poszukiwawczych oraz ratowania życia ludzkiego" i „w czasie stanu klęski żywiołowej, jeżeli użycie innych sił i środków jest niemożliwe lub niewystarczające Minister Obrony Narodowej może przekazać do dyspozycji Wojewody, na którego obszarze występuje klęska żywiołowa, pododdziały lub oddziały Sił Zbrojnych RP wraz ze skierowaniem ich do wykonywania zadań związanych z zapobieżeniem skutkom klęski żywiołowej lub ich usunięcia" oraz zgodnie z ustawą o zarządzaniu kryzysowym „jeżeli w sytuacji kryzysowej użycie innych sił i środków jest niemożliwe lub może okazać się niewystarczające, o ile przepisy nie stanowią inaczej, Minister Obrony Narodowej, na wniosek

Wojewody, może przekazać do jego dyspozycji pododdziały lub oddziały Sił Zbrojnych RP, zwane dalej oddziałami sił zbrojnych, wraz ze skierowaniem ich do wykonywania zadań z zakresu zarządzania kryzysowego”. Zakres zadań pododdziałów SZ RP określony został w art. 25 ust. 3 ustawy z dnia 26 kwietnia 2007 r. o zarządzaniu kryzysowym (Dz. U. Nr 89, poz. 590 z późn. zm.).

### **Organizacja wspólnych ćwiczeń**

Dysponenci zobowiązani są do współpracy z wojewodą, w celu zapewnienia sprawnego funkcjonowania i koordynacji systemu Państwowe Ratownictwa Medycznego, w tym również uczestniczenia w ćwiczeniach mających na celu ocenę możliwości współdziałania służb ratunkowych realizujących swoje zadania na terenie Województwa Lubuskiego.

W przypadku organizacji ćwiczeń lokalnych i ćwiczeń odpowiednich służb i straży, których bezpośrednim organizatorem nie jest Wojewoda Lubuski - każde planowane wykorzystanie zespołu ratownictwa medycznego musi uzyskać zgodę Wojewody i musi zostać zgłoszone pisemnie nie później niż 14 dni przed zamierzonym ćwiczeniem.

Dyspozytor medyczny odpowiedzialny za dysponowanie zespołu ratownictwa medycznego uczestniczącego w ćwiczeniu każdorazowo informuje Lekarza Koordynatora Ratownictwa Medycznego o momencie skierowania zespołu na ćwiczenia i momencie powrotu do działań w ramach systemu.

Dyspozytor medyczny, któremu podlega Zespół ratownictwa medycznego uczestniczący w ćwiczeniu w razie wystąpienia stanu zagrożenia życia lub nagłego masowego zdarzenia związanego z koniecznością dysponowania zespołu na miejsce zdarzenia informuje o tym fakcie Lekarza Koordynatora Ratownictwa Medycznego. Brak możliwości skierowania innego zespołu do miejsca zdarzenia obliuguje Lekarza Koordynatora do wycofania zespołu z ćwiczeń.

Szczegółowe regulacje dotyczące przygotowania szpitali na wypadek zdarzeń masowych i organizacji działań w przypadku zdarzenia masowego opisane są w Zarządzeniu Wojewody Lubuskiego nr 15 z dnia 28 stycznia 2008r „W sprawie zasad i zakresu współpracy Lekarza Koordynatora Ratownictwa Medycznego z jednostkami systemu Państwowe Ratownictwo Medyczne i jednostkami współpracującymi” stanowiącego załącznik do Planu.

## **9. Jednostki współpracujące z systemem ratownictwa medycznego w poszczególnych powiatach.**

Zgodnie z art. 15 ust. 1 ustawy z dnia 8 września 2006 r. o Państwowym Ratownictwie Medycznym jednostkami współpracującymi z systemem są służby ustawowo powołane do niesienia pomocy osobom w stanie nagłego zagrożenia zdrowotnego.

Na terenie Województwa Lubuskiego są to:

- jednostki organizacyjne Państwowej Straży Pożarnej oraz jednostki ochrony przeciwpożarowej włączone do Krajowego Systemu Ratowniczo-Gaśniczego,
- jednostki Policji,
- jednostki Nadodrzańskiego Oddziału Straży Granicznej,
- jednostki wojskowe.

Zgodnie z art. 15 ust. 2 ww. ustawy jednostkami współpracującymi z systemem mogą być społeczne organizacje ratownicze, które w ramach swoich zadań ustawowych lub statutowych, są obowiązane do niesienia pomocy osobom w stanie nagłego zagrożenia zdrowotnego, jeżeli zostaną wpisane do rejestru jednostek współpracujących z systemem.

## JEDNOSTKI WSPÓLPRACUJĄCE Z SYSTEMEM PAŃSTWOWE RATOWNICTWO MEDYCZNE stan na dzień 10.05.2012 r.

Lp.	Dane dotyczące jednostki współpracującej z systemem Państwowe Ratownictwo Medyczne			Teren działania	Liczba ratowników posiadających ważne zaświadczenie o ukończeniu kursu w zakresie kwalifikowanej pierwszej pomocy i uzyskaniu tytułu ratownika	Wykaz wyposażenia	Maksymalny czas osiągnięcia pełnej gotowości do współpracy z jednostkami systemu	Numery telefonów kontaktowych
	Nazwa	Siedziba (miejscowość)	Adres					
<b>POWIAT GORZOWSKI</b>								
1.	JRG PSP Kostrzyn n/O	Kostrzyn nad Odrą	ul. Gorzowska 1 66-470 Kostrzyn nad Odrą	miasto: Kostrzyn nad Odrą gminy: Witnica oraz Lubiszyn	34	Zestaw PSP R-1 - 3 komplety, Szyny Kramera - 3 zestawy Deska ortopedyczna - 4 zestawy z pasami; Defibrylator 1szt.	podjęcie działań w jak najkrótszym czasie	MSK Gorzów Wlkp. Tel. 95 7338400 Fax. 95 7338424 JRG Kostrzyn n/O Tel. 95 7523427 Fax. 95 7523427
2.	Ochotnicza Straż Pożarna w Kłodawie	Kłodawa	ul. Kościelna 10 66-415 Kłodawa	Powiat Gorzowski	7	Zestaw PSP R1 - 1 szt. , zestaw szyn -1 szt., deska ortopedyczna - 1 szt.	podjęcie działań w jak najkrótszym czasie	MSK Gorzów Wlkp. Tel. 95 7338400 Fax. 95 7338424 OSP 696327935 667325006
3.	Ochotnicza Straż Pożarna w Różankach	Różanki	ul. Gorzowska 66-415 Kłodawa	Powiat Gorzowski	1	Zestaw PSP R1 - 1 szt. , deska ortopedyczna 1 szt	podjęcie działań w jak najkrótszym czasie	MSK Gorzów Wlkp. Tel. 95 7338400 Fax. 95 7338424 OSP 668130541 692063406
4.	Ochotnicza Straż Pożarna w Bogdańcu	Bogdaniec	ul. Mickiewicza 41 66-450 Bogdaniec	Powiat Gorzowski	2	Zestaw PSP R1 - 1 szt.	podjęcie działań w jak najkrótszym czasie	MSK Gorzów Wlkp. Tel. 95 7338400 Fax. 95 7338424 OSP 603922329



5.	Ochotnicza Straż Pożarna w Mościcach	Mościce	Mościce 11A 66-460 Witnica	Powiat Gorzowski	1	Zestaw PSP R1 - 1 szt. , zestaw szyn -1 szt., deska ortopedyczna - 1 szt.	podjęcie działań w jak najkrótszym czasie	MSK Gorzów Wlkp. Tel. 95 7338400 Fax. 95 7338424 OSP 501675154
6.	Ochotnicza Straż Pożarna w Lubiszynie	Lubiszyn	ul. Myśluborska 18 A 66-433 Lubiszyn	Powiat Gorzowski	2	Zestaw PSP R1 - 1 szt. , zestaw szyn -1 szt., deska ortopedyczna - 1 szt.	podjęcie działań w jak najkrótszym czasie	MSK Gorzów Wlkp. Tel. 95 7338400 Fax. 95 7338424 OSP 509817531
7.	Ochotnicza Straż Pożarna w Janczewie	Janczewo	Janczewo 91 66-431 Santok	Powiat Gorzowski	3	Zestaw PSP R1 - 1 szt. , zestaw szyn -1 szt., deska ortopedyczna 1 szt.	podjęcie działań w jak najkrótszym czasie	MSK Gorzów Wlkp. Tel. 95 7338400 Fax. 95 7338424 OSP 693531107
8.	Ochotnicza Straż Pożarna w Lipkach Wielkich	Lipki Wielkie	ul. Szosowa 46 66-431 Santok	Powiat Gorzowski	1	brak	podjęcie działań w jak najkrótszym czasie	MSK Gorzów Wlkp. Tel. 95 7338400 Fax. 95 7338424 OSP 095/7278947
9.	Ochotnicza Straż Pożarna w Kostrzynie n/Odrą	Kostrzyn n/Odrą	ul. Gorzowska 1 66-470 Kostrzyn n/Odrą	Powiat Gorzowski	27	brak	podjęcie działań w jak najkrótszym czasie	MSK Gorzów Wlkp. Tel. 95 7338400 Fax. 95 7338424 OSP 095 7523427
10.	Ochotnicza Straż Pożarna w Witnicy	Witnica	ul. Zaulek Wodny 1 66-460 Witnica	Powiat Gorzowski	5	Zestaw PSP R-1 - 2 komplety, Szyny Kramera - 2 zestawy Deska ortopedyczna - 2 zestawy z pasami	podjęcie działań w jak najkrótszym czasie	MSK Gorzów Wlkp. Tel. 95 7338400 Fax. 95 7338424 OSP Tel. 605435168 Kom. 609318575

11.	Ochotnicza Straż Pożarna w Deszcznie	Deszczno	Deszczno 23d 66-446 Deszczno	Powiat Gorzowski	2	Zestaw PSP R-1 - 1 komplet, Szyny Kramera - 1 zestaw Deska ortopedyczna - 1 zestaw z pasami	podjęcie działań w jak najkrótszym czasie	MSK Gorzów Wlkp. Tel. 95 7338400 Fax. 95 7338424 OSP 502257201 608518733
12.	Ochotnicza Straż Pożarna Santocko	Santocko	ul. Kościelna 11 66-415 Santocko	Powiat Gorzowski	5	Zestaw PSP-R1 - 1 szt	podjęcie działań w jak najkrótszym czasie	MSK Gorzów Wlkp. Tel. 95 7338400 Fax. 95 7338424
<b>POWIAT M. GORZÓW WLKP.</b>								
13.	Komenda Wojewódzka Policji w Gorzowie Wlkp.	Gorzów Wlkp.	ul. Kwiatowa 10 66-400 Gorzów Wlkp.	Województwo Lubuskie	8 ratowników (1 ratownik KWP Gorzów Wlkp., 1 ratownik KMP Zielona Góra, 1 ratownik KPP Świebodzin, 5 ratowników KPP Nowa Sól)	brak	podjęcie działań w jak najkrótszym czasie	Tel. 95 7211111 - Dyżurny KWP w Gorzowie Wlkp. Tel. 95 7211143
14.	Komenda Wojewódzka PSP w Gorzowie Wlkp.	Gorzów Wlkp.	ul. Wyszyńskiego 64 66-400 Gorzów Wlkp.	Województwo lubuskie	60	Zestaw PSP R-1 - 1 komplet	podjęcie działań w jak najkrótszym czasie	WSKR Gorzów Wlkp. Tel. 95 7338300 361,362,363,380 Fax. 957338360 365
15.	KM PSP Gorzów Wlkp. JRG PSP 2 Gorzów Wlkp.	Gorzów Wlkp.	ul. Dąbrowskiego 3 66-400 Gorzów Wlkp.	miasto: Gorzów Wlkp. gminy: Deszczno i Santok	35	Zestaw PSP R-1 - 3 komplety, Szyny Kramera - 4 zestawy Deska ortopedyczna - 4 zestawy z pasami; Nosze podbierakowe - 1 szt.	podjęcie działań w jak najkrótszym czasie	MSK Gorzów Wlkp. Tel. 95 7338400 Fax. 95 7338424

16.	JRG PSP 1 Gorzów Wlkp.	Gorzów Wlkp.	ul. Walczaka 108 66-400 Gorzów Wlkp.	miasto: Gorzów Wlkp. gminy: Kłodawa i Bogdaniec	75	Zestaw PSP R-1 - 4 komplety, Szyny Kramera - 4 zestawy Deska ortopedyczna - 6 zestawów z pasami; Nosze podbierakowe - 1 szt., nosze do podnośnika 1 szt. defibrylator 1szt.	podjęcie działań w jak najkrótszym czasie	MSK Gorzów Wlkp. Tel. 95 7338400 Fax. 95 7338424 JRG 1 Gorzów Wlkp Tel. 95 7395998
<b>POWIAT KROŚNIEŃSKI</b>								
17.	KP PSP Krosno Odrz. JRG PSP Krosno Odrz.	Krosno Odrzańskie	ul. Sienkiewicza 2a 66-600 Krosno Odrzańskie	Powiat Krośnieński	48	Zestaw PSP R-1 – 3 szt., Deska ortopedyczna - 2 zestawy z pasami; Nosze podbierakowe, Nosze zwykłe Szyny Kramera - 2 zestawy	podjęcie działań w jak najkrótszym czasie	PSK Krosno Odrz. Tel. 68 3835076 Fax. 68 3830103
18.	JRG PSP w Gubinie	Gubin	ul. Kołłątaja 22 66-620 Gubin	Powiat Krośnieński	32	Zestaw PSP R-1 – 2 szt. Deska ortopedyczna - 2 zestawy z pasami; Nosze zwykłe Szyny Kramera - 2 zestawy	podjęcie działań w jak najkrótszym czasie	PSK Krosno Odrz. Tel. 68 3835076 Fax. 68 3830103 JGR Gubin Tel. 68 4558230 Fax. 68 4558236
19.	Ochotnicza Straż Pożarna w Radomicku	Radomicko	Radomicko 32a 66-614 Maszewo	Powiat Krośnieński	3	Zestaw PSP R-1 – 1 zestaw	podjęcie działań w jak najkrótszym czasie	PSK Krosno Odrz. Tel. 68 3835076 Fax. 68 3830103 OSP Tel. 68 3831615 Tel. 68 3831695

20.	Ochotnicza Straż Pożarna w Strużce	Strużka	66-627 Bobrowice	Powiat Krośnieński	1	Zestaw PSP-R1 - 1 szt.	podjęcie działań w jak najkrótszym czasie	PSK Krosno Odrz. Tel. 68 3835076 Fax. 68 3830103 OSP 68 3913525
21.	Ochotnicza Straż Pożarna w Wężyskach	Wężyska	66-600 Krosno Odrzańskie	Powiat Krośnieński	7	Zestaw PSP R1-1 szt., deska ortopedyczna - 1 szt., nosze podbierakowe 1 szt.	podjęcie działań w jak najkrótszym czasie	PSK Krosno Odrz. Tel. 68 3835076 Fax. 68 3830103 OSP 68 3831879 68 3917516 698 822 530
22.	Ochotnicza Straż Pożarna w Radnicy	Radnica	66-600 Krosno Odrzańskie	Powiat Krośnieński	4	Zestaw PSP-R1 - 1 szt.	podjęcie działań w jak najkrótszym czasie	PSK Krosno Odrz. Tel. 68 3835076 Fax. 68 3830103 OSP 68 3831553 504738519 502580481
23.	Ochotnicza Straż Pożarna Starosiedle	Starosiedle	Starosiedle 66-620 Gubin	Powiat Krośnieński	4	Zestaw PSP-R1 - 1szt.	podjęcie działań w jak najkrótszym czasie	PSK Krosno Odrz. Tel. 68 3835076 Fax. 68 3830103 OSP 68 3592839 68/3592854
24.	Ochotnicza Straż Pożarna w Budachowie	Budachów	Budachów 66-630 Bytnica	Powiat Krośnieński	10	Zestaw PSP-R1 - 1 szt	podjęcie działań w jak najkrótszym czasie	PSK Krosno Odrz. Tel. 68 3835076 Fax. 68 3830103 OSP 68 3915483 683915370
25.	Ochotnicza Straż Pożarna w Dąbiu	Dąbie	66-615 Dąbie	Powiat Krośnieński	3	Zestaw PSP-R1 - 1 szt.	podjęcie działań w jak najkrótszym czasie	PSK Krosno Odrz. Tel. 68 3835076 Fax. 68 3830103 OSP 68 3832349

26.	Ochotnicza Straż Pożarna w Bytnicy	Bytnica	66-630 Bytnica	Powiat Krośnieński	4	Zestaw PSP-R1 – 1 szt.	podjęcie działań w jak najkrótszym czasie	PSK Krosno Odrz. Tel. 68 3835076 Fax. 68 3830103 OSP 68 3915500 607743930
27.	Ochotnicza Straż Pożarna Bobrowice	Bobrowice	Bobrowice 69 66-627 Bobrowice	Powiat krośnieński	4	Zestaw PSP-R1 - 1 szt	podjęcie działań w jak najkrótszym czasie	PSK Krosno Odrzańskie Tel. 68 3835076 Fax. 68 3830103
28.	Ochotnicza Straż Pożarna Szczawno	Szczawno	ul. Parkowa 5 66-615 Szczawno	Powiat Krośnieński	7	Zestaw PSP-R1 - 1 szt	podjęcie działań w jak najkrótszym czasie	PSK Krosno Odrzańskie Tel. 68 3835076 Fax. 68 3830103

**POWIAT MIĘDZYRZECKI**

29.	KP PSP Międzyrzecz JRG PSP Międzyrzecz	Międzyrzecz	ul. Przemysłowa 1 66-300 Międzyrzecz	Powiat Międzyrzecki	48	Zestaw PSP R-1 - 3 komplety, Szyny Kramera - 3 zestawy Deska ortopedyczna - 4 zestawów z pasami; Nosze podbierakowe - 4 szt. nosze zwykłe 2 szt.	podjęcie działań w jak najkrótszym czasie	PSK Międzyrzecz Tel. 95 7426620 Fax. 95 7412289
30.	Ochotnicza Straż Pożarna w Brójcach	Brójce	ul. Poznańska 1 66-304 Brójce	Powiat Międzyrzecki	5	Zestaw PSP-R1 - 1 szt.	podjęcie działań w jak najkrótszym czasie	PSK Międzyrzecz Tel. 95 7426620 Fax. 95 7412289 OSP 95 7434201 95 7434126

31.	Ochotnicza Straż Pożarna w Trzciel	Trzciel	ul. Mickiewicza 3 66-320 Trzciel	Powiat Międzyrzecki	7	Zestaw PSP R1- 1 szt., deska ortopedyczna - 1 szt., szyny Kramera 1 zestaw	podjęcie działań w jak najkrótszym czasie	PSK Międzyrzecz Tel. 95 7426620 Fax. 95 7412289 OSP 95 7431334 515352575
32.	Ochotnicza Straż Pożarna w Lutolu Suchym	Lutol Suchy	66-304 Brójce	Powiat Międzyrzecki	4	Zestaw PSP-R1 – 1 szt.	podjęcie działań w jak najkrótszym czasie	PSK Międzyrzecz Tel. 95 7426620 Fax. 95 7412289 OSP 95 7431417 604511028
33.	Ochotnicza Straż Pożarna w Przytocznej	Przytoczna	ul. Rokitniańska 4 66-340 Przytoczna	Powiat Międzyrzecki	20	Zestaw PSP-R1 – 1 szt., Deska ortopedyczna – 2 szt., Zestaw szyn Kramera – 2 szt.	podjęcie działań w jak najkrótszym czasie	PSK Międzyrzecz Tel. 95 7426620 Fax. 95 7412289 OSP 95 7494337 95 7493543
34.	Ochotnicza Straż Pożarna w Kęszycy Leśnej	Kęszycza Leśna	Kęszycza Leśna 56 66-300 Międzyrzecz	Powiat międzyrzecki	3	brak	podjęcie działań w jak najkrótszym czasie	PSK Międzyrzecz Tel. 95 7426620 Fax. 95 7412289 OSP 95 7418254 95 7418233
35.	Ochotnicza Straż Pożarna w Międzyrzeczu	Międzyrzecz	ul. Poznańska 109 66-300 Międzyrzecz	Powiat międzyrzecki	3	Zestaw PSP R-1 - 1 komplet, Szyny Kramera- 1 zestaw, Deska ortopedyczna - 1 zestaw z pasami	podjęcie działań w jak najkrótszym czasie	PSK Międzyrzecz Tel. 95 7426620 Fax. 95 7412289 OSP 95 7415206
36.	Ochotnicza Straż Pożarna w Templewie	Templewo	66-350 Templewo	Powiat międzyrzecki	1	Zestaw PSP R-1 - 1 komplet, Szyny Kramera- 1 zestaw, Deska ortopedyczna - 1 zestaw z pasami	podjęcie działań w jak najkrótszym czasie	PSK Międzyrzecz Tel. 95 7426620 Fax. 95 7412289 OSP 95 7435803

37.	Ochotnicza Straż Pożarna w Bledzewie	Bledzew	ul. Nowa 3 66-350 Bledzew	Powiat międzyrzecki	4	Zestaw PSP R-1 - 1 komplet, Szyny Kramera- 1 zestaw, Deska ortopedyczna - 1 zestaw z pasami	podjęcie działań w jak najkrótszym czasie	PSK Międzyrzecz Tel. 95 7426620 Fax. 95 7412289 OSP 693 716230
38.	Ochotnicza Straż Pożarna w Pszczewie	Pszczew	ul. Parkowa 1 66-330 Pszczew	Powiat międzyrzecki	brak	Zestaw PSP R-1 - 1 komplet, Szyny Kramera- 1 zestaw, Deska ortopedyczna - 1 zestaw z pasami	podjęcie działań w jak najkrótszym czasie	PSK Międzyrzecz Tel. 95 7426620 Fax. 95 7412289 OSP 95 7491098
39.	Ochotnicza Straż Pożarna w Skwierzynie	Skwierzyna	ul. Drzymały 1 66-440 Skwierzyna	Powiat Międzyrzecki	8	Zestaw PSP R1 - 2 szt., deska ortopedyczna 2 szt, zestaw szyn Kramera 2 szt.	podjęcie działań w jak najkrótszym czasie	PSK Międzyrzecz Tel. 95 7426620 Fax. 95 7412289 OSP 95 7170088 605512510
40.	Ochotnicza Straż Pożarna Świniary	Świniary	Świniary 48 66-400 Skwierzyna	Powiat Międzyrzecki	11	Zestaw PSP-R1 - 1 szt	podjęcie działań w jak najkrótszym czasie	PSK Międzyrzecz Tel. 95 7426620 Fax. 95 7412289

**POWIAT NOWOSOLSKI**

41.	Ochotnicza Straż Pożarna w Bytomiu Odrzańskim	Bytom Odrzański	ul. Kozuchowska 19 67-115 Bytom Odrzański	Powiat Nowosolski	8	Zestaw PSP R1 - 2 szt., deska ortopedyczna 2 szt, Walizka medyczna -1 szt. zestaw szyn Kramera 1 szt., nosze zwykłe 1 szt.	podjęcie działań w jak najkrótszym czasie	PSK Nowa Sól Tel. 68 4557700 Fax. 68 4557718 OSP 68 3884022 68 3884183 Komendant Gminny 508 304 661 Naczelnik 660 785 257
-----	---	-----------------	--	-------------------	---	---	---	--

42.	Ochotnicza Straż Pożarna w Kolsku	Kolsko	ul. Parkowa 1 67-415 Kolsko	Powiat Nowosolski	5	Zestaw PSP R1 - 1 szt., deska ortopedyczna 1 szt, Walizka medyczna -1 szt. nosze zwykłe 1 szt.	podjęcie działań w jak najkrótszym czasie	PSK Nowa Sól Tel. 68 4557700 Fax. 68 4557718 OSP 68 3524126 509 296412 604 652596
43.	Ochotnicza Straż Pożarna w Kozuchowie	Kozuchów	ul. Głogowska 3 67-120 Kozuchów	Powiat Nowosolski	7	Zestaw PSP R1 - 1 szt., deska ortopedyczna - 1 szt, Walizka medyczna - 2 szt. nosze zwykłe - 1 szt. zestaw szyn Kramera - 1 szt	podjęcie działań w jak najkrótszym czasie	PSK Nowa Sól Tel. 68 4557700 Fax. 68 4557718 OSP 68 3552222 605 244071
44.	Ochotnicza Straż Pożarna w Lubięcinie	Lubięcin	67-108 Lubięcin	Powiat Nowosolski	3	Zestaw OSP-R1 – 1 szt., Deska ortopedyczna – 1 szt., Walizka medyczna – 1 szt.	podjęcie działań w jak najkrótszym czasie	PSK Nowa Sól Tel. 68 4557700 Fax. 68 4557718 OSP 68 3886790 507 928773 887 688255
45.	Ochotnicza Straż Pożarna w Nowym Miasteczku	Nowe Miasteczko	ull. Głogowska 13 67-124 Nowe Miasteczko	Powiat Nowosolski	33	Zestaw OSP-R1 – 1 szt., Walizka medyczna – 2 szt., Deska ortopedyczna – 2 szt.	podjęcie działań w jak najkrótszym czasie	PSK Nowa Sól Tel. 68 4557700 Fax. 68 4557718 OSP 696 097326 503 489729 509 044862
46.	Ochotnicza Straż Pożarna w Otyńni	Otyń	ul. Kościuszki 25 67-106 Otyń	Powiat Nowosolski	4	Zestaw PSP R1 - 1 szt., deska ortopedyczna - 1 szt, zestaw szyn Kramera - 1 szt.	podjęcie działań w jak najkrótszym czasie	PSK Nowa Sól Tel. 68 4557700 Fax. 68 4557718 OSP 68 3550408 504 472927



47.	Ochotnicza Straż Pożarna w Przyborowie	Przyborów	ul. Strażacka 6 67-100 Przyborów	Powiat Nowosolski	3	Zestaw OSP-R1 – 1 szt., Walizka medyczna – 1 szt., Deska ortopedyczna – 1 szt.	podjęcie działań w jak najkrótszym czasie	PSK Nowa Sól Tel. 68 4557700 Fax. 68 4557718 OSP 68 3886790 68 3886740
48.	Ochotnicza Straż Pożarna w Siedlisku	Siedlisko	ul. Plac 30-lecia 14 67-112 Siedlisko	Powiat Nowosolski	3	Zestaw OSP-R1 – 1 szt., Walizka medyczna – 1 szt., Deska ortopedyczna – 1 szt. nosze zwykłe 1 szt.	podjęcie działań w jak najkrótszym czasie	PSK Nowa Sól Tel. 68 4557700 Fax. 68 4557718 OSP 68 3883524 68 3883524 68 3883526 696364501
49.	KP PSP Nowa Sól JRG PSP Nowa Sól	Nowa Sól	ul. Gen. S. "Grot" Roweckiego 11/13 67-100 Nowa Sól	Powiat Nowosolski	60	Zestaw PSP R-1 - 5 komplety, Szyny Kramera - 4 zestawy Deska ortopedyczna - 5 zestawów z pasami; Nosze podbierakowe - 1 szt. Nosze pływające - 1 szt. nosze zwykłe - 2 szt. respirator - 1 szt.	podjęcie działań w jak najkrótszym czasie	PSK Nowa Sól Tel. 68 4557700 Fax. 68 4557718
50.	Ochotnicza Straż Pożarna w Mirocinie Górnym	Mirocin	67-128 Mirocin	Powiat nowosolski	5	Zestaw PSP R-1 - 1 komplet, walizka pierwszej pomocy	podjęcie działań w jak najkrótszym czasie	PSK Nowa Sól Tel. 68 4557700 Fax. 68 4557718 OSP 68 3552055
51.	Ochotnicza Straż Pożarna Konotop	Konotop	ul. Sławska 33a 67-416 Konotop	Powiat nowosolski	3	Zestaw PSP-R1 - 1 szt	podjęcie działań w jak najkrótszym czasie	PSK Nowa Sól Tel. 68 4557700 Fax. 68 4557718

**POWIAT SŁUBICKI**

52.	KP PSP Słubice JRG PSP Słubice	Słubice	ul. Konstytucji 3 Maja 79 69-100 Słubice	Powiat Słubicki	46	Zestaw PSP R-1 - 2 komplety, Szyny Kramera - 2 zestawy Deska ortopedyczna - 3 zestawy z pasami; Kamizelka KED - 2 szt., Nosze podbierakowe - 2 szt.	podjęcie działań w jak najkrótszym czasie	PSK Słubice Tel. 95 7507600 Fax. 095 7580903
53.	Ochotnicza Straż Pożarna w Cybince	Cybinka	ul. Krośnieńska 11B 69-108 Cybinka	Powiat Słubicki	9	Zestaw PSP R-1 - 2 komplety, Szyny Kramera - 1 zestaw Deska ortopedyczna - 2 zestawy z pasami	podjęcie działań w jak najkrótszym czasie	PSK Słubice Tel. 95 7507600 Fax. 095 7580903
54.	Ochotnicza Straż Pożarna w Górzycy	Górzycy	ul. 1 Maja 1a 69-113 Górzycy	Powiat Słubicki	15	Zestaw PSP R-1 - 1 komplet, Szyny Kramera - 1 zestaw Deska ortopedyczna - 1 zestaw z pasami	podjęcie działań w jak najkrótszym czasie	PSK Słubice Tel. 95 7507600 Fax. 95 7580903
55.	Ochotnicza Straż Pożarna w Rzepinie	Rzepin	ul. Ośniańska 4 69-110 Rzepin	Powiat Słubicki	8	Zestaw PSP R1- 2 szt., zestaw szyn "Kramera" - 2 kpl. , deska ortopedyczna - 2 szt., kamizelka KED - 1 szt.	podjęcie działań w jak najkrótszym czasie	PSK Słubice Tel. 95 7507600 Fax. 095 7580903
56.	Ochotnicza Straż Pożarna	Ośno Lubuskie	ul. Strażnicza 8 69-220 Ośno Lubuskie	Powiat Słubicki	10	Zestaw PSP R1- 2 szt., zestaw szyn "Kramera" - 1 kpl. , deska ortopedyczna - 2 szt.	podjęcie działań w jak najkrótszym czasie	PSK Słubice Tel. 095 7507600 Fax. 095 7580903
57.	Ochotnicza Straż Pożarna w Kowalowie	Kowalów	Kowalów ul. Słubicka 16 69-110 Rzepin	Powiat Słubicki	4	Zestaw PSP-R1- 1 szt.	podjęcie działań w jak najkrótszym czasie	PSK Słubice Tel. 95 7507600 Fax. 095 7580903
58.	Ochotnicza Straż Pożarna Słubice	Słubice	ul. Konstytucji 3 Maja 79 69-100 Słubice	Powiat Słubicki	18	brak	podjęcie działań w jak najkrótszym czasie	PSK Słubice Tel. 95 7507600 Fax. 095 7580903

59.	Ochotnicza Straż Pożarna w Drezdenku	Drezdenko	ul. Nowogardzka 3 66-530 Drezdenko	Powiat Strzelecko - Drezdenecki	12	Zestaw PSP-R1- 2 szt., Deska ortopedyczna z pasami – 2 szt., Nosze podbierakowe Szyny Kramera – 1 szt., walizka pierwszej pomocy	podjęcie działań w jak najkrótszym czasie	PSK Strzelce Kraj Tel. 95 7639650 Fax. 95 7639660 OSP 95 7620428
60.	Ochotnicza Straż Pożarna w Zwierzynie	Zwierzyn	ul. Szkolna 1a 66-520 Zwierzyn	Powiat Strzelecko - Drezdenecki	brak	Walizka Pierwszej pomocy - 1 szt.	podjęcie działań w jak najkrótszym czasie	PSK Strzelce Kraj Tel. 95 7639650 Fax. 95 7639660 OSP 95 7617355 95 7617287
61.	Ochotnicza Straż Pożarna w Pławinie	Pławin	66-540 Stare Kurowo	Powiat Strzelecko - Drezdenecki	7	Zestaw PSP-R1- 1 szt.,	podjęcie działań w jak najkrótszym czasie	PSK Strzelce Kraj Tel. 95 7639650 Fax. 95 7639660 OSP 95 7615282 95 7615779
62.	Ochotnicza Straż Pożarna w Mierzęcynie	Mierzęcyn	Mierzęcyn 16 66-520 Dobiegniew	Powiat Strzelecko - Drezdenecki	brak	brak	podjęcie działań w jak najkrótszym czasie	PSK Strzelce Kraj Tel. 95 7639650 Fax. 95 7639660 OSP 95 7612203 95 7612210
63.	KP PSP Strzelce Kraj. JRG PSP Strzelce Kraj.	Strzelce Krajeńskie	ul. Wyzwolenia 7 66-500 Strzelce Krajeńskie	Powiat Strzelecko - Drezdenecki	47	Walizka PSP R1 - 2 szt.; Deska ortopedyczna - 4 zestawy z pasami; Nosze podbierakowe; Szyny Kramera - 2 zestawy, KED	podjęcie działań w jak najkrótszym czasie	PSK Strzelce Kraj. Tel. 95 7639650 Fax. 95 7639660
64.	Ochotnicza Straż Pożarna w Starym Kurowie	Stare Kurowo	ul. Kościuszki 77 66-540 Stare Kurowo	Powiat Strzelecko - Drezdenecki	7	Zestaw PSP R-1 - 1 komplet, Szyny Kramera - 1 zestaw Deska ortopedyczna - 1 zestaw z pasami; Walizka pierwszej	podjęcie działań w jak najkrótszym czasie	PSK Strzelce Kraj Tel. 95 7639650 Fax. 95 7639660 OSP Tel. 95 07615071 Kom. 502453400

						pomocy 1 szt.		
65.	Ochotnicza Straż Pożarna Bronowice	Bronowice	Bronowice 39 66-500 Strzelce Krajeńskie	Powiat Strzelecko - Drezdenecki	11	Zestaw PSP R-1 - 1 komplet, Szyny Kramera - 1 zestaw Deska ortopedyczna - 1 zestaw z pasami; Walizka pierwszej pomocy 1 szt.	podjęcie działań w jak najkrótszym czasie	PSK Strzelce Kraj Tel. 95 7639650 Fax. 95 7639660 Prezes OSP Kom. 60631392 Naczelnik OSP Tel. 95 7632261
66.	Ochotnicza Straż Pożarna w Dobiegniewie	Dobiegniew	ul. Tuwima 5 66-520 Dobiegniew	Powiat Strzelecko - Drezdenecki	3	Zestaw PSP R-1 - 1 komplet, Szyny Kramera - 1 zestaw Deska ortopedyczna - 1 zestaw z pasami, walizka pierwszej pomocy	podjęcie działań w jak najkrótszym czasie	PSK Strzelce Kraj Tel. 95 7639650 Fax. 95 7639660 OSP 95 7611840 600702796
67.	Ochotnicza Straż Pożarna w Rapinie	Rapin	Rapin 53 66-530 Drezdenko	Powiat Strzelecko - Drezdenecki	1	brak	podjęcie działań w jak najkrótszym czasie	PSK Strzelce Kraj. Tel. 95 7639650 Fax. 95 7639660
68.	Ochotnicza Straż Pożarna Niegosław	Niegosław	66-530 Niegosław	Powiat Strzelecko - Drezdenecki	2	Zestaw PSP-R1 - 1 szt	podjęcie działań w jak najkrótszym czasie	PSK Strzelce Kraj. Tel. 95 7639650 Fax. 95 7639660

**POWIAT SULECIŃSKI**

69.	KP PSP Sulęcín JRG PSP Sulęcín	Sulęcín	ul. Emilii Plater 8 69-200 Sulęcín	Powiat Sulęcínski	41	Zestaw PSP R-1 - 3 szt. Deska ortopedyczna - 3 zestawy z pasami; Nosze pływające- 3 szt. Szyny Kramera -	podjęcie działań w jak najkrótszym czasie	PSK Sulęcín Tel. 95 7550050 Fax. 95 7550057
-----	-----------------------------------	---------	---------------------------------------	-------------------	----	--	---	---

						3 zestawy		
70.	Ochotnicza Straż Pożarna z KSRG w Słońsku	Słońsk	ul. Parkowa 2 66-436 Słońsk	Powiat Sulęciński	4	Zestaw PSP R-1 - 1 komplet, Deska ortopedyczna - 1 zestaw z pasami	podjęcie działań w jak najkrótszym czasie	PSK Sulęcín Tel. 95 7550050 Fax. 95 550057 OSP Naczelnik 508055091 Kierowca 508055092
71.	Ochotnicza Straż Pożarna w Torzymiu	Torzym	ul. Świerczewskiego 11 66-235 Torzym	Powiat Sulęciński	12	Zestaw PSP R1-1 szt.	podjęcie działań w jak najkrótszym czasie	PSK Sulęcín Tel. 95 7550050 Fax. 95 550057 Komendant OSP 693590251 Naczelnik 604856139 Kierowca 601660025 Remiza 68 3413888
72.	Ochotnicza Straż Pożarna w Krzeszycach	Krzeszyce	ul. Skwierzyńska 21 66-435 Krzeszyce	Powiat Sulęciński	1	Zestaw PSP-R1 – 1 szt.	podjęcie działań w jak najkrótszym czasie	PSK Sulęcín Tel. 95 7550050 Fax. 95 550057 OSP Naczelnik 503789285 Kierowca 691724185
73.	Ochotnicza Straż Pożarna w Trzebowie	Trzebów	Trzebów 64 69-200 Sulęcín	Powiat Sulęciński	6	Zestaw PSP-R1 – 1 szt. Deska ortopedyczna – 1 szt.	podjęcie działań w jak najkrótszym czasie	PSK Sulęcín Tel. 95 7550050 Fax. 95 550057 OSP Naczelnik Tel. 607915176 Kierowca Tel. 508144821

74.	Ochotnicza Straż Pożarna w Lubniewicach	Lubniewice	ul. Harcerska 23 69-210 Lubniewice	Powiat Sulęciński	8	Zestaw PSP-R1 – 2 szt.	podjęcie działań w jak najkrótszym czasie	PSK Sulęcín Tel. 95 7550050 Fax. 95 550057 OSP Naczelnik Tel. 607122914 Kierowca Tel. 691724233
-----	---	------------	---------------------------------------	-------------------	---	---------------------------	--	--

**POWIAT ŚWIEBODZIŃSKI**

75.	Ochotnicza Straż Pożarna w Szczañcu	Szczaniec	Szczaniec 73b 66-225 Szczaniec	Powiat Świebodziński	2	Zestaw PSP-R1- 2 szt., Deska ortopedyczna z pasami – 1 szt., Nosze zwykłe 1 szt.	podjęcie działań w jak najkrótszym czasie	PSK Świebodziń Tel. 68 3822408 Fax. 68 4707392 OSP 68 3410518 68 3410247 68 3410212
76.	Ochotnicza Straż Pożarna w Ołoboku	Ołobok	ul. Zabużańska 66-211 Ołobok	Powiat Świebodziński	3	Zestaw PSP-R1-1 szt. walizka pierwszej pomocy	podjęcie działań w jak najkrótszym czasie	PSK Świebodziń Tel. 68 3822408 Fax. 68 4707392 OSP 68 3812156 68 3812260 68 3812190
77.	Ochotnicza Straż Pożarna w Niekarzynie	Niekarzyn	Niekarzyn 7 66-206 Niekarzyn	Powiat Świebodziński	3	Zestaw PSP-R1- 1 szt., Deska ortopedyczna z pasami – 1 szt.	podjęcie działań w jak najkrótszym czasie	PSK Świebodziń Tel. 68 3822408 Fax. 68 4707392 OSP 68 3419922 68 3812577
78.	Ochotnicza Straż Pożarna w Jemiołowie	Jemiołów	Jemiołów 14 66-230 Łagów Lubuski	Powiat Świebodziński	1	Zestaw PSP-R1 - 1 szt.	podjęcie działań w jak najkrótszym czasie	PSK Świebodziń Tel. 68 3822408 Fax. 68 4707392 OSP 68 3412419 68 3412737 68 3412456

79.	Ochotnicza Straż Pożarna w Dąbrowce Wielkopolskiej	Dąbrowka Wielkopolska	ul. Główna 74 66-311 Dąbrowka Wielkopolska	Powiat Świebodziński	1	Zestaw PSP-R1- 1 szt., Deska ortopedyczna z pasami – 2 szt., walizka pierwszej pomocy szt.2 nosze zwykłe szt. 1	podjęcie działań w jak najkrótszym czasie	PSK Świebodzin Tel. 68 3822408 Fax. 68 4707392 OSP 68 3840205 68 3840352 604 289730
80.	Ochotnicza Straż Pożarna w Toporowie	Toporów	ul. Kolejowa 1 66-233 Toporów	Powiat Świebodziński	3	Zestaw PSP-R1- 1 szt., walizka pierwszej pomocy szt.1	podjęcie działań w jak najkrótszym czasie	PSK Świebodzin Tel. 68 3822408 Fax. 68 4707392 OSP 602 571559 697 098598 691 922216
81.	KP PSP Świebodzin JRG PSP Świebodzin	Świebodzin	ul. Cegielniana 13 66-200 Świebodzin	Powiat Świebodziński	61	Zestaw PSP R-1 - 5 komplety, Szyny Kramera - 5 zestawów, Deska ortopedyczna - 4 zestawy z pasami; Nosze podbierakowe - 2 szt., respirator R2 1 szt, defibrylator AED 1 szt., KED 1 szt.	podjęcie działań w jak najkrótszym czasie	PSK Świebodzin Tel. 68 3822408 Fax. 68 4707392
82.	Ochotnicza Straż Pożarna w Rusinowie	Rusinów	66-200 Świebodzin	Powiat Świebodziński	3	Walizka pierwszej pomocy	podjęcie działań w jak najkrótszym czasie	PSK Świebodzin Tel. 68 3822408 Fax. 68 4707392 OSP 68 3828091 68 3810222
<b>POWIAT WSCHOWSKI</b>								
83.	KP PSP Wschowa JRG PSP Wschowa	Wschowa	ul. K. Wielkiego 6 67-400 Wschowa	Powiat Wschowski	46	Zestaw PSP R-1 - 3 komplety, Szyny Kramera- 3 zestawy, Deska ortopedyczna - 3 zestawy z pasami; Nosze podbierakowe 1szt	podjęcie działań w jak najkrótszym czasie	PSK Wschowa Tel. 65 5402494 Tel. 65 5402253 Tel. 65 5402757 Fax. 65 5401048

84.	Ochotnicza Straż Pożarna we Wschowie	Wschowa	ul. K. Wielkiego 6 67-400 Wschowa	Powiat Wschowski	9	Zestaw PSP R-1 - 1 komplet, Szyny Kramera- 1 zestaw, Deska ortopedyczna - 1 zestaw z pasami	podjęcie działań w jak najkrótszym czasie	PSK Wschowa Tel. 65 5402253 Fax. 65 5401048 OSP Naczelnik 607076814
85.	Ochotnicza Straż Pożarna w Sławie	Sława	ul. Odrodzonego Wojska Polskiego 10 67-410 Sława	Powiat Wschowski	14	Zestaw PSP R-1 - 2 komplety, Szyny Kramera- 2 zestawy, Deska ortopedyczna - 2 zestawy z pasami	podjęcie działań w jak najkrótszym czasie	PSK Wschowa Tel. 65 5402253 Fax. 65 5401048 OSP 605 302 539 605 606 272 607 990 163
86.	Ochotnicza Straż Pożarna w Lginie	Lgiń	Lgiń 74 67-400 Wschowa	Powiat Wschowski	5	Zestaw PSP R-1 - 1 komplet, Szyny Kramera- 1 zestaw, Deska ortopedyczna - 1 zestaw z pasami	podjęcie działań w jak najkrótszym czasie	PSK Wschowa Tel. 65 5402253 Fax. 65 5401048 OSP Naczelnik Tel. 660681729
87.	Ochotnicza Straż Pożarna w Szlichtyngowej	Szlichtyngowa	ul. Puławskiego 13 67-407 Szlichtyngowa	Powiat Wschowski	brak	Zestaw PSP R-1 - 1 komplet, Szyny Kramera- 1 zestaw, Deska ortopedyczna - 1 zestaw z pasami	podjęcie działań w jak najkrótszym czasie	PSK Wschowa Tel. 65 5402253 Fax. 65 5401048 OSP 514710404
88.	JRG PSP Sulechów	Sulechów	ul. Licealna 10a 66-100 Sulechów	Powiat Zielonogórski	35	Zestaw PSP R-1 - 3 komplety, Szyny Kramera - 2 zestawy Deska ortopedyczna - 3 zestawów z pasami; Nosze podbierakowe - 1 szt. nosze typu KED 1szt	podjęcie działań w jak najkrótszym czasie	MSK Zielona Góra Tel. 68 4575641 Fax. 68 4575647 JRG Sulechów Tel. 68 4544320 Fax. 68 4544327
89.	Ochotnicza Straż Pożarna w Świdnicy	Świdnica	ul. Długa 1a 66-008 Świdnica	Powiat Zielonogórski	4	Zestaw PSP R-1 - 2 komplety, Deska ortopedyczna - 2 zestawy z pasami	podjęcie działań w jak najkrótszym czasie	MSK Zielona Góra Tel. 68 4575641 Fax. 68 4575647 OSP 669027416 661697280



90.	Ochotnicza Straż Pożarna w Babimostcie	Babimost	ul. Kargowska 3	Powiat Zielonogórski	3	Zestaw PSP R-1 - 1 komplet	podjęcie działań w jak najkrótszym czasie	MSK Zielona Góra Tel. 68 4575641 Fax. 68 4575647 OSP 697 892 408 692 027 211
91.	Ochotnicza Straż Pożarna w Trzebiechowie	Trzebiechów	ul. Trojaków 5 66-132 Trzebiechów	Powiat Zielonogórski	6	Zestaw PSP R-1 - 2 komplety, Deska ortopedyczna - 1 zestaw z pasami	podjęcie działań w jak najkrótszym czasie	MSK Zielona Góra Tel. 68 4575641 Fax. 68 4575647 OSP 68 3514135
92.	Ochotnicza Straż Pożarna w Zaborze	Zabór	ul. Poczтовая 2 Zabór	Powiat Zielonogórski	4	Deska ortopedyczna - 1 zestaw z pasami Walizka pierwszej pomocy	podjęcie działań w jak najkrótszym czasie	MSK Zielona Góra Tel. 68 4575641 Fax. 68 4575647 OSP 68 3274020
93.	Ochotnicza Straż Pożarna w Starym Kisielinie	Stary Kisielin	ul. Św. Floriana 1 Stary Kisielin	Powiat Zielonogórski	11	Zestaw PSP R-1 - 1 komplet, Deska ortopedyczna - 1 zestaw z pasami	podjęcie działań w jak najkrótszym czasie	MSK Zielona Góra Tel. 68 4575641 Fax. 68 4575647 OSP 501 961 310 506 670 414
94.	Ochotnicza Straż Pożarna w Raculi	Racula	ul. Głogowska 72 Racula	Powiat Zielonogórski	30	Zestaw PSP R-1 - 1 komplet, Szyny Kramera- 1 zestaw, Deska ortopedyczna - 1 zestaw z pasami	podjęcie działań w jak najkrótszym czasie	MSK Zielona Góra Tel. 68 4575641 Fax. 68 4575647 OSP 501 782 646 605 270 424
95.	Ochotnicza Straż Pożarna w Nowym Kramsku	Nowe Kramsko	ul. Powstańców Wlkp. 47 Nowe Kramsko	Powiat Zielonogórski	4	Zestaw PSP R-1 - 1 komplet, Deska ortopedyczna - 1 zestaw z pasami	podjęcie działań w jak najkrótszym czasie	MSK Zielona Góra Tel. 68 4575641 Fax. 68 4575647 OSP 68 3511125 603 899 734

96.	Ochotnicza Straż Pożarna w Mozowie 27	Mozów	Mozów 43a	Powiat Zielonogórski	6	Zestaw PSP R-1 - 2 komplety, Deska ortopedyczna - 1 zestaw z pasami	podjęcie działań w jak najkrótszym czasie	MSK Zielona Góra Tel. 68 4575641 Fax. 68 4575647 OSP 68 3852970 68 3852394
97.	Ochotnicza Straż Pożarnaw Kargowej	Kargowa	ul. Browarna 14 Kargowa	Powiat Zielonogórski	4	Zestaw PSP R-1 - 1 komplet Deska ortopedyczna - 1 zestaw z pasami	podjęcie działań w jak najkrótszym czasie	MSK Zielona Góra Tel. 68 4575641 Fax. 68 4575647 OSP 68 3526251 68 3525647
98.	Ochotnicza Straż Pożarna w Koźle	Koźla	Koźla 14 66-014 Koźla	Powiat Zielonogórski	2	Zestaw PSP R-1 - 1 komplet	podjęcie działań w jak najkrótszym czasie	MSK Zielona Góra Tel. 68 4575641 Fax. 68 4575647 OSP 500 054 098 508 106 397
99.	Ochotnicza Straż Pożarna w Przylepie	Przylep	ul. Strażacka 19 Przylep	Powiat Zielonogórski	6	Deska ortopedyczna - 1 zestaw z pasami, walizka pierwszej pomocy	podjęcie działań w jak najkrótszym czasie	MSK Zielona Góra Tel. 68 4575641 Fax. 68 4575647 OSP 601 794 634 609 214 810
100.	Ochotnicza Straż Pożarna w Czerwieńsku Odrzańskim	Czerwieńsk Odrzański	ul. Składowa 2 Czerwieńsk Odrzański	Powiat Zielonogórski	6	Zestaw PSP R-1 - 3 komplety, Deska ortopedyczna - 1 zestaw z pasami	podjęcie działań w jak najkrótszym czasie	MSK Zielona Góra Tel. 68 4575641 Fax. 68 4575647 OSP 694 662 841 68 3278787
101.	Ochotnicza Straż Pożarna w Nowogrodzie Bobrzańskim	Nowogród Bobrzański	ul. Polna 1 Nowogród Bobrzański	Powiat Zielonogórski	7	Zestaw PSP R-1 - 4 komplety, Deska ortopedyczna - 1 zestaw z pasami	podjęcie działań w jak najkrótszym czasie	MSK Zielona Góra Tel. 68 4575641 Fax. 68 4575647 OSP 68 3276465 68 3276740

102.	Ochotnicza Straż Pożarna w Zawadzie	Zawada	ul. Zielonogórska 5 Zawada	Powiat Zielonogórski	6	Zestaw PSP R-1 - 1 komplet Deska ortopedyczna - 1 zestaw z pasami	podjęcie działań w jak najkrótszym czasie	MSK Zielona Góra Tel. 68 4575641 Fax. 68 4575647 OSP 505 021 999 600 886 022
103.	Ochotnicza Straż Pożarna	Kije	66-100 Sulechów	Powiat Zielonogórski	4	Zestaw PSP R-1 - 1 komplet	podjęcie działań w jak najkrótszym czasie	MSK Zielona Góra Tel. 68 4575641 Fax. 68 4575647
104.	Ochotnicza Straż Pożarna Bojadła	Bojadła	ul. Kolejowa 66-130 Bojadła	Powiat Zielonogórski	1	Zestaw PSP-R1 - 1 szt	podjęcie działań w jak najkrótszym czasie	MSK Zielona Góra Tel. 68 4575641 Fax. 68 4575647

**POWIAT M. ZIELONA GÓRA**

105.	JRG PSP 1 Zielona Góra	Zielona Góra	ul. Kożuchowska 4 65-001 Zielona Góra	Powiat Zielonogórski	48	Zestaw PSP R-1 - 4 komplety, Szyny Kramera - 4 zestawy Deska ortopedyczna - 4 zestawów z pasami; Nosze podbierakowe - 2 szt. Nosze wysokościowe do śmigłowca 2 szt. nosze typu KED 2 szt. respirator 1 szt	podjęcie działań w jak najkrótszym czasie	MSK Zielona Góra Tel. 68 4575641 Fax. 68 4575647 JRG 1 Zielona Góra Tel. 68 4575440 Fax. 68 4575449
106.	JRG PSP 2 Zielona Góra	Zielona Góra	ul. Ludowa 3c 65-001 Zielona Góra	Powiat Zielonogórski	36	Zestaw PSP R-1 - 4 komplety, Szyny Kramera - 2 zestawy Deska ortopedyczna - 2 zestawów z pasami; Nosze podbierakowe - 2 szt. nosze typu KED 2 szt. nosze zwykłe 2 szt.	podjęcie działań w jak najkrótszym czasie	MSK Zielona Góra Tel. 68 4575641 Fax. 68 4575647 JRG 2 Zielona Góra Tel. 68 4537450 Fax. 68 4537 457

107.	KM PSP Zielona Góra	Zielona Góra	ul. Kasprowicza 3-5 65-074 Zielona Góra	Powiat Zielonogórski	22	Brak	podjęcie działań w jak najkrótszym czasie	Centrala Tel. 68 4575641 Fax. 68 4575647
108.	Sztab Ratownictwa Zielona Góra Jednostka Ratowniczo- Gaśnicza nr 1	Zielona Góra	ul. Kożuchowska 4 65-074 Zielona Góra ul. Zawadzkiego „Zośki” 87/6 65-530 Zielona Góra	Miasto Zielona Góra Powiat Zielonogórski	17 ratowników oraz dodatkowo 2 ratowników medycznych	plecaki ratownicze (opatrunkowe) z drobnym sprzętem medycznym: kołnierze, aparaty do płukania oczu, szyny, ciśnieniomierze, kamizelka KED; zestaw do tlenoterapii: butla, reduktor, maseczki, worek resuscytacyjny; deska ortopedyczna z pasami oraz stabilizatorem głowy; ubranie medyczne	podjęcie działań w jak najkrótszym czasie	Szef Sztabu Tel. 605881193 Z-ca Szefa Tel. 695571577 Z-ca Szefa Tel. 600201861

**POWIAT ŻAGAŃSKI**

109.	Ochotnicza Straż Pożarna w Małomicach	Małomice	ul. Fabryczna 3 67-320 Małomice	Powiat Żagański	1	Zestaw PSP R1 - 1 szt.	podjęcie działań w jak najkrótszym czasie	PSK Żagań Tel. 68 3681320 Fax. 68 3681330 Remiza 683769132 Naczelnik 669304547 68 3769004 UM Małomice 68 3769027
110.	KP PSP Żagań JRG PSP Żagań	Żagań	ul. Nowogródzka 3 68-100 Żagań	Powiat Żagański	37	Zestaw PSP R-1 - 2 komplety, Szyny Kramera - 2 zestawy, szyny próżniowe 2 zestawy, Deska ortopedyczna - 3 zestawy z pasami; Nosze podbierakowe - 2	podjęcie działań w jak najkrótszym czasie	PSK Żagań Tel. 68 3681320 Fax. 68 3681330

						szt., nosze wysokościowe śmigłowcowe 1szt., walizka pierwszej pomocy		
111.	Ochotnicza Straż Pożarna w Brzeźnicy	Brzeźnica	ul. Zielonogórska 30 68-113 Brzeźnica	Powiat Żagański	8	Zestaw PSP R-1 - 1 komplet	podjęcie działań w jak najkrótszym czasie	PSK Żagań Tel. 68 3681320 Fax. 68 3681330 OSP 68 3771693
112.	Ochotnicza Straż Pożarna w Gozdnicy	Gozdnica	ul. Wojska Polskiego 6 68-130 Gozdnica	Powiat Żagański	5	Zestaw PSP R-1 - 1 komplet	podjęcie działań w jak najkrótszym czasie	PSK Żagań Tel. 68 3681320 Fax. 68 3681330 OSP 68 3601297
113.	Ochotnicza Straż Pożarna w Koninie Żagańskim	Konin Żagański	Konin Żagański 25a 68-121 Konin Żagański	Powiat Żagański	brak	Zestaw PSP R-1 - 1 komplet, Szyny Kramera- 1 zestaw, Deska ortopedyczna - 1 zestaw z pasami Walizka pierwszej pomocy 1 szt.	podjęcie działań w jak najkrótszym czasie	PSK Żagań Tel. 68 3681320 Fax. 68 3681330 OSP 68 3771578
114.	Ochotnicza Straż Pożarna w Dzierzychowicach	Dzierzychowice	Dzierzychowice 65a 68-111 Miodnica	Powiat Żagański	brak	Zestaw PSP R-1 - 1 komplet, Deska ortopedyczna - 1 zestaw z pasami	podjęcie działań w jak najkrótszym czasie	PSK Żagań Tel. 68 3681320 Fax. 68 3681330 OSP 68 3607127 68 3607175
115.	Ochotnicza Straż Pożarna w Wymiarkach	Wymiarki	Leśna 1 68-131 Wymiarki	Powiat Żagański	1	Zestaw PSP R-1 -2 komplety	podjęcie działań w jak najkrótszym czasie	PSK Żagań Tel. 68 3681320 Fax. 68 3681330 OSP 68 3604023
116.	Ochotnicza Straż Pożarna Sucha Dolna	Sucha Dolna	Sucha Dolna 25 67-312 Niegosławice	Powiat Żagański	1	brak	podjęcie działań w jak najkrótszym czasie	PSK Żagań Tel. 68 3681320 Fax. 68 3681330 OSP 68 3781805

117.	Ochotnicza Straż Pożarna Zimna Brzeźnica	Zimna Brzeźnica	Zimna Brzeźnica 27 67-311 Zimna Brzeźnica	Powiat Żagański	7	Zestaw PSP R-1 - 1 komplet, Deska ortopedyczna - 1 zestaw z pasam	podjęcie działań w jak najkrótszym czasie	PSK Żagań Tel. 68 3681320 Fax. 68 3681330 OSP 68 3781206
118.	Ochotnicza Straż Pożarna Długie	Długie	67-312 Niegosławice	Powiat Żagański	8	Zestaw PSP-R1 - 1 szt	podjęcie działań w jak najkrótszym czasie	PSK Żagań Tel. 68 3681320 Fax. 68 3681330 OSP 68 3768027
119.	Ochotnicza Straż Pożarna Siecieborzyce	Siecieborzyce	67-300 Siecieborzyce	Powiat Żagański	1	Zestaw PSP-R1 - 1 szt	podjęcie działań w jak najkrótszym czasie	PSK Żagań Tel. 68 3681320 Fax. 68 3681330 OSP 68 3768037
120.	JRG PSP Szprotawa	Szprotawa	ul. Podgórna 1 67-300 Szprotawa	Powiat Żagański	33	Zestaw PSP R-1 - 2 komplety, Szyny Kramera - 1 zestaw, szyny próżniowe 1 zestaw, Deska ortopedyczna - 5 zestawy z pasami; Nosze podbierakowe - 2 szt., nosze wysokościowe śmigłowcowe 1 szt., walizka pierwszej pomocy	podjęcie działań w jak najkrótszym czasie	PSK Żagań Tel. 68 3681320 Fax. 68 3681330 JRG Tel. 68 3762424 Fax. 68 3762424
121.	Ochotnicza Straż Pożarna w Iłowie	Iłowa	ul. Żagańska 28 68-120 Iłowa	Powiat Żagański	brak	Zestaw PSP R-1 - 1 komplet	podjęcie działań w jak najkrótszym czasie	PSK Żagań Tel. 68 3681320 Fax. 68 3681330 OSP 68 3773430
<b>POWIAT ŻARSKI</b>								
122.	KP PSP Żary JRG PSP Żary	Żary	ul. Serbska 58 68-200 Żary	Powiat Żarski	47	Zestaw PSP R-1 - 3 komplety, Szyny Kramera - 1 zestaw Deska ortopedyczna - 2 zestawy z	podjęcie działań w jak najkrótszym czasie	PSK Żary Tel. 68 3630700 Fax. 68 3630720

						pasami; Nosze podbierakowe 2 szt. Nosze zwykłe 1 szt. , płachta ewakuacyjna 1 szt.		
123.	Ochotnicza Straż Pożarna w Brodach	Brody	ul. Rynek 1 68-343 Brody	Powiat Żarski	1	brak	podjęcie działań w jak najkrótszym czasie	PSK Żary Tel. 68 3630700 Fax. 68 3630720 OSP 68 3712620 68 3718132 68 3712647 608788915
124.	Ochotnicza Straż Pożarna w Górzynie	Górzyn	Górzyn 101 A 68-304 Górzyn	Powiat Żarski	1	Zestaw PSP-R1 – 1 szt.	podjęcie działań w jak najkrótszym czasie	PSK Żary Tel. 68 3630700 Fax. 68 3630720 OSP 693553251 601569826
125.	Ochotnicza Straż Pożarna w Jasieniu	Jasień	ul. Buczka 8 69-320 Jasień	Powiat Żarski	4	Zestaw PSP-R1 – 1 szt	podjęcie działań w jak najkrótszym czasie	PSK Żary Tel. 68 3630700 Fax. 68 3630720 OSP 68 3710073 68 3710375 68 3712647 503547710
126.	Ochotnicza Straż Pożarna w Lipinkach Łużyckich	Lipinki Łużyckie	ul. Żarska 3 68-213 Lipinki Łużyckie	Powiat Żarski	2	Walizka pierwszej pomocy	podjęcie działań w jak najkrótszym czasie	PSK Żary Tel. 68 3630700 Fax. 68 3630720 OSP 68 3752053 68 3752023 668517052

127.	Ochotnicza Straż Pożarna w Lubanice	Lubanice	Lubanice 11 68-200 Żary	Powiat Żarski	2	Zestaw PSP-R1 - 1 szt.	podjęcie działań w jak najkrótszym czasie	PSK Żary Tel. 68 3630700 Fax. 68 3630720 OSP 68 3620874 663 696734 663 084090
128.	Ochotnicza Straż Pożarna w Łęknicy	Łęknica	ul. Dworcowa 13 68-208 Łęknica	Powiat Żarski	2	Walizka pierwszej pomocy, nosze zwykłe	podjęcie działań w jak najkrótszym czasie	PSK Żary Tel. 68 3630700 Fax. 68 3630720 OSP 68 3753321 68 3753499 604 298779
129.	Ochotnicza Straż Pożarna w Piotrowie	Piotrów	Piotrów 9 68-131 Przewóz	Powiat Żarski	2	Walizka pierwszej pomocy	podjęcie działań w jak najkrótszym czasie	PSK Żary Tel. 68 3630700 Fax. 68 3630720 OSP 68 3623431 68 3623403 509758145
130.	Ochotnicza Straż Pożarna w Przewozie	Przewóz	ul. Kościelna 11 68-132 Przewóz	Powiat Żarski	2	Walizka pierwszej pomocy	podjęcie działań w jak najkrótszym czasie	PSK Żary Tel. 68 3630700 Fax. 68 3630720 OSP 68 3751248 607 263760 694 035262
131.	Ochotnicza Straż Pożarna w Trzebielu	Trzebiel	ul. Strzelecka 8 68-212 Trzebiel	Powiat Żarski	1	Zestaw PSP-R1 - 1 szt.	podjęcie działań w jak najkrótszym czasie	PSK Żary Tel. 68 3630700 Fax. 68 3630720 OSP 68 3756785 68 3755195 603 137844



132.	Ochotnicza Straż Pożarna w Tuplicach	Tuplice	ul. Kościuszki 2 68-219 Tuplice	Powiat Żarski	2	Zestaw PSP- R1 - 1 szt.	podjęcie działań w jak najkrótszym czasie	PSK Żary Tel. 68 3630700 Fax. 68 3630720 OSP 68 3757403 68 3757092 507 855073
133.	Ochotnicza Straż Pożarna w Zabłociu	Zabłocie	Zabłocie 38 68-320 Jasień	Powiat Żarski	brak	brak	podjęcie działań w jak najkrótszym czasie	PSK Żary Tel. 68 3630700 Fax. 68 3630720 OSP 887788069 663886365 604460194
134.	Ochotnicza Straż Pożarna w Złotniku	Złotnik	Złotnik 28 68-200 Żary	Powiat Żarski	3	Zestaw PSP-R1 - 1 szt.	podjęcie działań w jak najkrótszym czasie	PSK Żary Tel. 68 3630700 Fax. 68 3630720 OSP 68 3741307 68 3741301
135.	Ochotnicza Straż Pożarna w Żarach-Kunicach	Żary Kunice	ul. Strażacka 28 68-205 Żary	Powiat Żarski	5	Zestaw PSP-R1 - 1 szt.	podjęcie działań w jak najkrótszym czasie	PSK Żary Tel 68 3630700 Fax. 68 3630720 OSP 68 4793694 698 513308 698 586867
136.	Ochotnicza Straż Pożarna w Żarkach Wielkich	Żarki Wielkie	ul. Zwycięstwa 17 68-212 Trzebień	Powiat Żarski	3	brak	podjęcie działań w jak najkrótszym czasie	PSK Żary Tel. 68 3630700 Fax. 68 3630720 OSP 68 3753069 513 996148 506 621985

137.	Ochotnicza Straż Pożarna Sieniawa Żarska	Sieniawa Żarska	Sieniawa Żarska 41a 68-213 Lipinki Łużyckie	Powiat Żarski	11	Zestaw PSP-R1 - 1 szt	podjęcie działań w jak najkrótszym czasie	PSK Żary Tel. 68 3630700 Fax. 68 3630720 OSP 694 937998
138.	Ochotnicza Straż Pożarna Stara Woda	Stara Wodna	Stara Woda 17 68-300 Lubsko	Powiat Żarski	3	Zestaw PSP R-1 - 1 komplet, Deska ortopedyczna - 1 zestaw z pasam	podjęcie działań w jak najkrótszym czasie	PSK Żary Tel. 68 3630700 Fax. 68 3630720 OSP 68 4579458
139.	JRG PSP Lubsko	Lubsko	ul. Strażacka 1 68-300 Lubsko	Powiat Żarski	35	Zestaw PSP R-1 - 3 komplety, Deska ortopedyczna - 5 zestawy z pasami;	podjęcie działań w jak najkrótszym czasie	PSK Żary Tel. 68 3630700 Fax. 68 3630720 JRG Lubsko Tel. 68 3725211 Fax. 68 3725214

1) Zgodnie z informacją uzyskaną z KW PSP w Gorzowie Wlkp. – z uwagi na brak aktu prawnego określającego maksymalny czas w jakim, po przyjęciu zgłoszenia, jednostki PSP oraz OSP w KSRG mają obowiązek wyjechać do działań, nie można wskazać maksymalnego czasu osiągnięcia pełnej gotowości jednostki współpracującej z systemem do współpracy z jednostkami systemu. W praktyce stosuje się kryterium jak najszybszego czasu wejścia jednostek do działań. Czas wyjazdu jest uzależniony od bardzo wielu czynników takich jak rodzaj zdarzenia, wielkość zdarzenia, charakterystyka miejsca zdarzenia, pory dnia itp. Inny będzie czas wyjazdu przy zdarzeniach nieskomplikowanych (standardowych) a inny przy zdarzeniach skomplikowanych, gdzie występuje potrzeba dysponowania sprzętu specjalistycznego (np. łodzi, ubrań gazoszczelnych itp.). Inny czas wyjazdu będzie również podczas dysponowania sił i środków do działań w ramach odwołów operacyjnych czy do zdarzeń długotrwałych takich jak np.: powódź. Reasumując, strażacy PSP i OSP mają obowiązek w jak najkrótszym czasie podjąć działania ratowniczo gaśnicze, a co za tym idzie w jak najkrótszym możliwym czasie po otrzymaniu zgłoszenia wyjechać do działań.

## **10. Informacje na temat zatwierdzonych przez wojewodę kursów w zakresie kwalifikowanej pierwszej pomocy.**

Zgodnie z ustawą z dnia 8 września 2006 r. o Państwowym Ratownictwie Medycznym (Dz. U. Nr 191, poz. 1410 z późn. zm.) podmiot zamierzający przeprowadzić kurs w zakresie kwalifikowanej pierwszej pomocy jest zobowiązany uzyskać zatwierdzenie programu kursu przez wojewodę właściwego ze względu na siedzibę podmiotu.

Wojewoda zatwierdza program kursu po przeprowadzeniu weryfikacji kwalifikacji kadry dydaktycznej oraz stwierdzeniu zgodności programu kursu z ramowym programem kursu, o których mowa w rozporządzeniu Ministra Zdrowia z dnia 19 marca 2007 r. w sprawie kursu w zakresie kwalifikowanej pierwszej pomocy (Dz. U. z 2007 r. Nr 60, poz. 408).

Każda zmiana zatwierzonego programu kursu obejmująca zakres merytoryczny wymaga ponownego zatwierdzenia przez wojewodę.

W 2011 r. Wojewoda Lubuski wydał 14 decyzji zatwierdzających programy kursów w zakresie kwalifikowanej pierwszej pomocy.

### **Dane teleadresowe podmiotów realizujących kursy kwalifikowanej pierwszej pomocy.**

<b>Lp.</b>	<b>Nazwa podmiotu</b>	<b>Siedziba podmiotu</b>	<b>Telefon</b>	<b>Fax.</b>
<b>1.</b>	Medyczne Centrum Szkoleniowe Dorota Ladowska	ul. Gen. W. Andersa 8e/10 66-400 Gorzów Wlkp.	95 729 96 28 607 519 113	95 729 96 28
<b>2.</b>	„Target” Przedsiębiorstwo Usługowo - Handlowe Dimitriusz Rutkowski	ul. T. Zawadzkiego „Zośki” 22/18 65-528 Zielona Góra	68 324 60 10 506 017 771	68 324 60 10
<b>3.</b>	Ratownictwo Medyczne Ireneusz Woźniak	ul. Młyńska 6 66-200 Świebodzin	664 178 558	-

## **11. Informacja na temat personelu pracującego w jednostkach systemu bez względu na formę prawną zatrudnienia.**

**Zespoły ratownictwa medycznego**, według art. 36 ust. 1 ustawy o Państwowym Ratownictwie Medycznym dzielą się na:

**1) zespoły specjalistyczne**, w skład których wchodzi co najmniej trzy osoby uprawnione do wykonywania medycznych czynności ratunkowych, w tym lekarz systemu oraz pielęgniarka systemu lub ratownik medyczny;

**2) zespoły podstawowe**, w skład których wchodzi co najmniej dwie osoby uprawnione do wykonywania medycznych czynności ratunkowych, w tym pielęgniarka systemu lub ratownik medyczny.

- w skład zespołów, wchodzi kierowca, w przypadku gdy żaden z członków zespołów ratownictwa medycznego nie posiada prawa jazdy kategorii B oraz nie spełnia warunków, o których mowa w art. 95a ust. 1 ustawy z dnia 20 czerwca 1997 r. - Prawo o ruchu drogowym (Dz. U. z 2005 r. Nr 108, poz. 908, z późn. zm.);

**3) lotniczy zespół ratownictwa medycznego** składa się co najmniej z trzech osób, w tym co najmniej z: jednego pilota zawodowego, lekarza systemu oraz ratownika medycznego lub pielęgniarki systemu

### **Wymagania dotyczące kwalifikacji kadry medycznej:**

**Lekarz systemu** - lekarz posiadający tytuł specjalisty w dziedzinie medycyny ratunkowej albo lekarz, który ukończył co najmniej drugi rok specjalizacji w dziedzinie medycyny ratunkowej.

Do dnia 31 grudnia 2020 r. lekarzem systemu może być również lekarz posiadający specjalizację lub tytuł specjalisty albo, który ukończył drugi rok specjalizacji w dziedzinie:

- anestezyjologii i intensywnej terapii,
- chorób wewnętrznych,
- chirurgii ogólnej,
- chirurgii dziecięcej,
- ortopedii i traumatologii narządu ruchu,
- ortopedii i traumatologii,
- pediatrii.

**Pielęgniarka systemu** – pielęgniarka posiadająca tytuł specjalisty lub specjalizującą się w dziedzinie pielęgniarstwa ratunkowego, anestezjologii i intensywnej opieki, chirurgii, kardiologii, pediatrii, a także pielęgniarka posiadająca ukończony kurs kwalifikacyjny w dziedzinie pielęgniarstwa ratunkowego, anestezjologii i intensywnej opieki, chirurgii, kardiologii, pediatrii oraz posiadającą co najmniej 3-letni staż pracy w oddziałach tych specjalności, oddziałach pomocy doraźnej, izbach przyjęć lub pogotowiu ratunkowym.

**Ratownik medyczny** – zawód ten może wykonywać osoba, która spełnia następujące wymagania:

- a) ukończyła studia wyższe na kierunku (specjalności) ratownictwo medyczne lub
- b) ukończyła publiczną szkołę policealną lub niepubliczną szkołę policealną o uprawnieniach szkoły publicznej i posiada dyplom potwierdzający uzyskanie tytułu zawodowego „ratownik medyczny”, lub
- c) posiada dyplom wydany w państwie innym niż: państwo członkowskie Unii Europejskiej, Konfederacja Szwajcarska lub państwo członkowskie Europejskiego Porozumienia o Wolnym Handlu (EFTA) - strona umowy o Europejskim Obszarze Gospodarczym, uznany w Rzeczypospolitej Polskiej za równoważny z dyplomem uzyskiwanym w Rzeczypospolitej Polskiej, potwierdzającym tytuł zawodowy ratownika medycznego, lub posiada kwalifikacje do wykonywania zawodu ratownika medycznego nabyte w państwie członkowskim Unii Europejskiej, Konfederacji Szwajcarskiej lub państwie członkowskim Europejskiego Porozumienia o Wolnym Handlu (EFTA) - stronie umowy o Europejskim Obszarze Gospodarczym, uznane w Rzeczypospolitej Polskiej zgodnie z ustawą z dnia 26 kwietnia 2001 r. o zasadach uznawania nabytych w państwach członkowskich Unii Europejskiej kwalifikacji do wykonywania zawodów regulowanych (Dz. U. Nr 87, poz. 954, z późn. zm.5).

Zgodnie z art. 63 ustawy o Państwowym Ratownictwie Medycznym, dysponenci zespołów ratownictwa medycznego zobowiązani są dostosować skład tych zespołów do wymagań określonych w art. 36 ust. 1 ustawy **do dnia 31 grudnia 2012 r.**

### **Szpitalny Oddział Ratunkowy**

Wymagania dotyczące osady kadrowej SOR określone zostały w § 13 rozporządzenia Ministra Zdrowia w sprawie szpitalnego oddziału ratunkowego.

Minimalne zasoby kadrowe oddziału stanowią:

- 1) ordynator oddziału (lekarz kierujący oddziałem);
- 2) pielęgniarka oddziałowa, będąca pielęgniarką systemu;
- 3) lekarze w liczbie niezbędnej do zabezpieczenia prawidłowego funkcjonowania oddziału, w tym co najmniej jeden lekarz systemu przebywający stale w oddziale;
- 4) pielęgniarki lub ratownicy medyczni w liczbie niezbędnej do zabezpieczenia prawidłowego funkcjonowania oddziału.

**TABELA 13 - Personel pracujący w jednostkach systemu (SOR - szpitalne oddziały ratunkowe, ZRM - zespoły ratownictwa medycznego, LZRM - lotnicze zespoły ratownictwa medycznego) - stan na dzień 31.12.2011 r.**

1	2				3	4		5		6
Lp.	Dysponent jednostki				Rodzaj jednostki systemu	Liczba wszystkich pracujących lekarzy*	W tym: liczba pracujących lekarzy systemu*	Liczba wszystkich pracujących pielęgniarek	W tym: liczba pracujących pielęgniarek systemu	Liczba pracujących ratowników medycznych
	2a	2b	2c	2d		4a	4b	5a	5b	
Nazwa	Adres	Numer księgi rejestrowej zoz	Kod TERYT z opisem	SOR						
				ZRM						
				LZRM						
1.	Niepubliczny Zakład Opieki Zdrowotnej Nowy Szpital w Kostrzynie n/Odrą	ul. Narutowicza 6 66-470 Kostrzyn n/Odrą	08-00555	0801011 m. Kostrzyn n/Odrą	SOR					
					ZRM	9	5	4	4	20
					LZRM					
					Razem:	9	5	4	4	20
2.	Samodzielna Publiczna Wojewódzka Stacja Pogotowia Ratunkowego	ul. K. Wielkiego 7 66-400 Gorzów Wlkp.	08-00083	0861011 powiat m. Gorzów Wlkp.	SOR					
					ZRM	17	15	7	7	40
					LZRM					
					Razem:	17	15	7	7	40
3.	Samodzielny Publiczny Zakład Opieki Zdrowotnej w Międzyrzeczu	ul. Konstytucji 3 Maja 35 66-300 Międzyrzecz	08-00244	803024 m. Międzyrzecz	SOR	5	4	8	3	0
					ZRM	5	3	5	5	32
					LZRM					
					Razem:	10	7	13	8	32

**TABELA 13 - Personel pracujący w jednostkach systemu (SOR - szpitalne oddziały ratunkowe, ZRM - zespoły ratownictwa medycznego, LZRM - lotnicze zespoły ratownictwa medycznego) - stan na dzień 31.12.2011 r.**

1	2				3	4		5		6
Lp.	Dysponent jednostki				Rodzaj jednostki systemu	Liczba wszystkich pracujących lekarzy*	W tym: liczba pracujących lekarzy systemu*	Liczba wszystkich pracujących pielęgniarek	W tym: liczba pracujących pielęgniarek systemu	Liczba pracujących ratowników medycznych
	2a	2b	2c	2d						
Nazwa	Adres	Numer księgi rejestrowej zoz	Kod TERYT z opisem	SOR						
4.	Wielospecjalistyczny Szpital Samodzielny Publiczny Zakład Opieki Zdrowotnej	ul. Chałubińskiego 7 67-100 Nowa Sól	08-00216	0804011 m. Nowa Sól	SOR	35	25	17	10	1
					ZRM	33	20	15	15	25
					LZRM					
					Razem:	68	45	32	25	26
5.	Samodzielny Publiczny Zakład Opieki Zdrowotnej w Słubicach	ul. Nadodrzańska 6 69-100 Słubice	08-00245	0805054 m. Słubice	SOR	9	6	10	10	0
					ZRM	9	6	0	4	27
					LZRM					
					Razem:	18	12	10	14	27
6.	Samodzielny Publiczny Zakład Opieki Zdrowotnej w Sulęcinie	ul. Witosa 7 69-200 Sulęcín	08-00340	0807044 m. Sulęcín	SOR	8	8	6	0	0
					ZRM	7	7	2	2	23
					LZRM					
					Razem:	15	15	8	2	23



**TABELA 13 - Personel pracujący w jednostkach systemu (SOR - szpitalne oddziały ratunkowe, ZRM - zespoły ratownictwa medycznego, LZRM - lotnicze zespoły ratownictwa medycznego) - stan na dzień 31.12.2011 r.**

1	2				3	4		5		6
Lp.	Dysponent jednostki				Rodzaj jednostki systemu	Liczba wszystkich pracujących lekarzy*	W tym: liczba pracujących lekarzy systemu*	Liczba wszystkich pracujących pielęgniarek	W tym: liczba pracujących pielęgniarek systemu	Liczba pracujących ratowników medycznych
	2a	2b	2c	2d						
	Nazwa	Adres	Numer księgi rejestrowej zoz	Kod TERYT z opisem		SOR	ZRM	LZRM	Razem:	
7.	Niepubliczny Zakład Opieki Zdrowotnej Szpital Powiatowy w Drezdenku	ul. Piłsudskiego 8 66-530 Drezdenko	08-00658	0806024 m. Drezdenko	SOR					
					ZRM	7	7	5		22
					LZRM					
					Razem:	7	7	5	0	22
8.	Niepubliczny Zakład Opieki Zdrowotnej Nowy Szpital w Świebodzinie	ul. Młyńska 6 66-200 Świebodzin	08-00565	0808054 m. Świebodzin	SOR	7	6	9	8	1
					ZRM	8	5	4	4	20
					LZRM					
					Razem:	15	11	13	12	21
9.	Samodzielny Publiczny Zakład Opieki Zdrowotnej w Sulechowie	ul. Zwycięstwa 1 66-100 Sulechów	08-00248	0809064 m. Sulechów	SOR					
					ZRM	8	3	9	6	20
					LZRM					
					Razem:	8	3	9	6	20

**TABELA 13 - Personel pracujący w jednostkach systemu (SOR - szpitalne oddziały ratunkowe, ZRM - zespoły ratownictwa medycznego, LZRM - lotnicze zespoły ratownictwa medycznego) - stan na dzień 31.12.2011 r.**

1	2				3	4		5		6
Lp.	Dysponent jednostki				Rodzaj jednostki systemu	Liczba wszystkich pracujących lekarzy*	W tym: liczba pracujących lekarzy systemu*	Liczba wszystkich pracujących pielęgniarek	W tym: liczba pracujących pielęgniarek systemu	Liczba pracujących ratowników medycznych
	2a	2b	2c	2d						
	Nazwa	Adres	Numer księgi rejestrowej zoz	Kod TERYT z opisem		SOR	ZRM	LZRM	Razem:	
10.	Wojewódzka Stacja Pogotowia Ratunkowego Samodzielny Publiczny Zakład Opieki Zdrowotnej	ul. B. Chrobrego 2 65-043 Zielona Góra	08-00167	0862011 m. Zielona Góra	SOR					
					ZRM	37	23	21	12	49
					LZRM					
					Razem:	37	23	21	12	49
11.	105 Szpital Wojskowy z Przychodnią SPZOZ w Żarach filia w Żaganiu	ul. Domańskiego 2 68-200 Żary	99-00119	0811021 m. Żary	SOR	27	9	19	4	8
					ZRM	18	18	9	9	37
					LZRM					
					Razem:	45	27	28	13	45
12.	Niepubliczny Zakład Opieki Zdrowotnej Pogotowie Żarskie w Żarach	ul. Serbska 58 68-200 Żary	08-00386	0811021 m. Żary	SOR					
					ZRM	27	27	34	34	58
					LZRM					
					Razem:	27	27	34	34	58

**TABELA 13 - Personel pracujący w jednostkach systemu (SOR - szpitalne oddziały ratunkowe, ZRM - zespoły ratownictwa medycznego, LZRM - lotnicze zespoły ratownictwa medycznego) - stan na dzień 31.12.2011 r.**

1	2				3	4		5		6
Lp.	Dysponent jednostki				Rodzaj jednostki systemu	Liczba wszystkich pracujących lekarzy*	W tym: liczba pracujących lekarzy systemu*	Liczba wszystkich pracujących pielęgniarek	W tym: liczba pracujących pielęgniarek systemu	Liczba pracujących ratowników medycznych
	2a	2b	2c	2d						
	Nazwa	Adres	Numer księgi rejestrowej zoz	Kod TERYT z opisem		SOR	ZRM	LZRM		
13.	Niepubliczny Zakład Opieki Zdrowotnej Nowy Szpital we Wschowie	ul. Ks. A. Kostki 33 67-400 Wschowa	08-00536	0812034 m. Wschowa	SOR					
					ZRM	8	8	8	8	14
					LZRM					
					Razem:	8	8	8	8	14
14.	Samodzielny Publiczny Szpital Wojewódzki w Gorzowie Wlkp.	ul. Walczaka 42 66-400 Gorzów Wlkp.	08-00386	0861011 powiat m. Gorzów Wlkp.	SOR	16	16	44	34	6
					ZRM					
					LZRM					
					Razem:	16	16	44	34	6
15.	Szpital Wojewódzki Samodzielny Publiczny Zakład Opieki Zdrowotnej im. Karola Marcinkowskiego w Zielonej Górze	ul. Zyty 26 65-046 Zielona Góra	08-00247	0862011 m. Zielona Góra	SOR	15	13	17	17	11
					ZRM					
					LZRM					
					Razem:	15	13	17	17	11

**TABELA 13 - Personel pracujący w jednostkach systemu (SOR - szpitalne oddziały ratunkowe, ZRM - zespoły ratownictwa medycznego, LZRM - lotnicze zespoły ratownictwa medycznego) - stan na dzień 31.12.2011 r.**

1	2				3	4		5		6	
Lp.	Dysponent jednostki				Rodzaj jednostki systemu	Liczba wszystkich pracujących lekarzy*	W tym: liczba pracujących lekarzy systemu*	Liczba wszystkich pracujących pielęgniarek	W tym: liczba pracujących pielęgniarek systemu	Liczba pracujących ratowników medycznych	
	2a	2b	2c	2d		4a	4b	5a	5b		
	Nazwa	Adres	Numer księgi rejestrowej zoz	Kod TERYT z opisem		SOR	ZRM	LZRM	Razem:		
16.	SP ZOZ Lotnicze Pogotowie Ratunkowe	ul. Księżycowa 5 01-934 Warszawa	99-00372	1432072 - Stare Babice	SOR						
					ZRM						
					LZRM	5	5	0	0	2	
					<b>Razem:</b>	<b>5</b>	<b>5</b>	<b>0</b>	<b>0</b>	<b>2</b>	
					<b>SOR</b>	<b>107</b>	<b>74</b>	<b>113</b>	<b>69</b>	<b>27</b>	
					<b>ZRM</b>	<b>193</b>	<b>147</b>	<b>123</b>	<b>110</b>	<b>387</b>	
					<b>LZRM</b>	<b>5</b>	<b>5</b>	<b>0</b>	<b>0</b>	<b>2</b>	
					<b>Razem:</b>	<b>305</b>	<b>226</b>	<b>236</b>	<b>179</b>	<b>416</b>	

\*) w tym: zgodnie z art. 57 ustawy o Państwowym Ratownictwie Medycznym

1) Zgodnie z rozporządzeniem Ministra Zdrowia z dnia 16 lipca 2004 r. w sprawie rejestru zakładów opieki zdrowotnej.

2) Zgodnie z rozporządzeniem Ministra Zdrowia z dnia 16 lipca 2004 r. w sprawie systemu resortowych kodów identyfikacyjnych dla zakładów opieki zdrowotnej oraz szczegółowych zasad ich nadawania.

### **III. KALKULACJA KOSZTÓW DZIAŁALNOŚCI ZESPOŁÓW RATOWNICTWA MEDYCZNEGO.**

Kalkulację kosztów działalności zespołów ratownictwa medycznego, z wyodrębnieniem kosztów funkcjonowania stanowisk dyspozytorów medycznych, sporządzono na podstawie szczegółowych danych pozyskanych od Dysponentów zespołów ratownictwa medycznego, dotyczących kosztów bezpośrednich i pośrednich wykazanych za okres 2011 r. Szczegóły wykazano w tabelach poniżej.

Średni koszt utrzymania stanowiska dyspozytorskiego oszacowany przez Ministerstwo Zdrowia na podstawie sprawozdań z poszczególnych województw wynosi ok. 300.000 zł/1 stanowisko/rok. Szczegółowe koszty utrzymania stanowisk dyspozytorskich w województwie lubuskim zgłoszone przez Dysponentów jednostek ratownictwa medycznego obrazuje tabela poniżej.

Przedstawiono również kalkulację kosztów działalności zespołów ratownictwa medycznego z podziałem na rodzaje zespołów:

- 1) dla poszczególnych rejonów operacyjnych;
- 2) średnio dla obszaru całego województwa.

### Koszt utrzymania jednego stanowiska dyspozytorskiego

Lp.	Nazwa Dysponenta	Liczba ZRM	Liczba stanowisk dyspozytorskich	Średni koszt całodobowego stanowiska dyspozytora medycznego w 2011 roku				Średni koszt całodobowego stanowiska dyspozytorskiego w przeliczeniu na jeden zespół ratownictwa medycznego w roku 2011			
				5	6	7	8	9	10	11	12
1	2	3	4	Wynagrodzenie	Koszty rzeczowe	Koszty pośrednie	Ogółem (kol. 5 + kol. 6 + kol. 7)	Wynagrodzenie	Koszty rzeczowe	Koszty pośrednie	Ogółem (kol. 9 + kol. 10 + kol. 11)
1	Wielospecjalistyczny Szpital Samodzielny Publiczny Zakład Opieki Zdrowotnej w Nowej Soli	3	1	901,96	44,71	98,32	<b>1 044,99</b>	300,65	14,90	32,77	<b>348,33</b>
2	Samodzielny Publiczny Zakład Opieki Zdrowotnej w Międzyrzeczu	5	1	598,04	225,87	151,03	<b>974,94</b>	161,43	64,58	45,18	<b>271,19</b>
3	Wojewódzka Stacja Pogotowia Ratunkowego Samodzielny Publiczny Zakład Opieki Zdrowotnej w Zielonej Górze	5	1	843,19	91,05	156,53	<b>1 090,77</b>	168,64	18,21	31,31	<b>218,15</b>
4	Samodzielny Publiczny ZOZ w Sulechowie	2	1	664,95	119,64	57,63	<b>842,22</b>	332,48	59,82	28,81	<b>421,11</b>
5	NZOZ Nowy Szpital w Kostrzynie nad Odrą	2	1	523,60	70,08	60,56	<b>654,23</b>	261,80	35,04	30,28	<b>327,11</b>
6	Samodzielny Publiczny ZOZ w Sulęcinie	2	1	297,24	35,67	82,06	<b>414,96</b>	148,62	17,83	41,03	<b>207,48</b>

<b>7</b>	NZOZ Nowy Szpital w Świebodzinie	3	1	329,90	45,54	23,51	<b>398,95</b>	109,97	15,18	7,84	<b>132,98</b>
<b>8</b>	NZOZ Szpital Powiatowy w Słubicach	4	1	612,03	20,00	5,69	<b>637,72</b>	153,01	5,00	1,42	<b>159,43</b>
<b>9</b>	Samodzielna Publiczna Wojewódzka Stacja Pogotowia Ratunkowego w Gorzowie Wlkp.	6	1	1 236,64	86,35	241,29	<b>1 564,27</b>	206,11	14,39	40,21	<b>260,71</b>
<b>10</b>	NZOZ Nowy Szpital Powiatu Krośnieńskiego		<i>średnie koszty za I półrocze 2011 r.</i>	512,40	127,72	23,18	<b>663,30</b>	128,10	31,93	5,80	<b>165,83</b>
<b>11</b>	NZOZ Szpital im. dr n. med. Radzimira Śmigielskiego w Skwierzynie		<i>średnie koszty za I półrocze 2011 r.</i>	829,63	184,44	358,41	<b>1 372,48</b>	414,82	92,22	179,21	<b>686,24</b>
<b>12</b>	Niepubliczny Zakład Opieki Zdrowotnej Pogotowie Żarskie w Żarach	9	2	778,00	251,78	11,99	<b>1 041,77</b>	141,86	45,97	2,25	<b>190,07</b>
<b>13</b>	NZOZ Nowy Szpital we Wschowie	2	1	400,00	91,68	94,50	<b>586,18</b>	200,00	45,84	47,25	<b>293,09</b>
<b>14</b>	105 Szpital Wojskowy z Przychodnią SP ZOZ w Żarach	4	1	412,30	73,16	42,30	<b>527,76</b>	206,15	36,58	21,15	<b>263,88</b>
<b>15</b>	NZOZ Szpital Powiatowy w Drezdenku	4	1	573,82	29,09	0,00	<b>602,91</b>	143,45	7,27	0,00	<b>150,73</b>
<b>Średnio dla województwa lubuskiego</b>		<b>51</b>	<b>14</b>	<b>634,25</b>	<b>99,78</b>	<b>93,80</b>	<b>827,83</b>	<b>205,14</b>	<b>33,65</b>	<b>34,30</b>	<b>273,09</b>

### Składniki kosztów funkcjonowania zespołów specjalistycznych

		<b>S</b>	TYTUŁ KOSZTÓW	kwotowy udział w kosztach				procentowy udział w kosztach			
				LP	średnio na 1 zespół za 2011 r.		średnio na 1 dobokartkę				
1	Wojewódzka Stacja Pogotowia Ratunkowego SPZOZ w Zielonej Górze ul. B. Chrobrego 2 65-043 Zielona Góra		KOSZTY BEZPOŚREDNIE	1	Materiały (paliwo, części zamienne)	49 767,32	142 114,49	136,35	389,35	3,10%	8,84%
				2	Energia	9 897,87		27,12		0,62%	
				3	Amortyzacja	66 941,79		183,40		4,17%	
				4	Podatki	6 538,16		17,91		0,41%	
				5	Pozostałe (ubezpieczenia, itp.)	8 969,35		24,57		0,56%	
				6	Wynagrodzenia	669 736,38	1 332 571,82	1 834,89	3 650,88	41,67%	82,91%
				7	inne (ZUS, ZFŚS, itp.)	141 740,26		388,33		8,82%	
				8	kontrakty	510 270,31		1 398,00		31,75%	
				9	Usługi obce	10 824,87		29,66		0,67%	
				10	Koszty pośrednie		132 497,45	363,01	8,24%		
				11	RAZEM		1 607 183,76	4 403,24	100,00%		
	stawka z kontraktu	3 775,22									
	faktyczne koszty	4 403,24									



2	SPZOZ Międzyrzecz ul. Konstytucji 3 Maja 35 66-300 Międzyrzecz	S	TYTUŁ KOSZTÓW	kwotowy udział w kosztach			procentowy udział w kosztach		
				LP	średnio na 1 zespół za 2011 r.		średnio na 1 dobokaretkę		
		1	Materiały (paliwo, części zamienne)	49 871,58	117 520,57	136,63	321,97	4,21%	9,93%
		2	Energia	2 963,57		8,12		0,25%	
		3	Amortyzacja	52 685,37		144,34		4,45%	
		4	Podatki	0,00		0,00		0,00%	
		5	Pozostałe (ubezpieczenia, itp.)	12 000,05		32,88		1,01%	
		6	Wynagrodzenia	523 928,82	1 003 220,40	1 435,42	2 748,55	44,25%	84,73%
		7	inne (ZUS, ZFŚS, itp.)	86 141,39		236,00		7,28%	
		8	kontrakty	293 552,71		804,25		24,79%	
		9	Usługi obce	99 597,48		272,87		8,41%	
		10	Koszty pośrednie	63 211,07		173,18		5,34%	
		11	RAZEM	1 183 952,04		3 243,70		100,00%	
			stawka z kontraktu	3 725,22					
			faktyczne koszty	3 243,70					

3	S	TYTUŁ KOSZTÓW	kwotowy udział w kosztach				procentowy udział w kosztach	
			LP	średnio na 1 zespół za 2011 r.	średnio na 1 dobokaretkę			
Wojewódzka Stacja Pogotowia Ratunkowego SPZOZ w K. Wielkiego 7 66-400 Gorzów Wlkp.	1	Materiały (paliwo, części zamienne)	12 927,63	126 188,31	35,42	345,72	0,79%	7,68%
	2	Energia	0,00		0,00		0,00%	
	3	Amortyzacja	113 260,68		310,30		6,89%	
	4	Podatki	0,00		0,00		0,00%	
	5	Pozostałe (ubezpieczenia, itp.)	0,00		0,00		0,00%	
	6	Wynagrodzenia	239 653,43	1 322 470,98	656,58	3 623,21	14,58%	80,44%
	7	inne (ZUS, ZFŚS, itp.)	46 887,79		128,46		2,85%	
	8	kontrakty	1 035 929,76		2 838,16		63,01%	
	9	Usługi obce	0,00		0,00		0,00%	
	10	Koszty pośrednie	195 339,88	535,18	11,88%			
	11	RAZEM	1 643 999,17	4 504,11	100,00%			
	stawka z kontraktu	3 800,22						
	faktyczne koszty	4 504,11						

4	SPZOZ Sulechowie ul. Zwycięstwa 1 66-100 Sulechów	S	TYTUŁ KOSZTÓW	kwotowy udział w kosztach				procentowy udział w kosztach		
				LP	średnio na 1 zespół za 2011 r.		średnio na 1 dobokaretkę			
		1	Materiały (paliwo, części zamienne)	166 260,09	306 255,85	455,51	839,06	9,66%	17,79%	
		2	Energia	16 654,84		45,63		0,97%		
		3	Amortyzacja	92 072,15		252,25		5,35%		
		4	Podatki	1 863,44		5,11		0,11%		
		5	Pozostałe (ubezpieczenia, itp.)	29 405,33		80,56		1,71%		
		6	Wynagrodzenia	772 867,47	1 234 680,07	2 117,45	3 382,69	44,90%	71,73%	
		7	inne (ZUS, ZFŚS, itp.)	115 830,93		317,35		6,73%		
		8	kontrakty	318 468,13		872,52		18,50%		
		9	Usługi obce	27 513,54		75,38		1,60%		
		10	Koszty pośrednie	180 434,99		494,34		10,48%		
		11	<b>RAZEM</b>	1 721 370,91	4 716,08	100,00%				
			stawka z kontraktu	3 725,22						
			faktyczne koszty	4 716,08						

S	TYTUŁ KOSZTÓW	kwotowy udział w kosztach				procentowy udział w kosztach				
		LP	średnio na 1 zespół za I półrocze 2011 r.	średnio na 1 dobokaretkę						
5	NZOZ Nowy Szpital Powiatu Krośnieńskiego ul. Piastów 3 66-600 Krosno Odrzańskie	KOSZTY BEZPOŚREDNIE	1	Materiały (paliwo, części zamienne)	37 389,45	51 423,71	206,57	284,11	6,03%	8,30%
			2	Energia	3 401,85		18,79		0,55%	
			3	Amortyzacja	730,80		4,04		0,12%	
			4	Podatki	3 271,40		18,07		0,53%	
			5	Pozostałe (ubezpieczenia, itp.)	6 630,21		36,63		1,07%	
		6	Wynagrodzenia	190 835,00	491 519,78	1 054,34	2 715,58	30,79%	79,31%	
		7	inne (ZUS, ZFŚS, itp.)	44 776,87		247,39		7,22%		
		8	kontrakty	206 425,00		1 140,47		33,31%		
		9	Usługi obce	49 482,91		273,39		7,98%		
		10	Koszty pośrednie	76 811,12	424,37	12,39%				
		11	RAZEM	619 754,61	3 424,06	100,00%				
	stawka z kontraktu	3 775,22								
	faktyczne koszty	3 424,06								

6	NZOZ Szpital Powiatowy w Drezdenku ul. Piłsudskiego 8 66-530 Drezdenko	S	TYTUŁ KOSZTÓW	kwotowy udział w kosztach				procentowy udział w kosztach	
				LP	średnio na 1 zespół za 2011 r.		średnio na 1 dobokaretkę		
		1	Materiały (paliwo, części zamienne)	27 949,54	34 458,29	76,57	94,41	2,85%	3,52%
		2	Energia	1 954,47		5,35		0,20%	
		3	Amortyzacja	0,00		0,00		0,00%	
		4	Podatki	289,32		0,79		0,03%	
		5	Pozostałe (ubezpieczenia, itp.)	4 264,96		11,68		0,44%	
		6	Wynagrodzenia	0,00	859 012,64	0,00	2 353,46	0,00%	87,74%
		7	inne (ZUS, ZFŚS, itp.)	0,00		0,00		0,00%	
		8	kontrakty	845 888,80		2 317,50		86,40%	
		9	Usługi obce	13 123,84		35,96		1,34%	
		10	Koszty pośrednie	85 619,94		234,58		8,74%	
		11	RAZEM	979 090,87		2 682,44		100,00%	
			stawka z kontraktu	3 725,22					
			faktyczne koszty	2 682,44					

S	TYTUŁ KOSZTÓW	kwotowy udział w kosztach				procentowy udział w kosztach			
		LP	średnio na 1 zespół za 2011 r.		średnio na 1 dobokaretkę				
7	NZOZ Pogotowie Żarskie ul. Serbska 58 68-200 Żary	1	Materiały (paliwo, części zamienne)	71 675,09	125 365,55	196,37	343,47	5,54%	9,68%
		2	Energia	5 979,88		16,38		0,46%	
		3	Amortyzacja	33 314,00		91,27		2,57%	
		4	Podatki	816,78		2,24		0,06%	
		5	Pozostałe (ubezpieczenia, itp.)	13 579,80		37,20		1,05%	
		6	Wynagrodzenia	126 705,00	1 080 123,00	347,14	2 959,24	9,79%	83,44%
		7	inne (ZUS, ZFŚS, itp.)	13 478,00		36,93		1,04%	
		8	kontrakty	875 162,00		2 397,70		67,60%	
		9	Usługi obce	64 778,00		177,47		5,00%	
		10	Koszty pośrednie	89 077,00	244,05	6,88%			
		11	RAZEM	1 294 565,55	3 546,75	100,00%			
	stawka z kontraktu	3775,22							
	faktyczne koszty	3 546,75							

8	Wielospecjalistyczny Szpital SPZOZ w Nowej Soli ul. Chałubińskiego 7 67-100 Nowa Sól	<b>S</b>	TYTUŁ KOSZTÓW	kwotowy udział w kosztach				procentowy udział w kosztach		
				LP	średnio na 1 zespół za 2011 r.		średnio na 1 dobokaretkę			
		1	KOSZTY BEZPOŚREDNIE	Materiały (paliwo, części zamienne)	0,00	29 288,45	0,00	80,24	0,00%	1,99%
		2		Energia	0,00		0,00		0,00%	
		3		Amortyzacja	0,00		0,00		0,00%	
		4		Podatki	0,00		0,00		0,00%	
		5		Pozostałe (ubezpieczenia, itp.)	29 288,45	80,24	1,99%			
		6		Wynagrodzenia	580 440,61	1 235 978,92	1 590,25	3 386,24	39,43%	83,97%
		7		inne (ZUS, ZFŚS, itp.)	121 602,50		333,16		8,26%	
		8		kontrakty	323 446,50		886,15		21,97%	
		9		Usługi obce	210 489,31		576,68		14,30%	
		10	Koszty pośrednie		206 730,74	566,39	14,04%			
11	RAZEM		1 471 998,11	4 032,87	100,00%					
stawka z kontraktu		3 775,22								
faktyczne koszty		4 032,87								

9	NZOZ Szpital Powiatowy w Słubicach ul. Nadodrzańska 6 69-100 Słubice	S	TYTUŁ KOSZTÓW	kwotowy udział w kosztach				procentowy udział w kosztach	
				LP	średnio na 1 zespół za 2011 r.		średnio na 1 dobokaretkę		
		1	Materiały (paliwo, części zamienne)	8 434,66	36 398,21	23,11	99,72	1,05%	4,53%
		2	Energia	1 002,18		2,75		0,12%	
		3	Amortyzacja	477,60		1,31		0,06%	
		4	Podatki	0,00		0,00		0,00%	
		5	Pozostałe (ubezpieczenia, itp.)	26 483,77		72,56		3,29%	
		6	Wynagrodzenia	136 594,93	624 524,34	374,23	1 711,03	16,98%	77,65%
		7	inne (ZUS, ZFŚS, itp.)	43 607,66		119,47		5,42%	
		8	kontrakty	442 048,07		1 211,09		54,96%	
		9	Usługi obce	2 273,68		6,23		0,28%	
		10	Koszty pośrednie	143 336,70		392,70		17,82%	
		11	RAZEM	804 259,25		2 203,45		100,00%	
			stawka z kontraktu	3 825,22					
			faktyczne koszty	2 203,45					



10	SPZOS Sulęcín ul. Witosa 7 69-200 Sulęcín	S	TYTUŁ KOSZTÓW	kwotowy udział w kosztach			procentowy udział w kosztach		
				LP	średnio na 1 zespół za 2011 r.	średnio na 1 dobokaretkę			
		1	Materiały (paliwo, części zamienne)	92 201,00	142 548,00	252,61	390,54	6,68%	10,34%
		2	Energia	3 470,00		9,51		0,25%	
		3	Amortyzacja	26 870,00		73,62		1,95%	
		4	Podatki	0,00		0,00		0,00%	
		5	Pozostałe (ubezpieczenia, itp.)	20 007,00		54,81		1,45%	
		6	Wynagrodzenia	407 612,00	961 321,00	1 116,75	2 633,76	29,55%	69,70%
		7	inne (ZUS, ZFŚS, itp.)	77 183,00		211,46		5,60%	
		8	kontrakty	459 627,00		1 259,25		33,32%	
		9	Usługi obce	16 899,00		46,30		1,23%	
		10	Koszty pośrednie	275 372,00		754,44		19,97%	
		11	RAZEM	1 379 241,00		3 778,74		100,00%	
			stawka z kontraktu	3 725,22					
			faktyczne koszty	3 778,74					

S	TYTUŁ KOSZTÓW	kwotowy udział w kosztach				procentowy udział w kosztach			
		LP	średnio na 1 zespół za 2011 r.		średnio na 1 dobokaretkę				
11	105 Szpital Wojskowy z Przychodnią w Żarach - filia Żagań ul. Żelazna 1 68-100 Żagań	1	Materiały (paliwo, części zamienne)	50 402,00	61 993,00	138,09	169,84	3,46%	4,26%
		2	Energia	5 941,00		16,28		0,41%	
		3	Amortyzacja	0,00		0,00		0,00%	
		4	Podatki	545,00		1,49		0,04%	
		5	Pozostałe (ubezpieczenia, itp.)	5 105,00		13,99		0,35%	
		6	Wynagrodzenia	509 232,00	1 220 474,00	1 395,16	3 343,76	34,97%	83,81%
		7	inne (ZUS, ZFŚS, itp.)	87 748,00		240,41		6,03%	
		8	kontrakty	601 981,00		1 649,26		41,34%	
		9	Usługi obce	21 513,00		58,94		1,48%	
		10	<b>Koszty pośrednie</b>	173 732,00		475,98		11,93%	
		11	<b>RAZEM</b>	1 456 199,00		3 989,59		100,00%	
	stawka z kontraktu	3 440,00							
	faktyczne koszty	3 989,59							

S	TYTUŁ KOSZTÓW	kwotowy udział w kosztach				procentowy udział w kosztach				
		LP	średnio na 1 zespół za 2011 r.	średnio na 1 dobokaretkę						
12	NZOZ Nowy Szpital we Wschowie ul. A. Kostki 33 67-400 Wschowa	1	Materiały (paliwo, części zamienne)	87 966,53	132 658,28	241,00	363,45	6,87%	10,36%	
		2	Energia	9 196,81		25,20		0,72%		
		3	Amortyzacja	27 002,14		73,98		2,11%		
		4	Podatki	272,53		0,75		0,02%		
		5	Pozostałe (ubezpieczenia, itp.)	8 220,27		22,52		0,64%		
		6	KOSZTY BEZPOŚREDNIE	Wynagrodzenia	260 508,27	876 210,67	713,72	2 400,58	20,35%	68,45%
		7		inne (ZUS, ZFŚS, itp.)	55 171,31		151,15		4,31%	
		8		kontrakty	423 468,51		1 160,19		33,08%	
		9		Usługi obce	137 062,58		375,51		10,71%	
		10		<b>Koszty pośrednie</b>	271 118,74		742,79		21,18%	
		11		<b>RAZEM</b>	1 279 987,69		3 506,82		100,00%	
				stawka z kontraktu	3 825,22					
				faktyczne koszty	3 506,82					

S	TYTUŁ KOSZTÓW	kwotowy udział w kosztach				procentowy udział w kosztach				
		LP	średnio na 1 zespół za 2011 r.		średnio na 1 dobokaretkę					
13	NZOZ "Nowy Szpital" w Świebodzinie ul. Młyńska 6 66-200 Świebodzin	KOSZTY BEZPOŚREDNIE	1	Materiały (paliwo, części zamienne)	59 928,14	108 620,49	164,19	297,59	5,50%	9,96%
			2	Energia	3 586,40		9,83		0,33%	
			3	Amortyzacja	33 730,01		92,41		3,09%	
			4	Podatki	54,66		0,15		0,01%	
			5	Pozostałe (ubezpieczenia, itp.)	11 321,28		31,02		1,04%	
		6	Wynagrodzenia	133 420,09	912 258,56	365,53	2 499,34	12,24%	83,66%	
		7	inne (ZUS, ZFŚS, itp.)	24 081,30		65,98		2,21%		
		8	kontrakty	707 177,22		1 937,47		64,86%		
		9	Usługi obce	47 579,95		130,36		4,36%		
		10	Koszty pośrednie		69 497,10	190,40		6,37%		
		11	RAZEM		1 090 376,15	2 987,33		100,00%		
	stawka z kontraktu	3 725,22								
	faktyczne koszty	2 987,33								

S	TYTUŁ KOSZTÓW		kwotowy udział w kosztach				procentowy udział w kosztach			
			LP	średnio na 1 zespół za 2011 r.		średnio na 1 dobokaretkę				
14	NZOZ Nowy Szpital w Kostrzynie n/O ul. Narutowicza 6 66-470 Kostrzyn nad Odrą	KOSZTY BEZPOŚREDNIE	1	Materiały (paliwo, części zamienne)	37 631,26	209 652,79	103,10	574,39	3,18%	17,70%
			2	Energia	11 849,49		32,46		1,00%	
			3	Amortyzacja	81 201,12		222,47		6,86%	
			4	Podatki	0,00		0,00		0,00%	
			5	Pozostałe (ubezpieczenia, itp.)	78 970,92		216,36		6,67%	
			6	Wynagrodzenia	106 387,25	886 114,74	291,47	2 427,71	8,98%	74,82%
			7	inne (ZUS, ZFŚS, itp.)	24 227,42		66,38		2,05%	
			8	kontrakty	731 805,65		2 004,95		61,79%	
			9	Usługi obce	23 694,42		64,92		2,00%	
			10	Koszty pośrednie		88 605,97	242,76		7,48%	
			11	RAZEM		1 184 373,50	3 244,86		100,00%	
	stawka z kontraktu	3 725,22								
	faktyczne koszty	3 244,86								

**SKŁADNIKI KOSZTÓW FUNKCJONOWANIA JEDNEGO ZESPOŁU SPECJALISTYCZNEGO W 2011 ROKU**

1	Średnio dla Województwa Lubuskiego	ŚREDNIA STAWKA ZA DOBOKARETKĘ "S"	LP	TYTUŁ KOSZTÓW	kwotowy udział w kosztach				procentowy udział w kosztach	
					średnio na 1 zespół za 2011 r.	średnio za 1 dobokaretkę				
		3 748,68	1	Materiały (paliwo, części zamienne)	53 743,16	116 034,71	154,68	328,13	4,25%	9,17%
			2	Energia	5 421,31		15,53		0,43%	
			3	Amortyzacja	37 734,69		103,53		2,98%	
			4	Podatki	975,09		3,32		0,08%	
			5	Pozostałe (ubezpieczenia, itp.)	18 160,46		51,07		1,44%	
			6	Wynagrodzenia	332 708,66	1 002 891,49	949,49	2 845,43	26,29%	79,25%
			7	inne (ZUS, ZFŚS, itp.)	63 034,03		181,60		4,98%	
			8	kontrakty	555 375,05		1 562,64		43,89%	
			9	Usługi obce	51 773,76		151,69		4,09%	
			10	Koszty pośrednie	146 527,48	416,73	11,58%			
			11	<b>RAZEM</b>	1 265 453,69	3 590,29	100,00%			
		Razem	średnia stawka z kontraktu	3 748,68						
			średnie faktyczne koszty	3 590,29						

### Składniki kosztów funkcjonowania zespołów podstawowych

P	TYTUŁ KOSZTÓW	kwotowy udział w kosztach				procentowy udział w kosztach			
		LP	średnio na 1 zespół za 2011 r.	średnio na 1 dobokartkę					
1	Wojewódzka Stacja Pogotowia Ratunkowego SPZOZ w Zielonej Górze ul. B. Chrobrego 2 65-043 Zielona Góra	1	Materiały (paliwo, części zamienne)	56 545,60	111 053,33	154,92	304,26	6,97%	13,68%
		2	Energia	6 811,33		18,66		0,84%	
		3	Amortyzacja	36 954,55		101,25		4,55%	
		4	Podatki	5 444,39		14,92		0,67%	
		5	Pozostałe (ubezpieczenia, itp.)	5 297,46		14,51		0,65%	
		6	Wynagrodzenia	473 861,63	588 495,17	1 298,25	1 612,32	58,39%	72,52%
		7	inne (ZUS, ZFŚS, itp.)	102 983,90		282,15		12,69%	
		8	kontrakty	0,00		0,00		0,00%	
		9	Usługi obce	11 649,64		31,92		1,44%	
		10	Koszty pośrednie		111 995,45	306,84	13,80%		
		11	RAZEM		811 543,95	2 223,41	100,00%		
	stawka z kontraktu	2 868,91							
	faktyczne koszty	2 223,41							

P	TYTUŁ KOSZTÓW	kwotowy udział w kosztach				procentowy udział w kosztach			
		LP	średnio na 1 zespół za 2011 r.	średnio na 1 dobokaretkę					
2	SPZOK Międzyrzecz ul. Konstytucji 3 Maja 35 66-300 Międzyrzecz	1	Materiały (paliwo, części zamienne)	47 801,33	91 545,12	130,96	250,81	6,50%	12,46%
		2	Energia	4 565,78		12,51		0,62%	
		3	Amortyzacja	30 607,33		83,86		4,16%	
		4	Podatki	65,12		0,18		0,01%	
		5	Pozostałe (ubezpieczenia, itp.)	8 505,56		23,30		1,16%	
		6	Wynagrodzenia	350 519,15	581 920,43	960,33	1 594,30	47,69%	79,18%
		7	inne (ZUS, ZFŚS, itp.)	64 275,98		176,10		8,75%	
		8	kontrakty	84 350,81		231,10		11,48%	
		9	Usługi obce	82 774,49		226,78		11,26%	
		10	Koszty pośrednie	61 503,01	168,50	8,37%			
		11	RAZEM	734 968,56	2 013,61	100,00%			
	stawka z kontraktu	2 868,91							
	faktyczne koszty	2 013,61							



P	TYTUŁ KOSZTÓW	kwotowy udział w kosztach				procentowy udział w kosztach			
		LP	średnio na 1 zespół za 2011 r.	średnio na 1 dobokaretkę					
3	Wojewódzka Stacja Pogotowia Ratunkowego SPZOZ ul. K. Wielkiego 7 66-400 Gorzów Wlkp.	1	Materiały (paliwo, części zamienne)	28 119,88	81 888,57	77,04	224,35	3,47%	10,11%
		2	Energia	0,00		0,00		0,00%	
		3	Amortyzacja	53 768,69		147,31		6,64%	
		4	Podatki			0,00		0,00%	
		5	Pozostałe (ubezpieczenia, itp.)			0,00		0,00%	
		6	Wynagrodzenia	111 184,17	590 791,63	304,61	1 618,61	13,72%	72,91%
		7	inne (ZUS, ZFŚS, itp.)	20 943,46		57,38		2,58%	
		8	kontrakty	458 664,00		1 256,61		56,60%	
		9	Usługi obce	0,00		0,00		0,00%	
		10	Koszty pośrednie	137 635,21	377,08	16,99%			
		11	RAZEM	810 315,41	2 220,04	100,00%			
	stawka z kontraktu	2 868,91							
	faktyczne koszty	2 220,04							

P	TYTUŁ KOSZTÓW	kwotowy udział w kosztach				procentowy udział w kosztach			
		LP	średnio na 1 zespół za 2011 r.		średnio na 1 dobokaretkę				
4	SPZOZ Sulechowie ul. Zwycięstwa 1 66-100 Sulechów	1	Materiały (paliwo, części zamienne)	125 424,27	231 035,09	343,63	632,97	9,66%	17,79%
		2	Energia	12 564,18		34,42		0,97%	
		3	Amortyzacja	69 457,92		190,30		5,35%	
		4	Podatki	1 405,76		3,85		0,11%	
		5	Pozostałe (ubezpieczenia, itp.)	22 182,96		60,78		1,71%	
		6	Wynagrodzenia	583 040,37	931 425,33	1 597,37	2 551,85	44,90%	71,73%
		7	inne (ZUS, ZFŚS, itp.)	87 381,24		239,40		6,73%	
		8	kontrakty	240 247,89		658,21		18,50%	
		9	Usługi obce	20 755,83		56,87		1,60%	
		10	Koszty pośrednie		136 117,63	372,93		10,48%	
		11	RAZEM		1 298 578,05	3 557,75		100,00%	
	stawka z kontraktu	2 868,91							
	faktyczne koszty	3 557,75							

P	TYTUŁ KOSZTÓW	kwotowy udział w kosztach				procentowy udział w kosztach				
		LP	średnio na 1 zespół za I półrocze 2011 r.	średnio na 1 dobokaretkę						
5	NZOZ Nowy Szpital Powiatu Krośnieńskiego ul. Piastów 3 66-600 Krosno Odrzańskie	1	Materiały (paliwo, części zamienne)	35 407,44	48 098,54	195,62	265,74	8,76%	11,91%	
		2	Energia	3 029,31		16,74		0,75%		
		3	Amortyzacja	888,84		4,91		0,22%		
		4	Podatki	3 245,81		17,93		0,80%		
		5	Pozostałe (ubezpieczenia, itp.)	5 527,14		30,54		1,37%		
		6	KOSZTY BEZPOŚREDNIE	Wynagrodzenia	186 619,77	279 942,74	1 031,05	1 546,64	46,19%	69,29%
		7		inne (ZUS, ZFŚS, itp.)	42 487,26		234,74		10,52%	
		8		kontrakty	0,00		0,00		0,00%	
		9		Usługi obce	50 835,71		280,86		12,58%	
		10		Koszty pośrednie	75 971,92		419,73		18,80%	
		11		RAZEM	404 013,20		2 232,12		100,00%	
		stawka z kontraktu	2 868,91							
		faktyczne koszty	2 232,12							

P	TYTUŁ KOSZTÓW	kwotowy udział w kosztach		procentowy udział w kosztach						
		LP	średnio na 1 zespół za 2011 r.	średnio na 1 dobokaretkę						
6	NZOZ Szpital Powiatowy w Dreżdenku ul. Piłsudskiego 8 66-530 Dreżdenko	KOSZTY BEZPOŚREDNIE	1	Materiały (paliwo, części zamienne)	38 972,44	44 900,54	123,02	106,77	7,37%	8,50%
			2	Energia	1 532,00			4,20	0,29%	
			3	Amortyzacja	495,81			1,36	0,09%	
			4	Podatki	340,71			0,93	0,06%	
			5	Pozostałe (ubezpieczenia, itp.)	3 559,58			9,75	0,67%	
			6	Wynagrodzenia	7 466,66	428 483,80	1 173,93	20,46	1,41%	81,08%
			7	inne (ZUS, ZFŚS, itp.)	1 311,92			3,59	0,25%	
			8	kontrakty	397 145,34			1 088,07	75,15%	
			9	Usługi obce	22 559,88			61,81	4,27%	
			10	Koszty pośrednie	55 099,94	150,96	10,43%			
			11	RAZEM	528 484,28	1 447,90	100,00%			
	stawka z kontraktu	2 868,91								
	faktyczne koszty	1 447,90								

P	TYTUŁ KOSZTÓW	kwotowy udział w kosztach				procentowy udział w kosztach			
		LP	średnio na 1 zespół za 2011 r.	średnio na 1 dobokaretkę					
7	NZOZ Pogotowie Żarskie ul. Serbska 58 68-200 Żary	1	Materiały (paliwo, części zamienne)	101 362,72	154 816,61	277,71	424,16	10,34%	15,79%
		2	Energia	5 733,13		15,71		0,58%	
		3	Amortyzacja	32 434,00		88,86		3,31%	
		4	Podatki	816,76		2,24		0,08%	
		5	Pozostałe (ubezpieczenia, itp.)	14 470,00		39,64		1,48%	
		6	Wynagrodzenia	62 360,00	728 522,00	170,85	1 995,95	6,36%	74,32%
		7	inne (ZUS, ZFŚS, itp.)	6 789,00		18,60		0,69%	
		8	kontrakty	587 915,00		1 610,73		59,98%	
		9	Usługi obce	71 458,00		195,78		7,29%	
		10	Koszty pośrednie	96 858,00	265,36	9,88%			
		11	RAZEM	980 196,61	2 685,47	100,00%			
	stawka z kontraktu	2868,91							
	faktyczne koszty	2 685,47							

P	TYTUŁ KOSZTÓW	kwotowy udział w kosztach				procentowy udział w kosztach			
		LP	średnio na 1 zespół za 2011 r.	średnio na 1 dobokaretkę					
8	Wielospecjalistyczny Szpital SPZOZ w Nowej Soli ul. Chałubińskiego 7 67-100 Nowa Sól	1	KOSZTY BEZPOŚREDNIE	Materiały (paliwo, części zamienne)		3 301,10	9,04	0,00%	0,42%
		2		Energia				0,00%	
		3		Amortyzacja				0,00%	
		4		Podatki				0,00%	
		5	Pozostałe (ubezpieczenia, itp.)	3 301,10		9,04	0,42%		
		6	Wynagrodzenia	272 588,31	604 235,12	746,82	1 655,44	34,54%	76,57%
		7	inne (ZUS, ZFŚS, itp.)	46 656,61		127,83		5,91%	
		8	kontrakty	1 440,00		3,95		0,18%	
		9	Usługi obce	283 550,20		776,85		35,93%	
		10	Koszty pośrednie		181 571,12	497,46	23,01%		
		11	RAZEM		789 107,34	2 161,94	100,00%		
			stawka z kontraktu	2 868,91					
			faktyczne koszty	2 161,94					

P	TYTUŁ KOSZTÓW	kwotowy udział w kosztach				procentowy udział w kosztach			
		LP	średnio na 1 zespół za 2011 r.	średnio na 1 dobokaretkę					
9	NZOZ Szpital Powiatowy w Słubicach ul. Nadodrzańska 6 69-100 Słubice	1	Materiały (paliwo, części zamienne)	11 894,36	32 423,67	32,59	88,83	2,53%	6,89%
		2	Energia	2 131,06		5,84		0,45%	
		3	Amortyzacja	1 031,72		2,83		0,22%	
		4	Podatki	0,00		0,00		0,00%	
		5	Pozostałe (ubezpieczenia, itp.)	17 366,53		47,58		3,69%	
		6	Wynagrodzenia	140 741,92	328 763,87	385,59	900,72	29,91%	69,86%
		7	inne (ZUS, ZFŚS, itp.)	35 378,96		96,93		7,52%	
		8	kontrakty	149 484,45		409,55		31,76%	
		9	Usługi obce	3 158,54		8,65		0,67%	
		10	Koszty pośrednie	109 440,38	299,84	23,25%			
		11	RAZEM	470 627,92	1 289,39	100,00%			
	stawka z kontraktu	2 868,91							
	faktyczne koszty	1 289,39							

P	TYTUŁ KOSZTÓW	kwotowy udział w kosztach				procentowy udział w kosztach				
		LP	średnio na 1 zespół za 2011 r.		średnio na 1 dobokaretkę					
10	SPZOO Sulęcín ul. Witosa 7 69-200 Sulęcín	1	Materiały (paliwo, części zamienne)	71 345,00	109 868,00	195,47	301,01	6,72%	10,35%	
		2	Energia	2 676,00		7,33		0,25%		
		3	Amortyzacja	20 666,00		56,62		1,95%		
		4	Podatki	0,00		0,00		0,00%		
		5	Pozostałe (ubezpieczenia, itp.)	15 181,00		41,59		1,43%		
		6	KOSZTY BEZPOŚREDNIE	Wynagrodzenia	314 311,00	740 396,00	861,13	2 028,48	29,61%	69,74%
		7		inne (ZUS, ZFŚS, itp.)	59 356,00		162,62		5,59%	
		8		kontrakty	353 752,00		969,18		33,32%	
		9		Usługi obce	12 977,00		35,55		1,22%	
		10	Koszty pośrednie		211 373,00	579,10		19,91%		
		11	RAZEM		1 061 637,00	2 908,59		100,00%		
stawka z kontraktu		2 868,91								
faktyczne koszty		2 908,59								



P	TYTUŁ KOSZTÓW	kwotowy udział w kosztach				procentowy udział w kosztach			
		LP	średnio na 1 zespół za 2011 r.		średnio na 1 dobokaretkę				
11	105 Szpital Wojskowy z Przychodnią w Żarach - filia Żagań ul. Żelazna 1 68-100 Żagań	1	Materiały (paliwo, części zamienne)	41 059,00	48 618,00	112,49	133,20	3,59%	4,25%
		2	Energia	3 894,00		10,67		0,34%	
		3	Amortyzacja	0,00		0,00		0,00%	
		4	Podatki	365,00		1,00		0,03%	
		5	Pozostałe (ubezpieczenia, itp.)	3 300,00		9,04		0,29%	
		6	Wynagrodzenia	421 928,00	947 725,00	1 155,97	2 596,51	36,87%	82,81%
		7	inne (ZUS, ZFŚS, itp.)	73 838,00		202,30		6,45%	
		8	kontrakty	430 446,00		1 179,30		37,61%	
		9	Usługi obce	21 513,00		58,94		1,88%	
		10	Koszty pośrednie	148 166,00	405,93	12,95%			
		11	RAZEM	1 144 509,00	3 135,64	100,00%			
	stawka z kontraktu	2 581,00							
	faktyczne koszty	3 135,64							

P	TYTUŁ KOSZTÓW	kwotowy udział w kosztach				procentowy udział w kosztach				
		LP	średnio na 1 zespół za 2011 r.	średnio na 1 dobokaretkę						
12	NZOZ Nowy Szpital we Wschowie ul. A. Kostki 33 67-400 Wschowa	1	Materiały (paliwo, części zamienne)	104 827,08	128 668,55	287,20	352,52	13,43%	16,49%	
		2	Energia	8 741,97		23,95		1,12%		
		3	Amortyzacja	10 394,96		28,48		1,33%		
		4	Podatki	0,00		0,00		0,00%		
		5	Pozostałe (ubezpieczenia, itp.)	4 704,54		12,89		0,60%		
		6	KOSZTY BEZPOŚREDNIE	Wynagrodzenia	42 190,06	426 471,67	115,59	1 168,42	5,41%	54,65%
		7		inne (ZUS, ZFŚS, itp.)	3 339,48		9,15		0,43%	
		8		kontrakty	271 113,60		742,78		34,74%	
		9		Usługi obce	109 828,53		300,90		14,07%	
		10		Koszty pośrednie	225 263,20		617,16		28,86%	
		11		RAZEM	780 403,42		2 138,09		100,00%	
		stawka z kontraktu	2 868,91							
		faktyczne koszty	2 138,09							

13	NZOZ Szpital im. dr n. med. R. Śmigielskiego ul. Szpitalna 5 66-440 Skwierzynie	<b>P</b>	<b>TYTUŁ KOSZTÓW</b>	<b>kwotowy udział w kosztach</b>				<b>procentowy udział w kosztach</b>		
		<b>LP</b>		<b>średnio na 1 zespół za I półrocze 2011 r.</b>		<b>średnio na 1 dobokaretkę</b>				
		1	<b>KOSZTY BEZPOŚREDNIE</b>	Materiały (paliwo, części zamienne)	18 707,48	40 869,35	103,36	225,80	6,92%	15,11%
		2		Energia	985,19		5,44		0,36%	
		3		Amortyzacja	15 856,50		87,60		5,86%	
		4		Podatki	484,55		2,68		0,18%	
		5		Pozostałe (ubezpieczenia, itp.)	4 835,63		26,72		1,79%	
		6		Wynagrodzenia	0,00	0,00	0,00%	69,37%		
		7		inne (ZUS, ZFŚS, itp.)	453,46	2,51	0,17%			
		8		kontrakty	149 914,68	828,26	55,43%			
		9		Usługi obce	37 247,97	205,79	13,77%			
		10	<b>Koszty pośrednie</b>		41 983,29	231,95		15,52%		
		11	<b>RAZEM</b>		270 468,75	1 494,30		100,00%		
	<b>stawka z kontraktu</b>	<b>2 868,91</b>								
	<b>faktyczne koszty</b>	<b>1 494,30</b>								

P	TYTUŁ KOSZTÓW	kwotowy udział w kosztach				procentowy udział w kosztach				
		LP	średnio na 1 zespół za 2011 r.		średnio na 1 dobokaretkę					
14	NZOZ "Nowy Szpital" w Świebodzinie ul. Młyńska 6 66-200 Świebodzin	1	KOSZTY BEZPOŚREDNIE	Materiały (paliwo, części zamienne)	35 321,87	61 153,15	96,77	167,54	6,35%	11,00%
		2		Energia	2 268,49		6,22		0,41%	
		3		Amortyzacja	16 863,35		46,20		3,03%	
		4		Podatki	41,87		0,11		0,01%	
		5		Pozostałe (ubezpieczenia, itp.)	6 657,57		18,24		1,20%	
		6	Wynagrodzenia	50 301,57	433 302,09	137,81	1 187,13	9,05%	77,92%	
		7	inne (ZUS, ZFŚS, itp.)	10 997,94		30,13		1,98%		
		8	kontrakty	320 245,20		877,38		57,59%		
		9	Usługi obce	51 757,38		141,80		9,31%		
		10	Koszty pośrednie		61 613,99	168,81	11,08%			
		11	RAZEM		556 069,23	1 523,48	100,00%			
			stawka z kontraktu	2 868,91						
			faktyczne koszty	1 523,48						

P	TYTUŁ KOSZTÓW	kwotowy udział w kosztach				procentowy udział w kosztach			
		LP	średnio na 1 zespół za 2011 r.		średnio na 1 dobokaretkę				
15	NZOZ Nowy Szpital w Kostrzynie n/O ul. Narutowicza 6 66-470 Kostrzyn nad Odrą	1	Materiały (paliwo, części zamienne)	33 665,78	64 362,45	92,24	176,34	5,56%	10,62%
		2	Energia	5 078,36		13,91		0,84%	
		3	Amortyzacja	10 344,48		28,34		1,71%	
		4	Podatki	0,00		0,00		0,00%	
		5	Pozostałe (ubezpieczenia, itp.)	15 273,83	41,85	2,52%	75,93%		
		6	Wynagrodzenia	94 943,39	460 029,20	260,12		1 260,35	15,67%
		7	inne (ZUS, ZFŚS, itp.)	15 097,88		41,36			2,49%
		8	kontrakty	329 932,00		903,92			54,46%
		9	Usługi obce	20 055,93		54,95			3,31%
		10	Koszty pośrednie		81 441,61	223,13		13,44%	
		11	RAZEM		605 833,26	1 659,82		100,00%	
	stawka z kontraktu	2 868,91							
	faktyczne koszty	1 659,82							

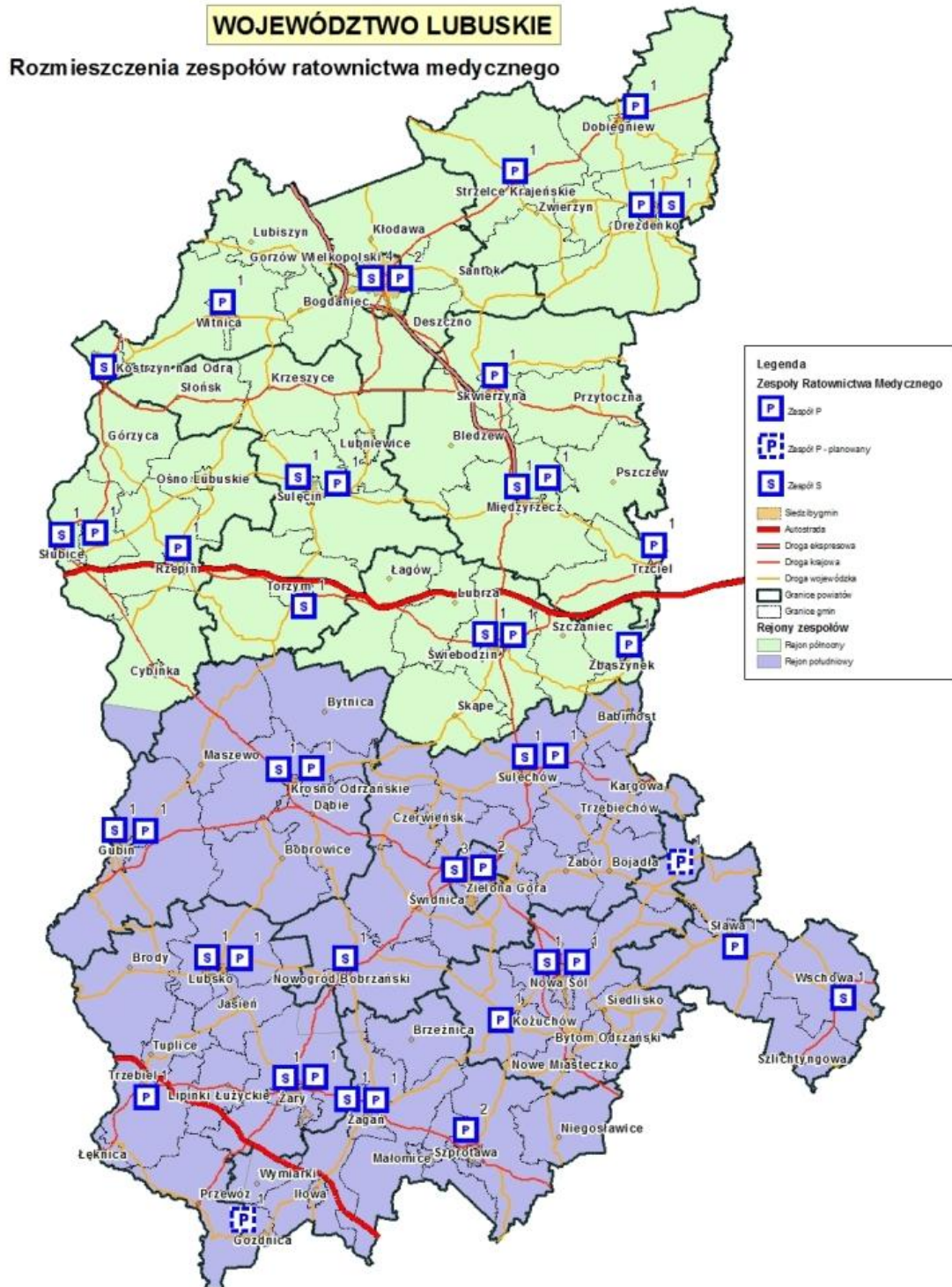
## SKŁADNIKI KOSZTÓW FUNKCJONOWANIA JEDNEGO ZESPOŁU PODSTAWOWEGO W 2011 ROKU

Średnio dla Województwa Lubuskiego	ŚREDNIA STAWKA ZA DOBOKARETKĘ "P"	LP	TYTUŁ KOSZTÓW	kwotowy udział w kosztach				procentowy udział w kosztach		
				średnio na 1 zespół za 2011 r.		średnio za 1 dobokaretkę				
1	2 837,28	1	Materiały (paliwo, części zamienne)	53 603,88	89 538,66	157,63	260,99	8,02%	13,39%	
		2	Energia	4 286,49		12,54		0,64%		
		3	Amortyzacja	21 411,73		61,99		3,20%		
		4	Podatki	939,23		3,13		0,14%		
		5	Pozostałe (ubezpieczenia, itp.)	9 297,35		25,70		1,39%		
		6	Wynagrodzenia	207 470,40	603,06	1 595,15	31,03%	82,35%		
		7	inne (ZUS, ZFŚS, itp.)	38 086,07	112,32		5,70%			
		8	kontrakty	251 643,40	717,27		37,64%			
		9	Usługi obce	53 341,47	162,50		7,98%			
		10	Koszty pośrednie		28 438,39		338,99		4,25%	
		11	<b>RAZEM</b>		668 518,40		2 179,44		100,00%	
<b>Razem</b>		średnia stawka z kontraktu	<b>2 837,28</b>							
		średnie faktyczne koszty	<b>2 179,44</b>							

#### **IV. PLANOWANE NOWE JEDNOSTKI SYSTEMU PAŃSTWOWE RATOWNICTWO MEDYCZNE**

1. Biorąc pod uwagę sieć komunikacyjną województwa, uwarunkowania lokalne oraz gęstość zaludnienia, dla prawidłowego zabezpieczenia świadczeń z zakresu ratownictwa medycznego w kolejnych latach zasadnym byłoby utworzenie dodatkowych miejsc wyczekiwania zespołów ratownictwa medycznego:
  - w miejscowości **Kolsko** (powiat nowosolski) – poprawa czasów dotarcia na miejsce zdarzenia w gminie Kolsko, jak również w sąsiedniej gminie Sława w powiecie wschowskim, w której w okresie letnim występuje nasilony ruch turystyczny,
  - **na obszarze gminy Przewóz** (powiat żarski) **lub Gozdnicza** (powiat zagański) – poprawa czasów dotarcia na miejsce zdarzenia w gminach: Wymiarki, Gozdnicza, Przewóz. Jest to najbardziej wysunięty na południe teren województwa lubuskiego, oddalony o ok. 40 km od miast powiatowych - Żagań, Żary, w których stacjonują zespoły ratownictwa medycznego.
2. Z uwagi na wejście w życie nowego rozporządzenia Ministra Zdrowia w sprawie szpitalnego oddziału ratunkowego oraz wydłużenie okresu dostosowawczego w zakresie lądowiska dla SOR proponuje się pozostawienie obecnego rozmieszczenia szpitalnych oddziałów ratunkowych, według uzgodnień dokonanych z Dyrektorem LOW NFZ.
3. W związku z decyzją o lokalizacji Centrum Urazowego w Zielonej Górze, w celu zapewnienia możliwości szybkiego transportu pacjentów urazowych z północnej części województwa, istnieje potrzeba utworzenia stałej bazy HEMS na terenie miasta Gorzów Wlkp. lub powiatu gorzowskiego.

## Zespoły ratownictwa medycznego planowane do uruchomienia w kolejnych latach





## V. UWAGI I WNIOSKI

Na podstawie danych otrzymanych od dysponentów, biorąc pod uwagę nową infrastrukturę drogową (drogi A2, S3) przeprowadzono szczegółową analizę funkcjonowania zespołów ratownictwa medycznego (ZRM) na terenie całego województwa lubuskiego. Stwierdzono konieczność dokonania zmian w zakresie rozmieszczenia, rejonów operacyjnych i obszarów działania zespołów ratownictwa medycznego.

### 1. Alokacja zespołów ratownictwa medycznego.

Na rozmieszczenie jednostek systemu na terenie województwa i czas dotarcia ZRM na miejsce zdarzenia znacząco wpływają charakterystyczne uwarunkowania lokalne, tj.:

- zagospodarowanie przestrzenne, infrastruktura drogowa i kolejowa,
- ukształtowanie terenu (najbardziej zalesiony region Polski, liczne jeziora, poligony),
- liczne wsie z trudnym dojazdem,
- trasy tranzytowe przebiegające przez województwo: tj. północ-południe trasa S3 oraz wschód – zachód autostrada A2 i A 18,
- rozwijająca się strefa przygraniczna,
- gęstość zaludnienia w poszczególnych rejonach operacyjnych.

Z uwagi na konieczność zabezpieczenia właściwych parametrów czasów dotarcia ZRM na miejsce zdarzenia, po dokonaniu oceny zabezpieczenia świadczeń medycznych czynności ratunkowych **stwierdzono zasadność utworzenia nowych miejsc stacjonowania zespołów ratownictwa medycznego w Torzymiu i Nowogrodzie Bobrzańskim.**

W 2011 r. Minister Zdrowia nie wyraził zgody na uruchomienie i finansowanie dodatkowych ZRM w województwie. Wobec tego koniecznym stało się przesunięcie zespołów z innych rejonów operacyjnych i zapewnienie prawidłowego funkcjonowania systemu w oparciu o dostępne zasoby.

W opinii Ministerstwa Zdrowia w większości powiatów zespoły ratownictwa medycznego skupione są w jednym miejscu stacjonowania i wskazane jest ich rozśrodkowanie lub zrezygnowanie z 1 ZRM, gdyż dla zapewnienia właściwego zabezpieczenia wystarczy 1 ZRM w danym obszarze działania.

Minister Zdrowia ocenił, że w powiecie ślubickim i międzyrzeckim zauważyć można większą liczbę ZRM, niż wynika to z faktycznych potrzeb, dlatego też zaproponował zmniejszenie o 1 z 5 ZRM. Analiza przeprowadzona na podstawie danych dotyczących obciążenia ZRM, liczby ludności oraz czasów dotarcia potwierdziła, iż przesunięcia zespołów można dokonać z rejonu międzyrzeckiego i ślubickiego.

#### Torzyn

1. ZRM Specjalistyczny w Torzymiu dodatkowo zabezpieczy powiat sulęciński, odcinek autostrady A2 Jordanowo-Rzepin, gdyż w Torzymiu usytuowany jest węzeł drogowy i wjazd awaryjny na autostradę A2.
2. Wraz z utworzeniem dodatkowego ZRM do jego obszaru dołączono pobliskie wsie z gm. Łągów - obszar świebodziński. Odciąży to ZRM stacjonujące w Świebodzinie i zapewni właściwy czas dotarcia do tych miejscowości.
3. Do Torzymia przesunięto ZRM z Cybinki, gdyż w rejonie ślubickim stwierdzono najniższe wskaźniki dot. liczby ludności, wyjazdów jak i czasów dotarcia.
4. W Torzymiu zaplanowano zespół specjalistyczny w celu właściwego zabezpieczenia autostrady, jednakże liczba zespołów specjalistycznych w województwie nie zmieniła się, z uwagi na jednoczesne przekwalifikowanie drugiego zespołu specjalistycznego z Nowej Soli na zespół podstawowy.
5. Pomimo przesunięcia 1 ZRM liczba mieszkańców na 1 ZRM w rejonie ślubickim pozostaje poniżej średniej województwa i kraju.
6. Z uwagi na planowany brak ZRM w Cybince zmniejszono rejon ślubicki i przekazano południową część gm. Cybinka do rejonu krośnieńskiego, co odciąży ZRM w Rzepinie obsługujący ten obszar.

#### Nowogród Bobrzański

1. ZRM w Nowogrodzie Bobrzańskim dodatkowo zabezpieczy rejon południowy (wcześniej część rejonu zielonogórskiego), w którym wskaźniki dot. liczby wyjazdów, czasów dotarcia i liczby ludności w rejonie znacznie przekraczały średnią województwa.

2. W celu zapewnienia właściwych parametrów czasów dotarcia i odciążenia ZRM z Zielonej Góry niezbędnym jest uruchomienie w tym miejscu dodatkowego ZRM obsługującego południowo - zachodnią część rejonu.
3. Z uwagi na położenie Nowogrodu Bobrzańskiego i możliwość sprawnej komunikacji do rejonu włączono pobliskie wsie z gm. Żagań i gm. Żary.
4. Do Nowogrodu Bobrzańskiego przesunięto drugi zespół ze Skwierzyny, ponieważ obciążenie zespołów ze Skwierzyny stwierdzono na poziomie ok. 2 wyjazdów na dobę, tj. znacznie poniżej średniej w województwie i kraju.
5. W Nowogrodzie zaplanowano zespół specjalistyczny w celu właściwego zabezpieczenia tego obszaru, jednakże liczba zespołów specjalistycznych w województwie nie zmieniła się, z uwagi na jednoczesne przekwalifikowanie jednego zespołu specjalistycznego z Zielonej Góry na zespół podstawowy.
6. Pozostałe w rejonie międzyrzeckim 4 zespoły w tym 1 S i 3 P powinny stanowić optymalne zabezpieczenie świadczeń ratownictwa medycznego.
7. Pomimo przesunięcia 1 ZRM, liczba mieszkańców w rej. międzyrzeckim przypadająca na 1 ZRM pozostaje nadal poniżej średniej.
8. Jednocześnie ustalono mniejszy obszar działania zespołu ze Skwierzyny, który zgodnie z planem będzie zabezpieczał w pierwszej kolejności północno-wschodnią część powiatu tj. gm. m-w Skwierzyna i gm. Przytoczna.

## **2. Zmiany rejonów operacyjnych zespołów ratownictwa medycznego.**

Zgodnie z koncepcją docelowego uruchomienia w województwie lubuskim 2 skoncentrowanych dyspozytorni medycznych obsługujących północną i południową część województwa, celowym jest utworzenie odpowiednio 2 rejonów operacyjnych zespołów ratownictwa medycznego.

Z uwagi na upływający z dniem 31 grudnia 2012 r. termin obowiązywania umów o udzielanie świadczeń opieki zdrowotnej w zakresie ratownictwa medycznego oraz konieczność przeprowadzenia przez Lubuski Oddział Wojewódzki Narodowego Funduszu Zdrowia w Zielonej Górze nowego postępowania konkursowego w celu zawarcia umów wieloletnich ustalono, iż nowe „duże” rejon operacyjne obowiązywać będą już od 1 stycznia 2013 r. Natomiast w zakresie dyspozytorni medycznych, do czasu uruchomienia docelowych skoncentrowanych dyspozytorni medycznych, dysponent rejonu północnego i południowego będzie realizował zadania w oparciu

o istniejącą infrastrukturę systemu powiadamiania o stanach nagłego zagrożenia zdrowotnego.

### **3. Zmiany obszarów działania zespołów ratownictwa medycznego**

W celu poprawy czasów dotarcia zespołów ratownictwa medycznego z miejsca stacjonowania na miejsce zdarzenia dokonano zmian obszarów działania poszczególnych zespołów. Dotychczas obszar działania zespołu nie przekraczał granic powiatu. W planowanych zmianach, do obszaru zespołów włączono sołectwa lub gminy z powiatów ościennych, do których zapewniony jest sprawny dojazd od miejsca stacjonowania. Tym samym niektóre obszary działania zespołów uległy zmniejszeniu z uwagi na naturalne przeszkody uniemożliwiające dotarcie w ustawowym czasie (rzeki, przeprawy promowe).

Jednocześnie dysponent powinien posiadać zezwolenie umożliwiające przyjmowanie zgłoszeń alarmowych z całego obszaru działania oraz łączność gwarantującą ciągły kontakt dyspozytora medycznego z zespołem ratownictwa medycznego.

Ponadto zrezygnowano z dodatkowego zapisu „wsparcie” w obszarze działania zespołów ratownictwa medycznego, ponieważ w przypadku nagłej konieczności użycia zespołu ratownictwa medycznego spoza rejonu ustawa o PRM daje możliwość zadysponowania innego zespołu. W takiej sytuacji dyspozytorzy medyczni są zobowiązani powiadomić lekarza koordynatora ratownictwa medycznego.